

宮 崎 県 農 業 気 象 速 報

令 和 4 年 7 月 上 旬

宮 崎 地 方 気 象 台
令 和 4 年 7 月 12 日

気 象 概 況

高気圧に覆われて晴れた日もあったが、台風第4号や湿った空気の影響を受けて、雨や雷雨で大雨となった日があった。

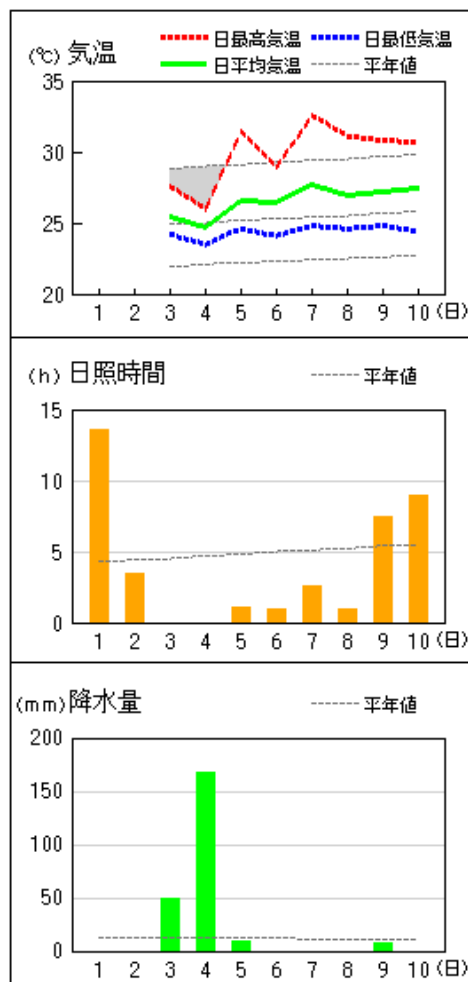
県内各地の旬平均気温は、平年差 +0.5 ~ +1.5 で宮崎、油津、西都、赤江は平年並、その他は平年より高いかかなり高かった。旬降水量は、40.5mm ~ 347.0mm (平年比 24% ~ 219%) で宮崎は平年よりかなり多く、高千穂、日之影は平年並より少ないかかなり少なく、その他は平年並か平年より多かった。旬日照時間は、平年比 77% ~ 148% で全ての観測点で平年並か平年より多かった。

宮崎市の旬平均気温は平年並、旬降水量は平年よりかなり多く、旬日照時間は平年並だった。

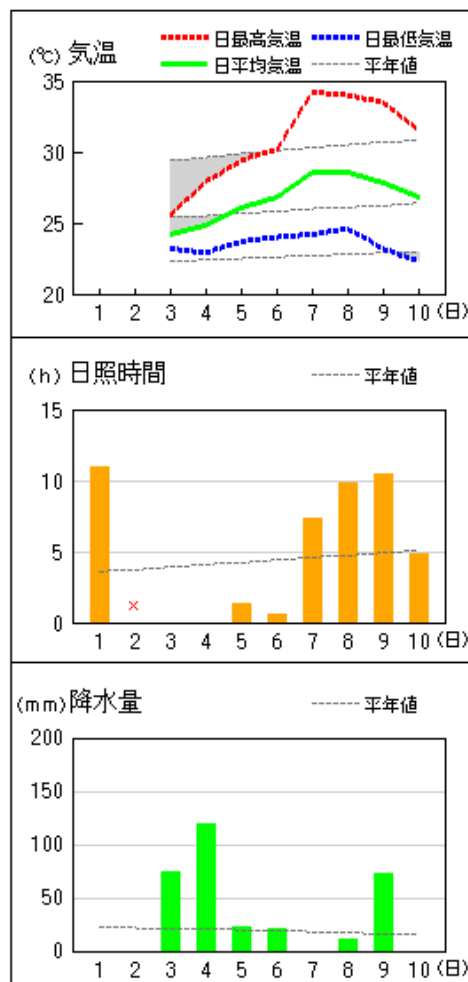
日々の天気概況	宮崎市の昼間の天気
1日 高気圧に覆われた。	晴
2日 湿った空気の影響を受けた。	曇時々晴一時雨
3日 台風第4号や湿った空気の影響を受けた。	大雨、雷を伴う
4日 台風第4号や湿った空気の影響を受けた。	大雨
5日 台風第4号や湿った空気の影響を受けた。	曇時々雨
6日 湿った空気の影響を受けた。	曇時々雨、雷を伴う
7日 湿った空気の影響を受けた。	曇時々晴、雷を伴う
8日 高気圧に覆われたが、湿った空気の影響を受けた。	曇時々晴後雨、雷を伴う
9日 高気圧に覆われたが、湿った空気の影響を受けた。	曇後晴一時雨
10日 高気圧に覆われたが、湿った空気の影響を受けた。	晴一時雨後時々曇

地上気象 気象経過図：2022年07月01日-2022年07月10日

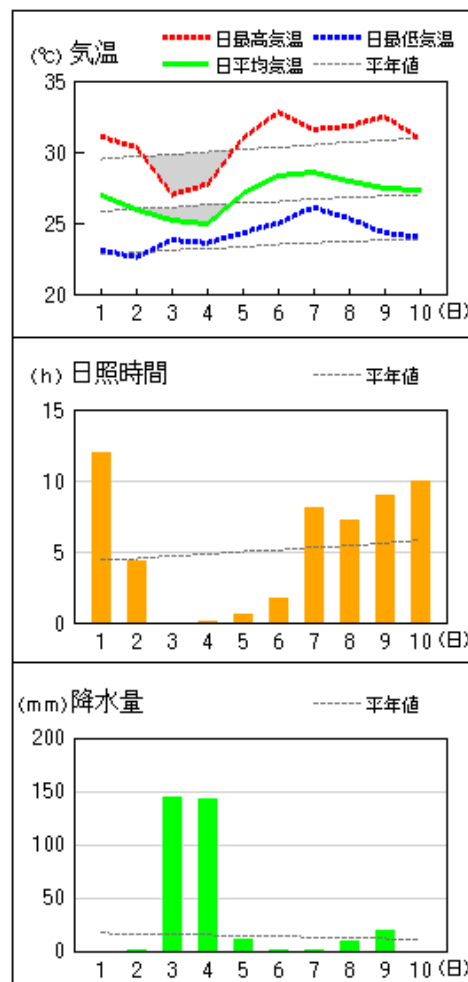
延岡



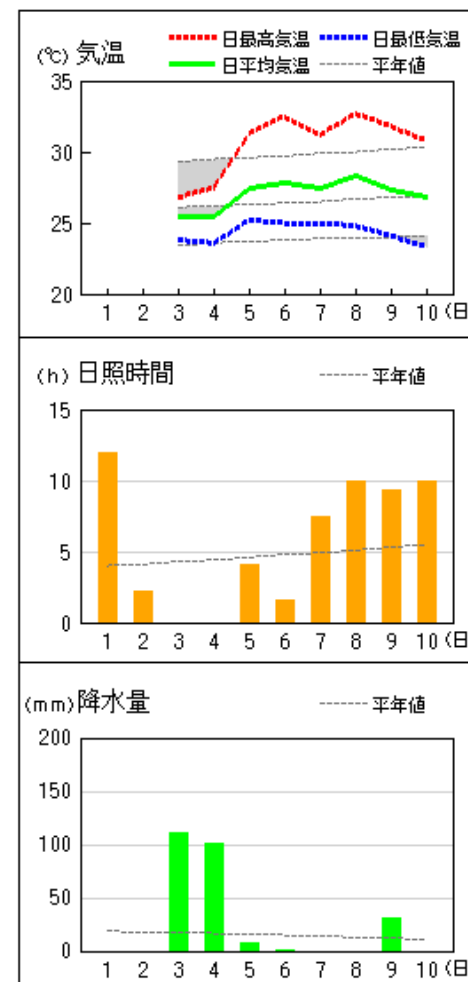
都城



宮崎

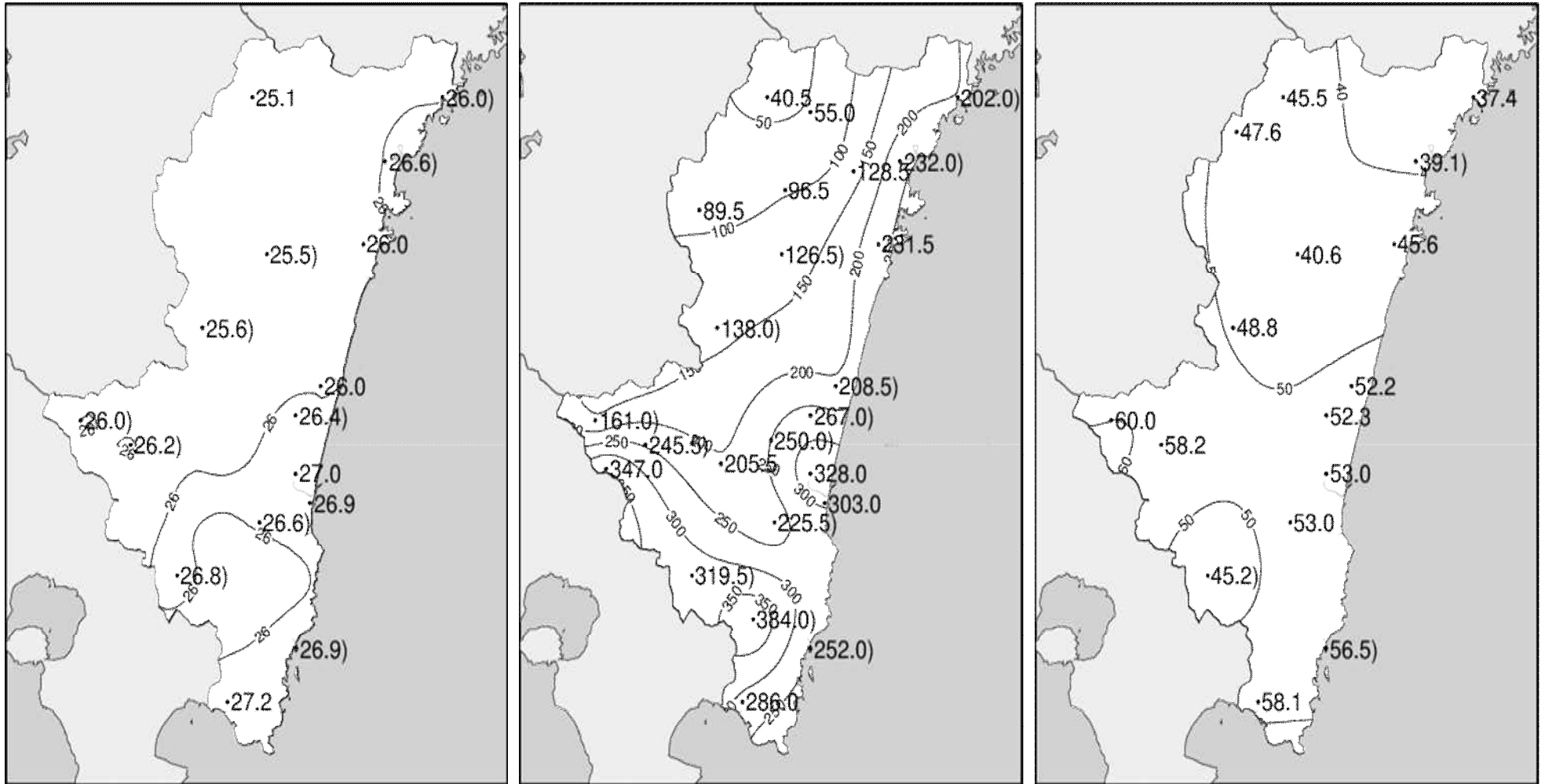


油津



7月2日から4日のデータは通信障害によりデータが欠落している観測所がありますので取り扱いに留意願います。(7月1日も含む)

令和4年(2022年)7月上旬 気象分布図(観測値)



2022年7月上旬気温観測値 (°C) メッシュ平年値補正

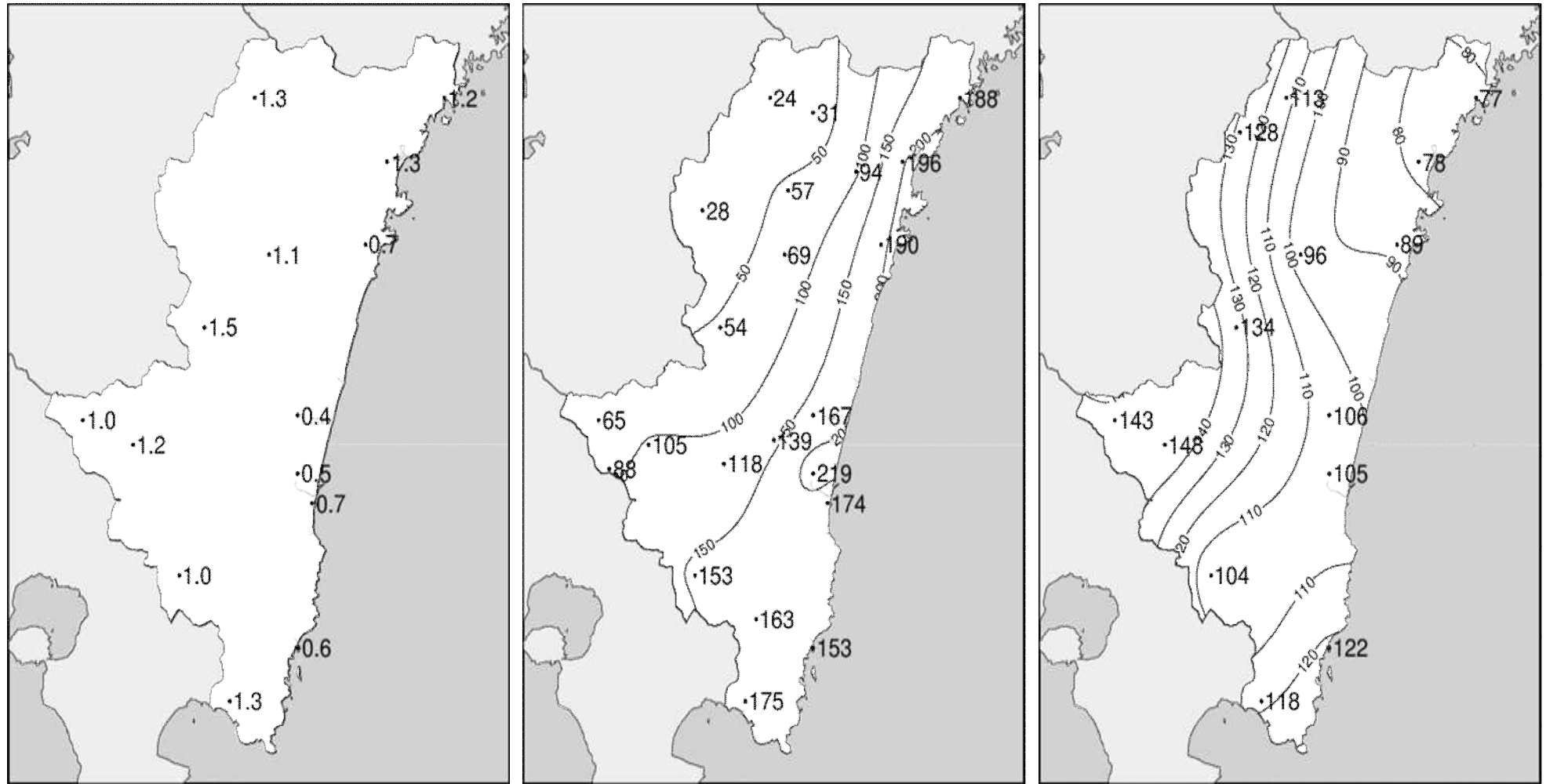
2022年7月上旬降水量観測値 (ミリ)

2022年7月上旬日照時間観測値 (時間)

7月2日から4日のデータは通信障害によりデータが欠落している観測所がありますので取り扱いに留意願います。

観測値に付加されている) は準正常値を示す。

令和4年(2022年)7月上旬 気象分布図(平年差、平年比)



2022年7月上旬気温平年差(°C)

2022年7月上旬降水量平年比(%)

2022年7月上旬日照時間平年比(%)

7月2日から4日のデータは通信障害によりデータが欠落している観測所がありますので取り扱いに留意願います。

観測値に付加されている)は準正常値を示す。

地域気象観測旬報

2022年7月1日～10日 宮崎県 (87)

(1/5)

観測所名	高千穂												10 以上積算気温			251
	気温()			蒸気圧 (hpa)	相対湿度(%)		風向・風速(m/s)					降水量(mm)			日照 (h)	
	平均	最高	最低		平均	最小	平均	最多	最大	風向	瞬間	風向	日計	1時間		
1	25.7	32.8	20.0				1.4	NNW	3.6	SSE	7.7	E	0.0	0.0	0.0	10.8
2	23.6	30.3	18.0				1.3	SSE	4.8	SSE	11.2	SSE	0.0	0.0	0.0	7.2
3	23.9	25.9	22.7				1.8	SSE	3.5	SE	8.6	ESE	9.5	4.5	1.0	0.0
4	23.4	25.5	21.9				1.5	SSE	3.3	SSE	6.8	SSE	9.5	2.5	1.5	0.0
5	24.5	27.3	23.1				2.0	NW	6.7	NW	11.8	NW	5.5	3.0	1.0	0.0
6	25.3	29.1	23.0				1.8	NNW	4.2	NW	8.4	NNW	3.5	3.0	3.0	0.0
7	26.5	32.7	22.8				1.3	NNW	4.0	SSE	8.6	SSE	0.5	0.5	0.5	4.9
8	26.6	32.3	23.0				1.6	NNW	3.9	NNW	8.0	NW	0.0	0.0	0.0	4.8
9	26.0	32.4	22.3				1.4	NNW	3.2	NW	6.1	NNW	12.0	3.5	1.5	10.0
10	25.8	32.3	20.7				1.3	ESE	3.2	SSW	6.2	SE	0.0	0.0	0.0	7.8
前半旬	24.2	28.4	21.1				1.6	SSE					24.5			18.0
後半旬	26.0	31.8	22.4				1.5	NNW					16.0			27.5
旬	25.1	30.1	21.8				1.5	NNW					40.5			45.5
平年差/比	+1.3	+1.6	+1.3	//	//	//							24			113

観測所名	古江												10 以上積算気温			234						
	気温()			蒸気圧 (hpa)	相対湿度(%)		風向・風速(m/s)					降水量(mm)			日照 (h)							
	平均	最高	最低		平均	最小	平均	最多	最大	風向	瞬間	風向	日計	1時間			10分					
1	25.8	30.2	22.6										2.2	S	4.1	S	5.5	S	0.0	0.0	0.0	13.0
2	25.4]	31.2]	22.0]										2.3]	NNE]	4.4]	N]	7.6]	NE]	0.0]	0.0]	0.0]	5.3
3	25.7	27.5	24.5										1.5	S	4.9	SSW	9.4	SW	41.0	11.5	6.5	0.0
4	24.7	26.3	23.6										1.5	S	5.2	SSE	9.5	S	117.5	20.5	8.5	0.0
5	25.9	28.7	23.9										1.9	S	6.1	SSW	10.3	SSE	17.0	12.0	7.0	0.0
6	25.8	28.4	24.1										1.1	SSW	3.6	SSW	4.9	S	1.5	1.0	1.0	0.3
7	26.6	30.6	24.6										1.2	N	3.2	N	5.0	N	7.0	7.0	3.0	1.9
8	26.3	29.2	24.3										1.4	SSE	3.9	SSE	5.1	SSE	3.5	3.0	2.0	0.4
9	26.4	30.0	23.9										1.5	NNE	3.9	SE	7.2	E	14.5	12.0	5.5	7.3
10	26.5	29.9	23.7										1.8	S	4.1	S	5.6	SSW	0.0	0.0	0.0	9.2
前半旬	25.5]	28.2]	23.7]										1.8]	S]					175.5]			18.3
後半旬	26.3	29.6	24.1										1.4	SSE					26.5			19.1
旬	26.0]	29.0]	23.9]										1.6]	S]					202.0]			37.4
平年差/比	+1.2	+0.7	+1.7	//	//	//													188			77

観測所名	鞍岡												10 以上積算気温			170]
	気温()			蒸気圧 (hpa)	相対湿度(%)		風向・風速(m/s)					降水量(mm)			日照 (h)	
	平均	最高	最低		平均	最小	平均	最多	最大	風向	瞬間	風向	日計	1時間		
1	24.2	32.3	18.0				1.2	WSW	2.7	NE	7.0	NNE	0.0	0.0	0.0	12.9
2	20.8]	29.2]	16.2]				1.2]	W]	2.5]	E]	6.1]	E]	0.0]	0.0]	0.0]	6.7
3	21.1]	21.5]	21.0]				1.2]	W]	2.4]	W]	6.0]	WSW]	2.0]	2.5]	1.0]	0.0
4	22.7]	26.2]	20.2]				0.6]	NNE]	3.3]	WSW]	7.1]	SW]	7.0]	2.0]	1.5]	0.0
5	23.5	28.1	21.6				0.9	NNE	2.4	SSW	8.0	SSW	5.5	2.5	1.0	0.0
6	23.6	28.7	21.7				0.7	NNE	2.0	SSW	5.6	SSW	5.0	2.0	1.5	0.0
7	25.2	31.1	21.0				0.8	WSW	2.2	S	6.4	SSW	1.5	1.5	1.0	8.2
8	24.8	31.4	21.0				0.8	WNW	2.2	SSW	5.6	S	0.5	0.5	0.5	5.9
9	24.1	30.2	20.4				0.8	WNW	2.3	SSW	5.3	SW	25.5	13.0	5.5	8.1
10	24.8	31.1	19.6				0.9	W	2.3	SSW	5.4	NE	0.0	0.0	0.0	5.8
前半旬	23.9]	30.2]	19.8]				1.1]	WSW]					14.5]			19.6
後半旬	24.5	30.5	20.7				0.8	W					32.5			28.0
旬	24.3]	30.4]	20.5]				0.9]	W]					47.0]			47.6
平年差/比	x	x	x	//	//	//							26]			128

観測所名	延岡												10 以上積算気温			239]
	気温()			蒸気圧 (hpa)	相対湿度(%)		風向・風速(m/s)					降水量(mm)			日照 (h)	
	平均	最高	最低		平均	最小	平均	最多	最大	風向	瞬間	風向	日計	1時間		
1	26.8	31.5	22.8	28.5	82	65	1.9	WSW	3.9	E	6.1	E	0.0	0.0	0.0	13.6
2	23.3]	28.8]	21.2]	24.3]	85]	71]	1.8]	W]	2.7]	W]	4.7]	E]	0.0]	0.0]	0.0]	3.4]
3	25.4)	27.6)	24.2)	31.6)	98)	89)	0.9)	NW)	2.3)	WSW)	4.0)	SSE)	49.5)	20.5)	9.5)	0.0
4	24.7	26.0	23.5	30.8	99	95	1.4	ENE	4.1	S	11.0	SSE	167.0	41.0	12.0	0.0
5	26.6	31.4	24.6	32.2	93	73	1.3	NE	3.4	W	5.4	W	8.5	3.0	1.0	1.1
6	26.5	28.9	24.1	30.8	90	77	1.5	ENE	3.4	E	5.3	ENE	0.0	0.0	0.0	1.0
7	27.7	32.6	24.8	31.2	85	64	1.3	W	3.8	E	5.8	ESE	0.0	0.0	0.0	2.6
8	26.9	31.1	24.6	32.1	91	75	1.5	E	3.7	ENE	5.8	ENE	0.0	0.0	0.0	0.9
9	27.2	30.8	24.8	30.3	85	66	1.9	E	5.3	W	9.7	W	7.0	4.0	1.0	7.5
10	27.4	30.7	24.4	30.0	83	70	1.8	W	4.1	E	7.1	E	0.0	0.0	0.0	9.0
前半旬	25.9]	29.1]	23.8]	30.8]	93]	65]	1.4]	WSW]					225.0]			18.1]
後半旬	27.1	30.8	24.5	30.9	87	64	1.6	E					7.0			21.0
旬	26.6]	30.1]	24.2]	30.8]	90]	64]	1.5]	E)					232.0]			39.1]
平年差/比	+1.3	+0.9	+1.9	//	//	//							196			78

7月2日から4日のデータは通信障害によりデータが欠落している観測所がありますので取り扱いに留意願います。

観測値に付加されている)は準正常値、]は資料不足値、×は欠測を示す。

地域気象観測旬報

2022年7月1日～10日 宮崎県 (87)

(2/5)

観測所名	日向												10 以上積算気温			260
	気温()			蒸気圧 (hpa)	相対湿度(%)		風向・風速(m/s)					降水量(mm)			日照 (h)	
	平均	最高	最低		平均	最小	平均	最多	最大	風向	瞬間	風向	日計	1時間		
1	26.2	31.8	22.1				0.9	WSW	2.5	ESE	5.6	E	0.0	0.0	0.0	13.5
2	24.7	31.2	21.8				0.8	W	2.3	E	6.3	E	5.5	3.5	1.5	3.1
3	24.8	26.9	23.7				0.4	W	2.2	ESE	5.8	E	51.5	16.5	5.5	0.0
4	24.6	26.1	23.4				0.5	E	2.2	NNW	7.9	W	142.5	30.5	12.0	0.0
5	26.5	32.0	24.0				0.6	SW	4.3	SSW	8.2	SW	7.5	2.0	1.0	0.3
6	26.0	29.1	23.8				0.6	WSW	2.1	ESE	5.2	E	0.5	0.5	0.5	1.0
7	27.4	32.4	24.8				0.8	W	2.4	E	6.4	E	0.0	0.0	0.0	5.1
8	26.6	31.4	24.6				0.7	WSW	2.4	ESE	5.0	E	11.5	9.5	3.0	2.9
9	26.4	30.4	24.5				0.8	ENE	2.7	W	7.6	W	12.5	4.5	1.0	9.3
10	26.9	30.9	24.1				0.9	WSW	2.3	E	5.7	E	0.0	0.0	0.0	10.4
前半旬	25.4	29.6	23.0				0.6	W					207.0			16.9
後半旬	26.7	30.8	24.4				0.8	ESE					24.5			28.7
旬	26.0	30.2	23.7				0.7	W					231.5			45.6
平年差/比	+0.7	+0.6	+1.6	//	//	//							190			89

観測所名	神門												10 以上積算気温			229
	気温()			蒸気圧 (hpa)	相対湿度(%)		風向・風速(m/s)					降水量(mm)			日照 (h)	
	平均	最高	最低		平均	最小	平均	最多	最大	風向	瞬間	風向	日計	1時間		
1	26.0	34.7	19.7				0.7	SSE	2.4	S	5.0	S	0.0	0.0	0.0	12.7
2	23.6]	29.1]	18.4]				0.5]	SSE]	2.2]	SSE]	5.8]	S]	4.0]	2.5]	1.0]	3.8
3	23.5	25.7	22.5				0.1	NNE	0.9	N	2.3	ESE	42.0	10.5	4.0	0.0
4	23.7	26.2	22.1				0.2	NW	0.8	WNW	2.2	SSE	46.0	8.0	3.5	0.0
5	24.9	29.8	22.6				0.3	WNW	2.0	SSW	4.9	WSW	14.5	4.0	1.5	0.0
6	25.2	30.2	21.1				0.3	SSW	1.8	S	3.3	E	3.0	1.0	0.5	1.0
7	26.2	33.6	22.7				0.4	ESE	1.7	SSE	4.2	S	2.5	1.5	1.0	4.4
8	26.5	33.6	23.0				0.7	SSE	2.3	E	5.3	E	0.0	0.0	0.0	4.9
9	26.6	32.1	23.1				0.8	SSE	2.9	SSE	5.8	SSE	14.5	6.0	1.5	6.3
10	26.6	33.2	21.8				0.7	SSE	2.3	SSE	4.9	S	0.0	0.0	0.0	7.5
前半旬	24.5]	29.1]	21.7]				0.3]	SE]					106.5]			16.5
後半旬	26.2	32.5	22.3				0.6	SSE					20.0			24.1
旬	25.5]	31.0]	22.1]				0.5]	SSE]					126.5]			40.6
平年差/比	+1.1	+1.1	+1.6	//	//	//							69			96

観測所名	西米良												10 以上積算気温			231
	気温()			蒸気圧 (hpa)	相対湿度(%)		風向・風速(m/s)					降水量(mm)			日照 (h)	
	平均	最高	最低		平均	最小	平均	最多	最大	風向	瞬間	風向	日計	1時間		
1	25.9	33.3	20.7				1.6	SW	5.1	S	7.9	S	0.0	0.0	0.0	12.3
2	22.5]	30.8]	18.3]				0.6]	E]	3.7]	SSW]	6.4]	NNW]	0.0]	0.0]	0.0]	4.0
3	23.6]	25.3]	22.5]				0.3]	WNW]	1.9]	WSW]	6.1]	W]	45.0]	15.5]	8.0]	0.0
4	23.5	25.9	22.0				0.3	S	1.7	ENE	3.4	S	49.5	9.0	3.0	0.0
5	24.0	25.9	23.0				0.7	S	2.7	NE	8.5	NNE	30.5	9.0	3.0	0.0
6	25.8	31.4	22.8				1.0	NNE	3.6	NNE	6.7	NNE	0.5	0.5	0.5	0.2
7	27.0	33.6	22.6				1.4	SW	6.1	SW	9.1	SW	0.0	0.0	0.0	6.7
8	27.5	34.6	22.8				1.0	NNE	3.7	ENE	6.8	NE	1.0	1.0	0.5	8.1
9	26.8	34.0	22.9				1.4	SW	5.4	SSW	9.0	SW	11.5	4.0	1.0	11.2
10	26.4	32.2	21.2				1.5	SW	4.2	SSW	7.1	SSW	0.0	0.0	0.0	6.3
前半旬	24.3]	27.6]	22.1]				0.7]	S]					125.0]			16.3
後半旬	26.7	33.2	22.5				1.3	SW					13.0			32.5
旬	25.6]	30.7]	22.3]				1.0]	SW]					138.0]			48.8
平年差/比	+1.5	+1.6	+1.6	//	//	//							54			134

観測所名	高鍋												10 以上積算気温			260
	気温()			蒸気圧 (hpa)	相対湿度(%)		風向・風速(m/s)					降水量(mm)			日照 (h)	
	平均	最高	最低		平均	最小	平均	最多	最大	風向	瞬間	風向	日計	1時間		
1	25.8	30.5	21.4	29.5	89	70	1.4	NNW	3.4	E	6.1	ENE	0.0	0.0	0.0	12.9
2	24.9]	29.8]	20.8]	29.9]	95]	73]	1.3]	NNW]	3.8]	ENE]	8.2]	N]	2.0]	1.0]	0.5]	5.1
3	24.6]	26.3]	23.6]	31.0]	100]	100]	0.7]	N]	4.1]	WNW]	11.2]	W]	55.5]	12.0]	6.0]	0.0
4	24.6	27.4	23.4	31.0	100	100	1.3	SSE	3.7	SE	7.7	SSE	122.0	31.5	15.5	0.0
5	26.6	30.6	23.9	32.1	92	77	2.3	SW	4.7	WSW	10.4	WSW	12.0	5.5	1.5	0.2
6	26.5	30.9	24.0	32.5	94	74	1.3	WSW	3.5	SW	6.6	SSW	1.5	1.0	0.5	1.3
7	26.9	31.7	23.9	32.8	93	76	1.2	NNW	3.0	SSE	5.1	SE	0.0	0.0	0.0	6.7
8	26.7	31.4	23.6	33.1	94	76	1.0	SE	3.2	E	6.1	E	0.5	0.5	0.5	6.4
9	26.6	30.5	24.1	31.5	91	68	1.5	ESE	4.3	W	7.8	W	15.0	4.5	1.0	10.2
10	26.4	30.8	22.6	31.7	92	77	1.2	E	3.1	E	5.6	ESE	0.0	0.0	0.0	9.4
前半旬	25.3]	28.9]	22.6]	30.7]	95]	70]	1.4]	NNW]					191.5]			18.2
後半旬	26.6	31.1	23.6	32.3	93	68	1.2	E					17.0			34.0
旬	26.0]	30.0]	23.1]	31.5]	94]	68]	1.3]	NNW]					208.5]			52.2
平年差/比	//	//	//	//	//	//							//			//

7月2日から4日のデータは通信障害によりデータが欠落している観測所がありますので取り扱いに留意願います。

観測値に付加されている)は準正常値、]は資料不足値、×は欠測を示す。

地域気象観測旬報

2022年7月1日～10日 宮崎県 (87)

(3/5)

観測所名	加久藤											10 以上積算気温					234)
	気温()			蒸気圧 (hpa)	相対湿度(%)		風向・風速(m/s)					降水量(mm)			日照 (h)		
	平均	最高	最低		平均	最小	平均	最多	最大	風向	瞬間	風向	日計	1時間		10分	
1	27.3	35.0	20.7				2.4	E	5.0	E	8.6	E	0.0	0.0	0.0	13.3	
2	28.3	32.9	22.0				3.5	ESE	5.6	ESE	10.2	E	0.0	0.0	0.0	9.8	
3	24.4	26.3	23.2				3.6	E	6.2	E	10.4	E	17.5	3.5	1.5	0.0	
4	24.5	28.0	22.4				2.9	E	5.6	E	9.7	E	25.5	7.5	4.5	0.0	
5	24.9	27.0	23.4				3.2	W	6.1	WSW	10.1	W	39.5	19.5	6.0	0.0	
6	25.3	29.2	23.4				1.8	W	5.3	WSW	8.8	WSW	26.0	11.5	4.0	0.0	
7	27.3	33.8	22.6				2.2	WSW	5.5	W	9.2	WNW	0.0	0.0	0.0	10.3	
8	27.3	33.0	22.9				2.6	W	6.0	W	9.5	WNW	0.5	0.5	0.5	8.3	
9	26.6	32.5	22.2				2.5	WSW	5.2	WSW	8.7	W	52.0	25.5	6.5	10.9	
10	26.7	33.6	20.6				1.5	E	3.7	ENE	7.1	ENE	0.0	0.0	0.0	7.4	
前半旬	25.3	29.1	22.4				3.0	E					82.5			23.1	
後半旬	26.6	32.4	22.3				2.1	W					78.5			36.9	
旬	26.0	30.9	22.4				2.5	E					161.0			60.0	
平年差/比	+1.0	+1.5	+0.7	//	//	//							65			143	

観測所名	西都											10 以上積算気温					237)
	気温()			蒸気圧 (hpa)	相対湿度(%)		風向・風速(m/s)					降水量(mm)			日照 (h)		
	平均	最高	最低		平均	最小	平均	最多	最大	風向	瞬間	風向	日計	1時間		10分	
1	26.0	30.6	21.6				2.1	ESE	4.5	ESE	6.6	ESE	0.0	0.0	0.0	11.8	
2	25.7	29.8	21.9				2.5	NE	6.2	ENE	10.4	E	0.0	0.0	0.0	5.4	
3	24.8	26.5	23.3				1.5	WNW	5.8	W	8.8	WNW	140.0	37.5	13.0	0.0	
4	24.6	27.3	23.4				1.3	NW	3.5	SE	5.5	SSE	89.0	18.5	5.0	0.0	
5	26.5	29.8	23.7				3.1	SW	5.9	SW	10.2	WSW	13.5	5.5	1.5	0.0	
6	27.1	32.6	24.2				1.6	SW	4.5	SW	7.3	WSW	1.0	0.5	0.5	1.0	
7	27.4	32.1	24.3				1.7	ESE	4.4	ESE	6.1	E	0.0	0.0	0.0	7.5	
8	27.2	31.7	23.9				1.5	ENE	4.9	ESE	7.0	ESE	6.5	3.5	2.5	7.2	
9	26.9	30.8	24.1				2.0	ESE	5.1	ENE	7.8	NE	17.0	6.0	1.5	10.0	
10	26.8	30.7	22.9				1.7	SE	4.3	ESE	6.3	ESE	0.0	0.0	0.0	9.4	
前半旬	25.5	28.6	23.0				2.0	WNW					242.5			17.2	
後半旬	27.1	31.6	23.9				1.7	ESE					24.5			35.1	
旬	26.4	30.2	23.5				1.8	ESE					267.0			52.3	
平年差/比	+0.4	0.0	+1.1	//	//	//							167			106	

観測所名	小林											10 以上積算気温					236)
	気温()			蒸気圧 (hpa)	相対湿度(%)		風向・風速(m/s)					降水量(mm)			日照 (h)		
	平均	最高	最低		平均	最小	平均	最多	最大	風向	瞬間	風向	日計	1時間		10分	
1	26.7	33.2	20.7				2.5	SSE	5.9	SSE	9.9	SE	0.0	0.0	0.0	13.5	
2	24.8	30.5	20.8				2.5	SSE	5.2	S	8.9	SE	0.0	0.0	0.0	5.3	
3	24.0	25.4	22.7				2.6	SE	5.4	E	9.6	E	46.0	9.5	4.0	0.0	
4	23.7	25.2	22.4				2.5	ESE	4.7	E	7.3	E	78.5	17.0	4.5	0.0	
5	25.4	29.5	23.1				2.3	WNW	4.6	W	9.8	W	86.0	42.0	12.5	0.0	
6	25.8	30.1	23.6				2.0	NW	4.3	NNW	7.9	W	15.0	11.5	5.5	0.7	
7	28.1	34.6	24.1				1.8	WNW	3.9	WNW	7.5	WNW	0.0	0.0	0.0	8.0	
8	28.1	34.0	23.7				2.5	NW	4.7	WNW	9.5	W	2.0	2.0	1.5	10.8	
9	27.1	33.1	23.0				2.3	WNW	4.8	W	8.4	W	18.0	10.0	3.5	11.4	
10	27.0	33.1	21.8				2.2	SSE	4.1	SE	7.3	SSE	0.0	0.0	0.0	8.5	
前半旬	25.0	28.3	22.2				2.5	SSE					210.5			18.8	
後半旬	27.2	33.0	23.2				2.2	NW					35.0			39.4	
旬	26.2	30.9	22.8				2.3	NW					245.5			58.2	
平年差/比	+1.2	+1.6	+0.8	//	//	//							105			148	

観測所名	宮崎											10 以上積算気温					270)
	気温()			蒸気圧 (hpa)	相対湿度(%)		風向・風速(m/s)					降水量(mm)			日照 (h)		
	平均	最高	最低		平均	最小	平均	最多	最大	風向	瞬間	風向	日計	1時間		10分	
1	27.0	31.1	23.1	28.1	80	55	2.5	WNW	4.7	E	6.8	ESE	0.0	0.0	0.0	12.0	
2	26.0	30.3	22.6	28.8	86	67	3.3	NE	7.3	ENE	10.9	ENE	0.5	0.5	0.5	4.3	
3	25.2	27.0	23.8	31.5	98	89	2.2	NE	5.1	W	8.2	W	143.5	50.5	17.0	0.0	
4	25.0	27.7	23.6	31.1	98	89	1.8	NE	3.6	ESE	8.2	SE	142.0	43.5	12.5	0.1	
5	27.1	31.0	24.3	30.2	85	67	4.2	WSW	9.0	WSW	15.2	SW	10.5	4.5	1.5	0.6	
6	28.3	32.8	25.0	31.2	82	65	3.2	WSW	6.6	W	10.4	WSW	1.5	1.5	1.0	1.7	
7	28.6	31.6	26.1	31.0	80	66	2.9	WNW	5.8	ESE	8.3	SSE	1.0	1.0	1.0	8.1	
8	28.0	31.8	25.3	31.7	85	63	2.6	WNW	6.3	ESE	11.9	WSW	9.5	7.0	4.5	7.2	
9	27.5	32.5	24.3	31.2	85	65	2.9	W	6.4	E	9.9	W	19.5	6.5	1.5	9.0	
10	27.3	30.9	24.0	30.0	83	69	2.7	WNW	4.7	ESE	7.1	E	0.0	0.0	0.0	10.0	
前半旬	26.1	29.4	23.5	29.9	89	55	2.8	NE					296.5			17.0	
後半旬	27.9	31.9	24.9	31.0	83	63	2.9	WNW					31.5			36.0	
旬	27.0	30.7	24.2	30.5	86	55	2.8	WNW					328.0			53.0	
平年差/比	+0.5	+0.5	+0.8	//	//	//							219			105	

7月2日から4日のデータは通信障害によりデータが欠落している観測所がありますので取り扱いに留意願います。

観測値に付加されている)は準正常値、]は資料不足値、×は欠測を示す。

地域気象観測旬報

2022年7月1日～10日 宮崎県 (87)

(4/5)

観測所名	田野												10 以上積算気温				213)
	気温()			蒸気圧(hpa)	相対湿度(%)		風向・風速(m/s)					降水量(mm)			日照(h)		
	平均	最高	最低	平均	平均	最小	平均	最多	最大	風向	瞬間	風向	日計	1時間		10分	
1	26.0	31.7	21.5				2.1	E	4.7	E	7.6	ENE	0.0	0.0	0.0	11.8	
2	24.6]	28.0]	23.0]				1.8]	ENE]	5.0]	ENE]	9.4]	E]	0.0]	0.0]	0.0]	0.2	
3	23.9]	24.9]	23.2]				2.0]	NE]	4.1]	NE]	6.1]	W]	69.0]	35.0]	11.5]	0.0	
4	24.2	26.6	22.9				2.0	N	4.8	NNE	7.7	NNE	120.0	21.5	9.5	0.0	
5	26.3	29.7	23.9				3.2	WSW	6.6	WSW	13.3	WSW	9.0	4.5	1.5	1.6	
6	27.1	30.5	24.0				2.0	W	5.0	SW	8.5	WSW	6.5	6.0	2.5	0.8	
7	27.9	32.1	25.1				2.0	WSW	4.4	SSW	7.1	W	4.5	1.5	1.5	8.2	
8	27.8	33.9	23.9				1.8	WSW	4.2	N	8.0	N	1.5	1.5	1.0	8.0	
9	26.9	32.5	23.8				2.1	ENE	4.8	NE	7.8	NE	15.0	5.5	1.5	9.9	
10	26.4	30.9	22.5				1.9	E	4.9	NE	7.0	NE	0.0	0.0	0.0	12.5	
前半旬	25.5]	29.3]	22.8]				2.4]	WSW]					198.0]			13.6	
後半旬	27.2	32.0	23.9				2.0	WSW					27.5			39.4	
旬	26.6)	31.0)	23.5)				2.1)	WSW)					225.5)			53.0	
平年差/比	//	//	//	//	//	//							//			//	

観測所名	赤江												10 以上積算気温				269
	気温()			蒸気圧(hpa)	相対湿度(%)		風向・風速(m/s)					降水量(mm)			日照(h)		
	平均	最高	最低	平均	平均	最小	平均	最多	最大	風向	瞬間	風向	日計	1時間		10分	
1	26.6	29.4	23.9				2.1	ESE	3.8	SE	5.1	SE	0.0	0.0	0.0		
2	26.1	29.0	24.0				3.7	NNE	7.7	NNE	10.3	NNE	1.0	0.5	0.5		
3	25.2	26.8	24.0				2.7	NW	6.7	SSE	8.7	SSE	86.0	26.0	9.5		
4	25.1	26.4	23.4				4.6	SSE	9.3	SSE	13.9	SSE	180.0	61.5	17.0		
5	27.3	31.5	24.3				5.1	WSW	10.7	WSW	14.4	W	8.0	4.0	1.0		
6	28.2	33.2	24.9				4.2	W	8.3	W	11.3	W	1.5	1.5	1.0		
7	28.1	31.0	25.1				3.4	SSE	6.9	W	9.3	W	0.0	0.0	0.0		
8	27.8	31.5	25.9				3.4	W	8.2	SSE	10.8	SSE	10.5	7.0	3.5		
9	27.4	32.2	24.6				2.9	W	7.6	W	9.3	W	16.0	5.0	1.5		
10	27.2	30.1	24.1				2.1	WNW	4.3	ESE	5.7	ESE	0.0	0.0	0.0		
前半旬	26.1	28.6	23.9				3.6	NNE					275.0				
後半旬	27.7	31.6	24.9				3.2	W					28.0				
旬	26.9	30.1	24.4				3.4	W					303.0				
平年差/比	+0.7	+0.3	+1.1	//	//	//							174				

観測所名	都城												10 以上積算気温				241)
	気温()			蒸気圧(hpa)	相対湿度(%)		風向・風速(m/s)					降水量(mm)			日照(h)		
	平均	最高	最低	平均	平均	最小	平均	最多	最大	風向	瞬間	風向	日計	1時間		10分	
1	27.4	33.8	22.1	24.6	70	42	2.5	NE	5.9	NNE	9.5	NNE	0.0	0.0	0.0	10.9	
2	24.5]	27.3]	23.2]	27.1]	88]	77]	1.8]	N]	2.7]	NNE]	6.7]	NE]	0.0]	0.0]	0.0]	x	
3	24.2)	25.6)	23.2)	29.5)	98)	89)	1.8)	NNE]	3.0)	N)	4.7)	N)	73.5]	35.0)	15.0)	0.0)	
4	24.8	27.9	22.9	29.8	95	83	2.3	SSW	6.1	SSE	12.8	S	119.5	25.5	10.5	0.0	
5	26.1	29.4	23.7	29.7	88	73	3.0	SW	5.5	SSW	10.6	SW	22.5	8.5	3.5	1.3	
6	26.8	30.2	24.0	30.6	87	72	1.7	SW	3.7	SW	6.4	WSW	21.0	14.5	7.0	0.6	
7	28.6	34.2	24.2	30.4	79	56	1.5	WSW	3.9	SW	9.0	SSW	0.0	0.0	0.0	7.3	
8	28.6	34.0	24.6	29.4	76	54	1.8	WSW	4.2	SW	8.4	WSW	11.0	11.0	9.5	9.8	
9	27.8	33.5	23.2	27.9	77	50	1.9	W	4.2	SW	8.7	SW	72.0	32.0	11.0	10.5	
10	26.8	31.5	22.3	28.7	82	63	1.2	SSW	3.1	S	5.1	S	0.0	0.0	0.0	4.8	
前半旬	25.6)	29.2)	23.0)	28.4)	88)	42)	2.4)	NNE]					215.5]			12.2)	
後半旬	27.7	32.7	23.7	29.4	80	50	1.6	WSW					104.0			33.0	
旬	26.8)	31.1)	23.4)	29.0)	84)	42)	2.0)	SSW)					319.5)			45.2)	
平年差/比	+1.0	+1.1	+0.8	//	//	//							153			104	

観測所名	油津												10 以上積算気温				242)
	気温()			蒸気圧(hpa)	相対湿度(%)		風向・風速(m/s)					降水量(mm)			日照(h)		
	平均	最高	最低	平均	平均	最小	平均	最多	最大	風向	瞬間	風向	日計	1時間		10分	
1	26.1	30.0	22.3	29.0	86	71	3.2	E	5.1	E	7.8	E	0.0	0.0	0.0	12.0	
2	26.4]	29.3]	24.0]	29.7]	87]	75]	2.7]	NE]	5.3]	NE]	11.5]	NE]	0.0]	0.0]	0.0]	2.2]	
3	25.4	26.8	23.8	32.1	99	91	2.3	ENE	5.4	E	8.9	ESE	111.0	40.0	19.5	0.0	
4	25.5	27.5	23.6	31.9	97	93	2.6	S	6.0	S	11.1	SSE	100.5	33.0	10.5	0.0	
5	27.4	31.3	25.2	31.2	86	68	4.0	WSW	7.0	W	11.7	WSW	7.5	3.5	3.0	4.1	
6	27.8	32.5	25.0	32.5	87	69	2.4	W	5.7	W	9.1	W	1.5	1.0	1.0	1.6	
7	27.5	31.2	25.0	31.7	87	73	2.4	WNW	4.0	WNW	5.8	WNW	0.0	0.0	0.0	7.4	
8	28.3	32.7	24.8	32.0	84	66	2.9	W	4.5	W	7.0	W	0.0	0.0	0.0	9.9	
9	27.3	31.8	24.1	32.0	89	71	2.6	E	6.3	W	9.1	WSW	31.5	16.5	7.5	9.3	
10	26.8	30.8	23.3	30.1	85	73	2.7	ESE	4.4	ESE	6.0	ESE	0.0	0.0	0.0	10.0	
前半旬	26.1)	28.9)	23.7)	31.1)	92]	68]	3.0)	WNW)					219.0)			18.3)	
後半旬	27.5	31.8	24.4	31.7	86	66	2.6	WNW					33.0			38.2	
旬	26.9)	30.5)	24.1)	31.4)	89)	66)	2.8)	WNW)					252.0)			56.5)	
平年差/比	+0.6	+0.9	+0.4	//	//	//							153			122	

7月2日から4日のデータは通信障害によりデータが欠落している観測所がありますので取り扱いに留意願います。

観測値に付加されている)は準正常値、]は資料不足値、×は欠測を示す。

地域気象観測旬報

2022年7月1日～10日 宮崎県 (87)

(5/5)

観測所名	串間											10 以上積算気温			272		
	気温()			蒸気圧 (hpa)	相対湿度(%)			風向・風速(m/s)					降水量(mm)			日照 (h)	
	平均	最高	最低	平均	平均	最小	平均	最多	最大	風向	瞬間	風向	日計	1時間			10分
1	27.3	32.6	21.9				2.9	NE	5.2	E	8.3	E	0.0	0.0	0.0	13.5	
2	27.3	31.0	24.3				3.9	NE	7.7	NE	12.2	NE	0.0	0.0	0.0	4.7	
3	25.5	27.1	23.8				2.5	NE	7.3	W	10.5	WSW	97.0	41.5	15.0	0.0	
4	26.2	28.8	23.9				2.8	SSE	5.2	S	12.1	WSW	113.5	38.0	14.5	0.0	
5	27.2	30.1	25.2				4.0	WSW	7.9	WSW	12.4	WSW	9.5	3.0	2.5	2.1	
6	27.7	31.4	24.9				2.0	WSW	5.2	WSW	8.0	W	18.0	15.5	8.0	1.5	
7	28.4	32.3	25.6				1.6	W	3.9	SW	6.3	SSW	0.0	0.0	0.0	7.2	
8	28.6	32.4	25.0				2.7	W	5.6	W	9.6	W	0.0	0.0	0.0	9.6	
9	27.7	32.7	24.6				2.3	W	5.5	WSW	8.8	W	48.0	32.0	14.0	8.4	
10	26.5	31.2	21.9				1.5	NE	3.6	WSW	6.0	SSW	0.0	0.0	0.0	11.1	
前半旬	26.7	29.9	23.8				3.2	NE					220.0			20.3	
後半旬	27.8	32.0	24.4				2.0	W					66.0			37.8	
旬	27.2	31.0	24.1				2.6	NE					286.0			58.1	
平年差/比	+1.3	+1.6	+1.0	//	//	//							175			118	

7月2日から4日のデータは通信障害によりデータが欠落している観測所がありますので取り扱いに留意願います。

観測値に付加されている) は準正常値、] は資料不足値、×は欠測を示す。

地域雨量観測旬報

2022年7月1日～10日 宮崎県 (87)

(1/1)

観測所名	日之影				諸塚				北方				椎葉				都農				えびの			
	降水量(mm)				降水量(mm)				降水量(mm)				降水量(mm)				降水量(mm)				降水量(mm)			
	日計	平年比	最大 1時間	最大 10分間	日計	平年比	最大 1時間	最大 10分間	日計	平年比	最大 1時間	最大 10分間	日計	平年比	最大 1時間	最大 10分間	日計	平年比	最大 1時間	最大 10分間	日計	平年比	最大 1時間	最大 10分間
1	0.0		0.0	0.0	0.0		0.0	0.0	0.0		0.0	0.0	0.0		0.0	0.0	0.0		0.0	0.0	0.0		0.0	0.0
2	0.0		0.0	0.0	2.5		1.5	1.0	0.5		0.5	0.5	0.0		0.0	0.0	0.0]		1.0]	1.0]	0.0		0.0	0.0
3	17.0		9.5	3.5	24.5		6.0	1.5	29.0		5.0	2.0	19.5		8.0	3.0	×		×	×	31.5		6.0	2.0
4	19.0		8.0	4.5	34.0		10.5	3.5	61.5		14.0	5.5	32.5		6.5	2.0	×		×	×	69.0		9.5	5.5
5	3.5		1.5	1.0	7.0		2.0	1.0	9.5		6.0	3.0	26.5		5.5	1.5	0.0]		0.0]	0.0]	120.0		46.5	12.5
半旬計/最大	39.5	43	9.5	4.5	68.0	80	10.5	3.5	100.5	143	14.0	5.5	78.5	49	8.0	3.0	0.0]	0]	1.0]	1.0]	220.5	109	46.5	12.5
6	0.0		0.0	0.0	0.5		0.5	0.5	0.0		0.0	0.0	0.5		0.5	0.5	0.0)		0.0)	0.0)	42.0		16.5	5.5
7	0.0		0.0	0.0	1.5		1.5	0.5	0.0		0.0	0.0	0.0		0.0	0.0	0.0)		0.0)	0.0)	0.0		0.0	0.0
8	0.0		0.0	0.0	8.5		4.5	3.5	11.5		8.0	4.5	1.0		1.0	0.5	2.5		2.5	2.0	7.5		7.5	5.5
9	15.5		5.5	1.5	18.0		6.5	1.5	16.5		6.0	1.5	9.5		3.5	1.5	16.5		6.0	1.5	77.0		40.0	12.0
10	0.0		0.0	0.0	0.0		0.0	0.0	0.0		0.0	0.0	0.0		0.0	0.0	0.0		0.0	0.0	0.0		0.0	0.0
半旬計/最大	15.5	18	5.5	1.5	28.5	38	6.5	3.5	28.0	44	8.0	4.5	11.0	8	3.5	1.5	19.0	21	6.0	2.0	126.5	76	40.0	12.0
旬計	55.0	31			96.5	57			128.5	94			89.5	28			19.0]	9]			347.0	88		
旬最大	19.0		9.5	4.5	34.0		10.5	3.5	61.5		14.0	5.5	32.5		8.0	3.0	16.5]		6.0]	2.0]	120.0		46.5	12.5
起日	4		3	4	4		4	8	4		4	4	4		3	3	9		9	8	5		5	5

観測所名	野尻				国富				深瀬															
	降水量(mm)				降水量(mm)				降水量(mm)				降水量(mm)				降水量(mm)				降水量(mm)			
	日計	平年比	最大 1時間	最大 10分間	日計	平年比	最大 1時間	最大 10分間	日計	平年比	最大 1時間	最大 10分間	日計	平年比	最大 1時間	最大 10分間	日計	平年比	最大 1時間	最大 10分間	日計	平年比	最大 1時間	最大 10分間
1	0.0		0.0	0.0	0.0		0.0	0.0	0.0		0.0	0.0												
2	0.0		0.0	0.0	0.0]		0.0]	0.0]	0.0]		0.0]	0.0]												
3	50.5		9.0	3.0	85.0]		32.5]	10.5]	174.5		65.0	20.5												
4	106.5		38.5	10.5	125.5		27.5	7.0	119.5		28.0	8.0												
5	26.5		11.5	5.0	15.0		5.5	2.0	27.0		9.0	4.5												
半旬計/最大	183.5	190	38.5	10.5	225.5]	235]	32.5]	10.5]	321.0)	261	65.0)	20.5)												
6	4.0		2.0	2.0	0.0		0.0	0.0	4.5		1.5	1.5												
7	0.5		0.5	0.5	0.0		0.0	0.0	9.5		5.0	3.5												
8	4.5		2.0	2.0	7.5		6.5	2.5	0.0		0.0	0.0												
9	13.0		4.5	1.5	17.0		5.5	1.5	49.0		20.0	10.0												
10	0.0		0.0	0.0	0.0		0.0	0.0	0.0		0.0	0.0												
半旬計/最大	22.0	29	4.5	2.0	24.5	32	6.5	2.5	63.0	63	20.0	10.0												
旬計	205.5	118			250.0)	139			384.0)	163														
旬最大	106.5		38.5	10.5	125.5]		32.5]	10.5]	174.5)		65.0)	20.5)												
起日	4		4	4	4		3	3	3		3	3												

7月2日から4日のデータは通信障害によりデータが欠落している観測所がありますので取り扱いに留意願います。

観測値に付加されている)は準正常値、]は資料不足値、×は欠測を示す。