

宮 崎 県 農 業 気 象 速 報

平成 30 年 2 月 下旬

宮 崎 地 方 気 象 台
平成 30 年 3 月 1 日

気 象 概 況

この期間は、高気圧に覆われて晴れの日と、気圧の谷や前線の影響で曇りや雨の日が短い周期で変わった。28日は気圧の谷や前線、南からの暖かく湿った空気の影響で大気の状態が不安定となり、野尻で日最大1時間降水量16.5mmを観測、また、気圧の傾きが大きくなり、赤江で日最大瞬間風向・風速23.7m/s(西)を観測し、それぞれ2月の1位を更新した。

生物季節観測では、ウグイスの初鳴を平年より1日遅い26日に観測した。

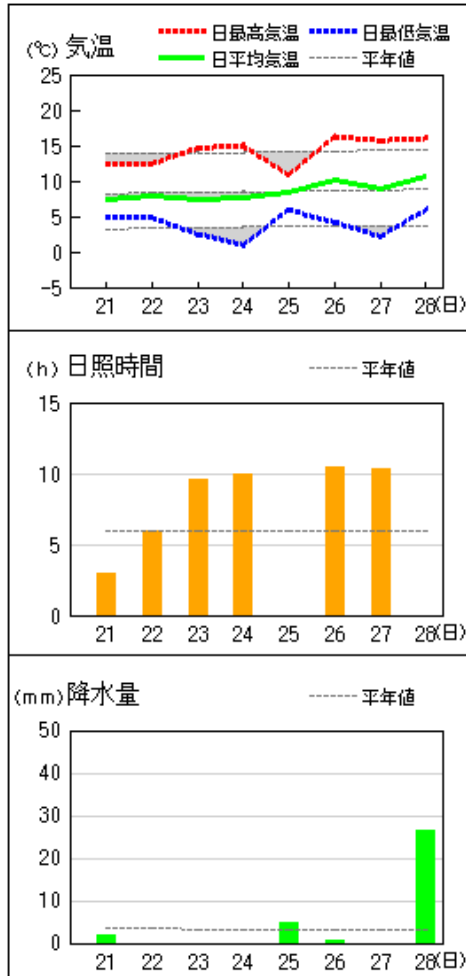
県内各地の旬平均気温は、平年差-1.7 ~ +0.4 の平年並で、小林では平年より低かった。旬降水量は、28.5mm ~ 71.5mm(平年比84% ~ 191%)で平年並か平年より多かった。旬日照時間は、平年比87% ~ 130%の平年並で、鞍岡、小林では平年より多かった。

宮崎市の旬平均気温、旬降水量、旬日照時間は全て平年並だった。

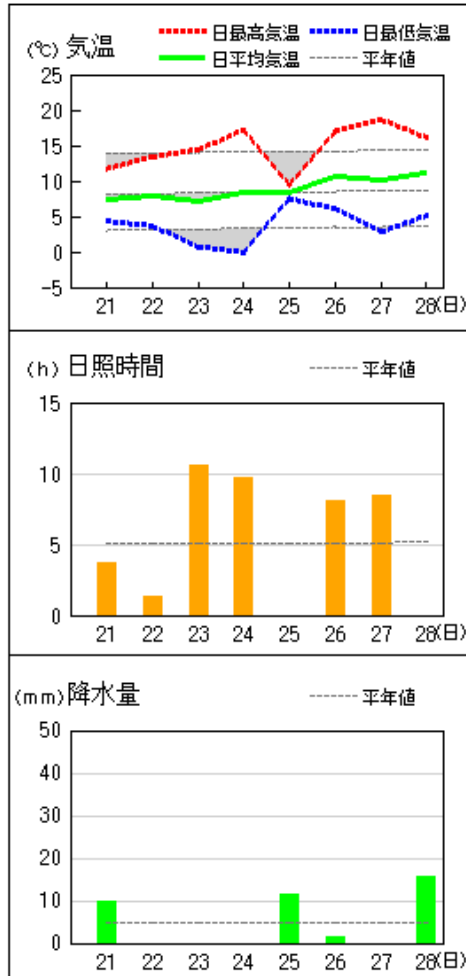
日々の天気概況	宮崎市の昼間の天気
21日 気圧の谷の影響を受けたが、次第に高気圧に覆われた。	雨時々曇一時晴
22日 気圧の谷の影響を受けた。	薄曇
23日 高気圧に覆われた。	晴
24日 高気圧に覆われた。	晴時々薄曇
25日 気圧の谷の影響を受けた。	雨
26日 高気圧に覆われた。	晴時々霧
27日 高気圧に覆われた。	快晴
28日 気圧の谷や前線の影響を受けた。	雨時々曇

地上気象 気象経過図：2018年02月21日-2018年02月28日

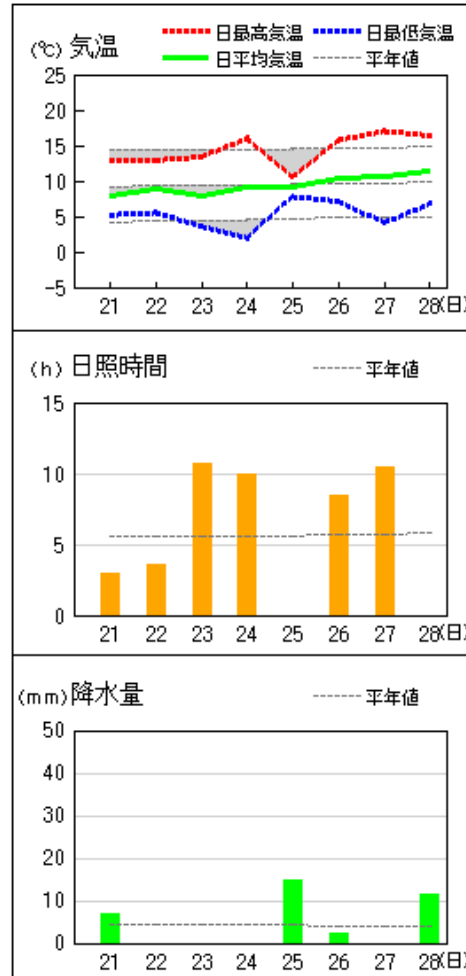
延岡



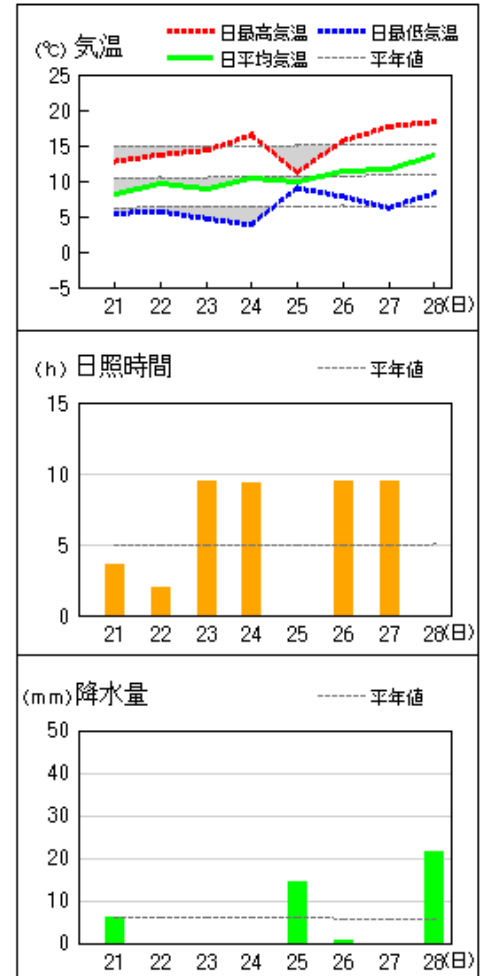
都城



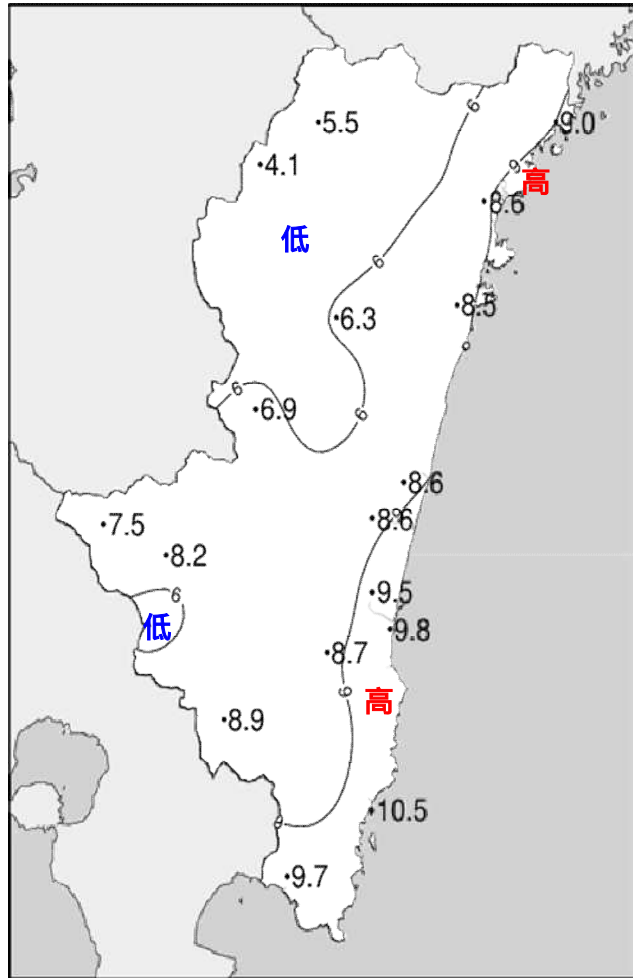
宮崎



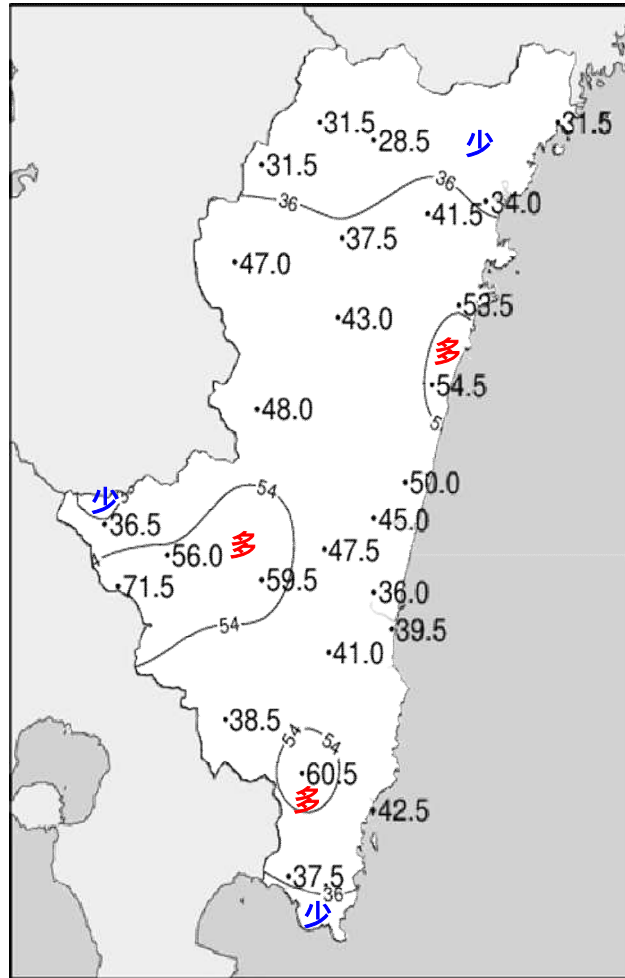
油津



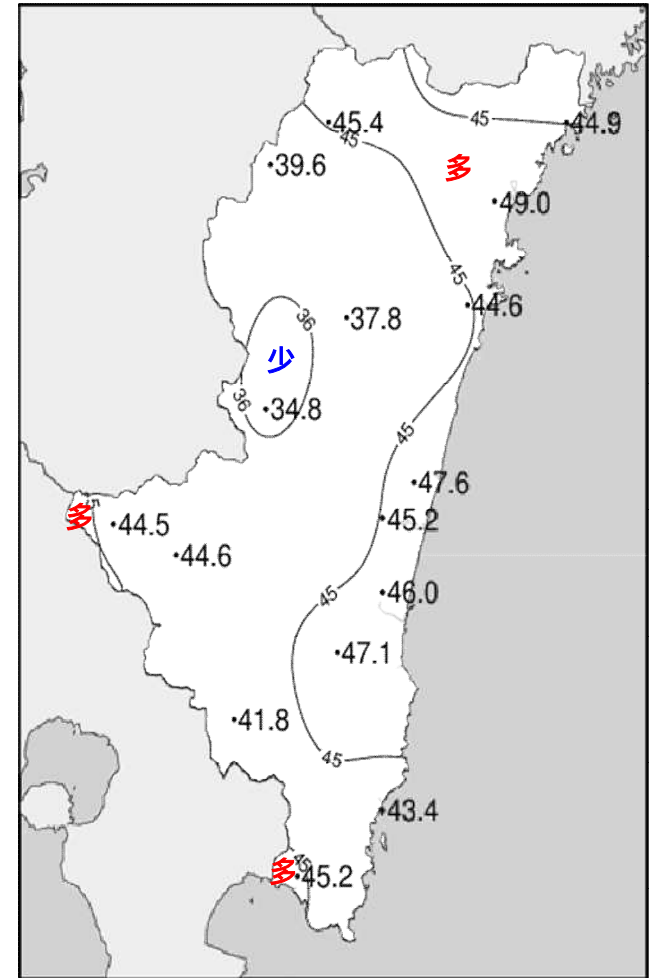
平成30年(2018年)2月下旬 気象分布図



2018年2月下旬気温観測値(℃)メッシュ平年値補正

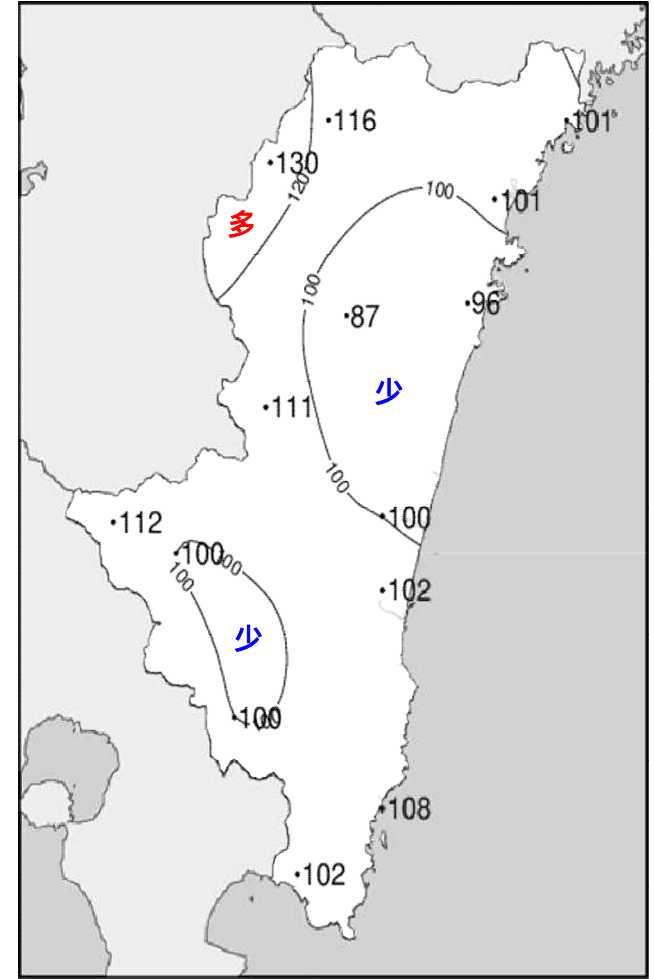
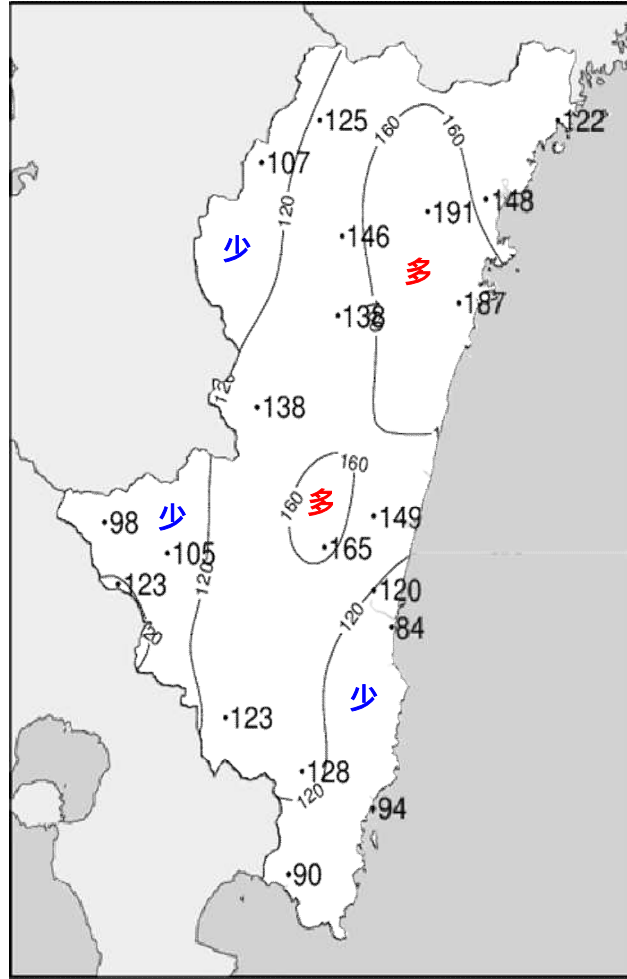
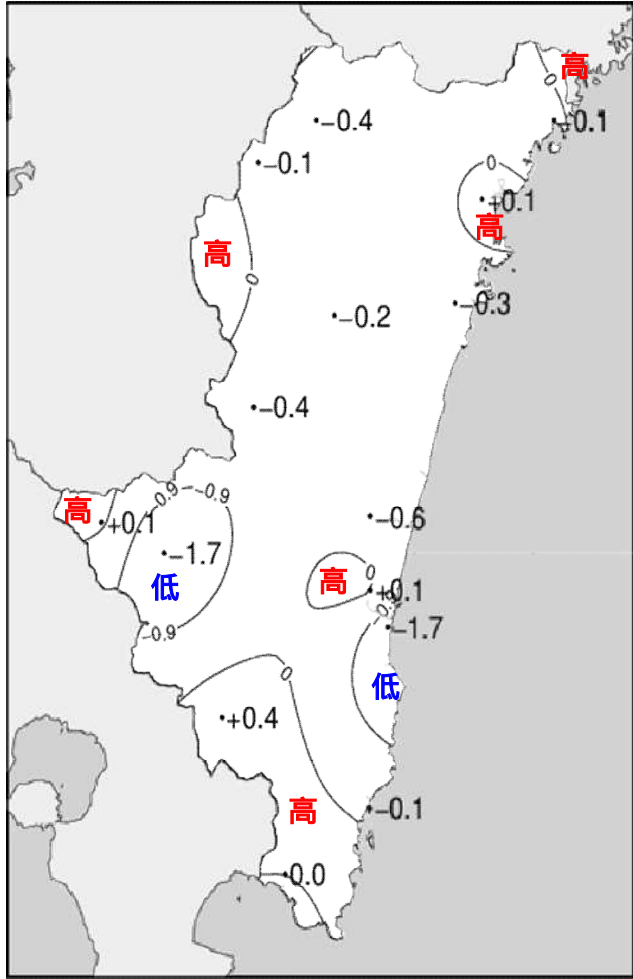


2018年2月下旬降水量観測値(ミリ)



2018年2月下旬日照時間観測値(時間)

平成30年(2018年)2月下旬 気象分布図(平年差、平年比)



地域気象観測旬報

2018年2月21日～28日 宮崎県 (87)
(1/5)

観測所名	高千穂									10 以上積算気温			0
日付	気温()			風向・風速(m/s)						降水量(mm)			日照 (h)
	平均	最高	最低	平均	最多	最大	風向	瞬間	風向	日計	1時間	10分	
21	4.9	9.8	1.9	1.5	NW	4.1	NW	7.8	NW	4.5	2.0	0.5	2.9
22	5.0	11.1	0.9	2.3	NNW	4.2	NW	8.8	NNW	0.0	0.0	0.0	4.6
23	3.9	10.7	-1.7	2.4	NNW	5.3	NW	11.6	NW	0.0	0.0	0.0	9.4
24	4.6	15.8	-4.0	1.2	NNW	4.6	SSE	8.7	SSE	0.0	0.0	0.0	9.9
25	5.1	8.3	1.7	0.6	NNW	3.6	NNW	5.2	N	4.5	1.0	0.5	0.0
26	6.6	13.7	1.1	1.4	NNW	4.6	NNW	9.1	NNW	0.0	0.0	0.0	8.3
27	6.6	17.3	-2.4	1.2	NNW	4	NW	8.4	NNW	0.0	0.0	0.0	10.3
28	7.1	12.2	0.5	2.2	SE	7.3	NW	16.9	NNW	22.5	9.0	2.0	0.0
前半旬	4.7	11.1	-0.2	1.6	NNW					9.0			26.8
後半旬	6.8	14.4	-0.3	1.6	NNW					22.5			18.6
旬	5.5	12.4	-0.2	1.6	NNW					31.5			45.4
平年差/比	-0.4	+0.2	-0.7							125			116

観測所名	古江									10 以上積算気温			22
日付	気温()			風向・風速(m/s)						降水量(mm)			日照 (h)
	平均	最高	最低	平均	最多	最大	風向	瞬間	風向	日計	1時間	10分	
21	7.9	12.5	4.5	2.7	N	8.2	NNW	14.6	N	2.0	1.0	0.5	2.7
22	7.9	13.1	5.5	5.5	N	10.9	N	15.3	N	0.0	0.0	0.0	4.7
23	7.6	14.5	2.2	3.8	N	8.7	N	14.6	NNE	0.0	0.0	0.0	8.9
24	8.4	15.2	1.6	3.6	N	6.5	N	8.2	NNE	0.0	0.0	0.0	9.4
25	8.9	12.3	7.0	4.4	N	9	N	12.8	N	3.0	1.0	0.5	0.0
26	10.0	15.6	5.4	5.3	NNE	8.2	N	16.3	NE	0.5	0.5	0.5	9.6
27	9.2	15.5	3.4	3.1	N	5.4	N	7.2	NNE	0.0	0.0	0.0	9.6
28	11.8	16.9	6.3	5.2	NNE	13.7	S	21.6	S	26.0	9.0	3.5	0.0
前半旬	8.1	13.5	4.2	4.0	N					5.0			25.7
後半旬	10.3	16.0	5.0	4.5	NNE					26.5			19.2
旬	9.0	14.5	4.5	4.2	N					31.5			44.9
平年差/比	-0.1	+0.6	-0.4							122			101

観測所名	鞍岡									10 以上積算気温			0
日付	気温()			風向・風速(m/s)						降水量(mm)			日照 (h)
	平均	最高	最低	平均	最多	最大	風向	瞬間	風向	日計	1時間	10分	
21	2.7	8.1	0.0	0.7	WSW	2.3	ENE	4.7	NE	4.5	1.5	0.5	3.6
22	2.7	9.3	-1.0	0.7	S	2.6	S	6.5	S	0.0	0.0	0.0	4.8
23	1.9	8.0	-2.6	1.0	WSW	2.8	E	7.1	NE	0.0	0.0	0.0	8.3
24	3.5	12.7	-3.8	1.0	W	2.8	NE	5.7	NE	0.0	0.0	0.0	8.1
25	4.7	7.5	2.6	0.6	NE	2.7	SSW	5.4	SSW	4.0	1.0	0.5	0.0
26	4.5	12.1	-0.7	0.9	W	2.6	ENE	5.8	NE	0.0	0.0	0.0	6.5
27	5.2	14.5	-1.8	1.2	W	2.9	ENE	6.9	E	0.0	0.0	0.0	8.3
28	7.5	12.0	0.1	2.4	SW	8.2	SW	16.9	SSW	23.0	9.0	2.0	0.0
前半旬	3.1	9.1	-1.0	0.8	W					8.5			24.8
後半旬	5.7	12.9	-0.8	1.5	W					23.0			14.8
旬	4.1	10.5	-0.9	1.1	W					31.5			39.6
平年差/比	-0.1	+0.7	-0.1							107			130

観測所名	延岡									10 以上積算気温			21
日付	気温()			風向・風速(m/s)						降水量(mm)			日照 (h)
	平均	最高	最低	平均	最多	最大	風向	瞬間	風向	日計	1時間	10分	
21	7.5	12.3	4.9	1.8	W	6.3	N	8.6	N	2.0	1.0	0.5	2.9
22	8.0	12.4	4.8	2.1	E	4.4	E	7.1	ENE	0.0	0.0	0.0	5.9
23	7.3	14.6	2.5	2.1	W	5.8	SE	9.6	SE	0.0	0.0	0.0	9.6
24	7.6	15.0	0.9	2.8	W	4.9	W	7.5	W	0.0	0.0	0.0	9.9
25	8.3	10.9	5.9	2.0	W	4.2	NNW	7.6	NNW	5.0	1.5	0.5	0.0
26	10.1	16.2	4.2	3.3	NNE	7.1	NNE	12.2	NNE	0.5	0.5	0.5	10.4
27	9.0	15.7	2.2	2.6	W	4.5	W	7.5	E	0.0	0.0	0.0	10.3
28	10.6	16.0	6.0	3.3	WSW	12	S	24.7	SSW	26.5	8.0	2.0	0.0
前半旬	7.7	13.0	3.8	2.2	W					7.0			28.3
後半旬	9.9	16.0	4.1	3.1	WSW					27.0			20.7
旬	8.6	14.1	3.9	2.5	W					34.0			49.0
平年差/比	+0.1	0.0	+0.3							148			101

地域気象観測旬報

2018年2月21日～28日 宮崎県 (87)
(2/5)

観測所名	日向									10 以上積算気温			11
日付	気温()			風向・風速(m/s)					降水量(mm)			日照 (h)	
	平均	最高	最低	平均	最多	最大	風向	瞬間	風向	日計	1時間		10分
21	7.1	12.3	4.5	1.1	WSW	3.3	NNW	7.9	N	3.5	1.0	0.5	2.7
22	7.5	13.8	4.1	0.7	ESE	2.4	ESE	6.0	ESE	0.0	0.0	0.0	3.9
23	7.0	13.5	2.2	1.5	WSW	3.8	WSW	6.7	E	0.0	0.0	0.0	9.8
24	8.4	16.5	3.2	1.6	W	3.2	W	7.6	W	0.0	0.0	0.0	8.5
25	8.3	10.4	6.2	1.3	W	2.8	W	6.2	W	6.0	1.5	0.5	0.0
26	9.2	17.1	3.9	1.1	WSW	3.1	NE	6.8	E	2.0	1.5	0.5	9.7
27	9.7	16.9	4.1	1.3	W	2.7	WNW	6.5	E	0.0	0.0	0.0	10.0
28	11.1	16.1	6.9	1.6	W	3.5	SW	12.7	E	42.0	12.5	4.0	0.0
前半旬	7.7	13.3	4.0	1.2	W					9.5			24.9
後半旬	10.0	16.7	5.0	1.3	WSW					44.0			19.7
旬	8.5	14.6	4.4	1.3	W					53.5			44.6
平年差/比	-0.3	+0.2	+0.6							187			96

観測所名	神門									10 以上積算気温			0
日付	気温()			風向・風速(m/s)					降水量(mm)			日照 (h)	
	平均	最高	最低	平均	最多	最大	風向	瞬間	風向	日計	1時間		10分
21	5.1	11.2	2.2	0.4	NNW	1.5	NNW	3.4	N	3.5	1.0	0.5	2.2
22	5.9	12.6	1.7	0.5	ESE	2.4	SE	5.8	E	0.0	0.0	0.0	2.3
23	4.4	13.8	-1.2	0.6	NNW	2.7	SSE	6.7	NW	0.0	0.0	0.0	8.8
24	4.9	16.0	-3.5	0.6	SSE	3.1	SE	6.1	SSE	0.0	0.0	0.0	8.8
25	5.9	9.3	2.9	0.1	WNW	1.1	SSE	1.9	W	6.0	1.0	0.5	0.0
26	8.3	16.7	2.4	0.6	SSE	2.4	S	5.3	E	1.0	0.5	0.5	8.0
27	7.9	18.1	-0.2	0.7	SSE	2.7	SSE	6.7	S	0.0	0.0	0.0	7.7
28	8.2	14.1	4.5	0.6	S	3.6	S	11.2	S	32.5	10.0	2.5	0.0
前半旬	5.2	12.6	0.4	0.4	SSE					9.5			22.1
後半旬	8.1	16.3	2.2	0.6	SSE					33.5			15.7
旬	6.3	14.0	1.1	0.5	SSE					43.0			37.8
平年差/比	-0.2	+0.2	+0.7							138			87

観測所名	西米良									10 以上積算気温			0
日付	気温()			風向・風速(m/s)					降水量(mm)			日照 (h)	
	平均	最高	最低	平均	最多	最大	風向	瞬間	風向	日計	1時間		10分
21	5.4	10.2	2.9	0.5	W	2.1	ENE	4.7	E	6.0	2.0	0.5	1.3
22	6.5	12.3	2.7	0.8	NNE	4.9	NNE	11.2	NNE	0.0	0.0	0.0	4.7
23	4.6	13.1	-1.0	0.7	W	4.1	ENE	9.3	SE	0.0	0.0	0.0	7.5
24	6.2	16.3	-1.9	0.9	SW	5.3	SW	9.0	SW	0.0	0.0	0.0	7.4
25	6.8	9.0	5.1	0.1	N	1.5	NE	3.0	NE	9.5	1.5	0.5	0.0
26	8.9	15.9	4.9	0.9	SSW	3.7	SW	6.9	SSW	1.0	1.5	0.5	6.8
27	8.6	17.7	2.6	0.7	SE	3.7	NE	8.4	NE	0.0	0.0	0.0	7.1
28	8.3	13.8	4.5	0.8	NE	7.3	ENE	16.9	NE	31.5	10.0	3.0	0.0
前半旬	5.9	12.2	1.6	0.6	W					15.5			20.9
後半旬	8.6	15.8	4.0	0.8	NE					32.5			13.9
旬	6.9	13.5	2.5	0.7	N					48.0			34.8
平年差/比	-0.4	-0.2	+0.3							138			111

観測所名	高鍋									10 以上積算気温			11
日付	気温()			風向・風速(m/s)					降水量(mm)			日照 (h)	
	平均	最高	最低	平均	最多	最大	風向	瞬間	風向	日計	1時間		10分
21	6.9	11.7	4.5	1.2	NNW	3.1	NW	6.2	NNW	6.5	3.0	1.0	2.7
22	8.0	12.5	4.4	1.2	NNW	2.9	E	5.0	SE	0.0	0.0	0.0	3.9
23	7.0	12.7	1.0	1.6	NNW	3.6	SE	6.7	ESE	0.0	0.0	0.0	10.5
24	8.2	14.9	0.9	1.6	NNW	3.4	ESE	6.1	ESE	0.0	0.0	0.0	10.3
25	8.7	11.2	7.1	0.9	NNW	1.7	NNW	3.4	NNE	10.5	2.0	0.5	0.0
26	9.1	15.0	3.8	1.2	NNW	3.7	E	7.8	E	2.5	2.0	0.5	10.0
27	9.4	16.0	2.5	1.5	NNW	3.4	ESE	6.1	ESE	0.0	0.0	0.0	10.2
28	11.3	15.6	5.7	1.5	NNW	6.4	SSE	14.6	SSE	30.5	13.0	3.5	0.0
前半旬	7.8	12.6	3.6	1.3	NNW					17.0			27.4
後半旬	9.9	15.5	4.0	1.4	NNW					33.0			20.2
旬	8.6	13.7	3.7	1.3	NNW					50.0			47.6
平年差/比	//	//	//							//			//

地域気象観測旬報

2018年2月21日～28日 宮崎県 (87)
(3/5)

観測所名	加久藤									10 以上積算気温			0	
	気温()			風向・風速(m/s)						降水量(mm)				日照 (h)
	平均	最高	最低	平均	最多	最大	風向	瞬間	風向	日計	1時間	10分		
21	6.7	11.7	3.3	1.4	NNW	3.7	NNW	6.5	NNW	5.5	2.0	1.0	3.4	
22	6.7	12.0	2.2	1.2	WSW	3.9	WSW	7.3	WSW	0.0	0.0	0.0	3.5	
23	5.3	12.0	-0.3	1.9	NW	6	NW	9.5	NNW	0.0	0.0	0.0	10.7	
24	6.7	16.8	-2.4	0.9	ENE	3	E	6.6	ESE	0.0	0.0	0.0	9.4	
25	7.7	9.8	5.8	0.8	E	2.3	E	4.8	E	10.5	2.0	0.5	0.0	
26	8.7	16.4	3.0	1.3	S	3.9	NW	6.3	S	0.5	0.5	0.5	9.6	
27	8.3	17.2	1.4	1.1	W	3.5	W	6.3	WNW	0.0	0.0	0.0	7.9	
28	9.9	14.7	3.5	2.8	ENE	7.1	WSW	13.3	W	20.0	10.0	4.5	0.0	
前半旬	6.6	12.5	1.7	1.2	E					16.0			27.0	
後半旬	9.0	16.1	2.6	1.7	ENE					20.5			17.5	
旬	7.5	13.8	2.1	1.4	E					36.5			44.5	
平年差/比	+0.1	+0.6	0.0							98			112	

観測所名	西都									10 以上積算気温			11	
	気温()			風向・風速(m/s)						降水量(mm)				日照 (h)
	平均	最高	最低	平均	最多	最大	風向	瞬間	風向	日計	1時間	10分		
21	7.3	12.1	5.0	1.6	W	4.5	N	7.8	N	7.0	2.5	1.0	2.4	
22	8.2	12.5	4.2	1.6	WNW	4.4	ESE	6.0	E	0.0	0.0	0.0	3.9	
23	6.8	13.1	1.3	1.9	WNW	4.9	E	7.7	ESE	0.0	0.0	0.0	10.5	
24	7.9	15.8	0.5	1.9	WNW	4.9	E	7.7	ESE	0.0	0.0	0.0	9.0	
25	9.1	11.2	7.4	1.5	NNW	3.2	NW	4.5	NW	11.0	2.5	0.5	0.0	
26	9.7	15.3	5.1	1.5	ESE	5.1	ESE	8.0	ESE	2.5	1.5	0.5	9.3	
27	9.5	16.5	2.3	1.8	WNW	4.9	E	7.9	ESE	0.0	0.0	0.0	10.1	
28	10.6	14.9	6.1	2.1	WNW	8.9	WSW	17.4	SW	24.5	11.5	3.5	0.0	
前半旬	7.9	12.9	3.7	1.7	WNW					18.0			25.8	
後半旬	9.9	15.6	4.5	1.8	WNW					27.0			19.4	
旬	8.6	13.9	4.0	1.7	WNW					45.0			45.2	
平年差/比	-0.6	-0.8	+0.4							149			100	

観測所名	小林									10 以上積算気温			0	
	気温()			風向・風速(m/s)						降水量(mm)				日照 (h)
	平均	最高	最低	平均	最多	最大	風向	瞬間	風向	日計	1時間	10分		
21	6.4	11.3	3.2	2.0	WNW	3.8	WNW	7.0	WNW	9.5	3.5	1.0	2.2	
22	7.5	12.7	3.6	2.7	WNW	4.9	W	7.6	W	0.0	0.0	0.0	3.6	
23	6.1	12.4	0.7	2.5	WNW	5.1	W	9.6	WNW	0.0	0.0	0.0	10.5	
24	8.6	16.2	0.2	2.1	WNW	5	WNW	8.7	ESE	0.0	0.0	0.0	9.4	
25	7.9	9.5	6.4	0.8	SW	2.1	SSW	2.6	SSW	10.5	2.0	0.5	0.0	
26	9.5	16.6	4.3	1.8	WNW	3.9	ESE	6.3	ESE	0.5	1.0	0.5	9.0	
27	9.9	17.3	2.4	1.7	WNW	3.6	WNW	6.6	WNW	0.0	0.0	0.0	9.9	
28	9.7	14.0	4.9	3.1	SE	9.6	W	19.8	W	35.5	12.0	4.0	0.0	
前半旬	7.3	12.4	2.8	2.0	WNW					20.0			25.7	
後半旬	9.7	16.0	3.9	2.2	WNW					36.0			18.9	
旬	8.2	13.8	3.2	2.1	WNW					56.0			44.6	
平年差/比	-1.7	-1.8	-1.6							105			100	

観測所名	宮崎									10 以上積算気温			33	
	気温()			風向・風速(m/s)						降水量(mm)				日照 (h)
	平均	最高	最低	平均	最多	最大	風向	瞬間	風向	日計	1時間	10分		
21	8.0	12.9	5.2	2.0	WNW	5.1	WNW	7.5	NW	7.0	2.0	1.0	2.9	
22	8.9	12.9	5.5	2.4	WNW	4.1	WNW	5.7	SE	0.0	0.0	0.0	3.6	
23	7.9	13.4	3.6	2.7	WNW	4.6	ESE	7.4	ESE	0.0	0.0	0.0	10.7	
24	9.1	16.0	2.0	3.1	WNW	5.2	ESE	7.5	E	0.0	0.0	0.0	10.0	
25	9.2	10.6	7.8	1.8	NNW	3.5	NW	5.9	NNE	15.0	2.0	0.5	0.0	
26	10.5	15.7	7.1	2.3	WNW	4.6	ESE	7.0	E	2.5	1.5	0.5	8.4	
27	10.6	17.0	4.1	2.8	WNW	5.3	ESE	7.7	SE	0.0	0.0	0.0	10.4	
28	11.4	16.4	6.8	3.5	WNW	16.1	W	26.4	W	11.5	7.0	2.5	0.0	
前半旬	8.6	13.2	4.8	2.4	WNW					22.0			27.2	
後半旬	10.8	16.4	6.0	2.9	WNW					14.0			18.8	
旬	9.5	14.4	5.3	2.6	WNW					36.0			46.0	
平年差/比	+0.1	-0.1	+0.9							120			102	

地域気象観測旬報

2018年2月21日～28日 宮崎県 (87)
(4/5)

観測所名	田野									10 以上積算気温			21
日付	気温()			風向・風速(m/s)					降水量(mm)			日照 (h)	
	平均	最高	最低	平均	最多	最大	風向	瞬間	風向	日計	1時間		10分
21	6.9	11.4	4.2	1.4	W	3.5	NNE	5.6	NNE	9.5	2.5	1.0	3.2
22	8.1	13.1	4.1	1.4	W	3.1	ESE	5.2	W	0.0	0.0	0.0	2.6
23	6.9	13.1	2.7	2.2	SW	6.1	E	9.3	E	0.0	0.0	0.0	10.8
24	8.5	15.3	1.9	2.1	W	4.6	E	8.2	ESE	0.0	0.0	0.0	9.6
25	8.4	9.6	7.2	0.9	W	2.4	WSW	3.7	N	16.0	2.5	1.0	0.0
26	9.4	14.5	4.5	1.8	E	4.6	E	7.2	E	2.5	1.5	0.5	10.3
27	10.0	16.9	3.5	1.9	W	3.9	E	6.3	E	0.0	0.0	0.0	10.5
28	11.3	16.8	5.2	3.4	NE	10.5	WSW	19.6	WSW	13.0	8.0	2.5	0.1
前半旬	7.8	12.5	4.0	1.6	W					25.5			26.2
後半旬	10.2	16.1	4.4	2.4	W					15.5			20.9
旬	8.7	13.8	4.2	1.9	W					41.0			47.1
平年差/比	//	//	//							//			//

観測所名	赤江									10 以上積算気温			34
日付	気温()			風向・風速(m/s)					降水量(mm)			日照 (h)	
	平均	最高	最低	平均	最多	最大	風向	瞬間	風向	日計	1時間		10分
21	8.2	12.0	5.5	3.0	NNW	5.9	NNW	8.2	NNW	6.5	2.0	0.5	
22	9.3	12.4	5.5	2.8	WNW	4.1	W	5.7	NW	0.0	0.0	0.0	
23	8.2	13.4	4.0	3.6	W	6.6	W	8.2	W	0.0	0.0	0.0	
24	9.1	15.6	2.1	3.3	WNW	4.9	WNW	6.2	WNW	0.0	0.0	0.0	
25	9.6	10.9	8.6	3.2	NW	6.5	N	8.2	N	15.0	2.0	1.0	
26	10.9	15.1	6.0	3.9	NE	8.9	NNE	13.4	NE	1.5	1.5	0.5	
27	10.6	16.8	3.9	3.5	W	5.9	SSE	7.7	SSE	0.0	0.0	0.0	
28	12.5	17.8	6.9	6.5	WNW	16.8	W	23.7	W	16.5	10.0	3.5	
前半旬	8.9	12.9	5.1	3.2	WNW					21.5			
後半旬	11.3	16.6	5.6	4.6	W					18.0			
旬	9.8	14.3	5.3	3.7	WNW					39.5			
平年差/比	-1.7	-1.6	-1.6							84			

観測所名	都城									10 以上積算気温			32
日付	気温()			風向・風速(m/s)					降水量(mm)			日照 (h)	
	平均	最高	最低	平均	最多	最大	風向	瞬間	風向	日計	1時間		10分
21	7.3	11.7	4.3	1.8	NNE	3.8	NNE	6.6	NNE	10.0	3.5	1.0	3.7
22	8.0	13.4	3.7	1.1	NNW	2.8	WNW	4.8	WNW	0.0	0.0	0.0	1.3
23	7.2	14.4	0.7	1.4	ENE	3.9	N	6.5	SSW	0.0	0.0	0.0	10.6
24	8.3	17.2	-0.1	1.4	NNE	4.6	SSW	7.4	SW	0.0	0.0	0.0	9.7
25	8.4	9.5	7.5	2.4	NNE	5.1	NNE	8.6	NNE	11.5	2.5	1.0	0.0
26	10.6	17.0	6.1	1.8	N	4.1	NE	6.8	NNE	1.5	1.5	0.5	8.1
27	10.2	18.7	2.8	1.3	N	3.3	S	7.0	WSW	0.0	0.0	0.0	8.4
28	11.1	16.1	5.1	2.8	WSW	9	S	16.3	S	15.5	7.0	1.5	0.0
前半旬	7.8	13.2	3.2	1.6	NNE					21.5			25.3
後半旬	10.6	17.3	4.7	2.0	N					17.0			16.5
旬	8.9	14.8	3.8	1.8	NNE					38.5			41.8
平年差/比	+0.4	+0.7	+0.4							123			100

観測所名	油津									10 以上積算気温			57
日付	気温()			風向・風速(m/s)					降水量(mm)			日照 (h)	
	平均	最高	最低	平均	最多	最大	風向	瞬間	風向	日計	1時間		10分
21	8.2	12.7	5.4	3.4	NW	6	WNW	7.4	WNW	6.0	2.0	0.5	3.6
22	9.7	13.7	5.7	3.4	WNW	5.5	WNW	7.8	WNW	0.0	0.0	0.0	2.0
23	8.9	14.3	4.7	3.8	WNW	6.2	NW	8.7	NW	0.0	0.0	0.0	9.5
24	10.3	16.5	3.8	4.0	WNW	6.5	WNW	8.6	WNW	0.0	0.0	0.0	9.3
25	10.0	11.2	9.0	3.1	NW	5.4	NW	7.4	NW	14.5	2.0	0.5	0.0
26	11.4	15.6	7.8	3.1	NW	5.5	ENE	9.7	ENE	0.5	1.0	0.5	9.5
27	11.6	17.7	6.2	3.6	WNW	5.2	WNW	7.4	WNW	0.0	0.0	0.0	9.5
28	13.6	18.3	8.3	5.6	W	13.3	W	22.9	W	21.5	10.0	3.5	0.0
前半旬	9.4	13.7	5.7	3.5	WNW					20.5			24.4
後半旬	12.2	17.2	7.4	4.1	WNW					22.0			19.0
旬	10.5	15.0	6.4	3.8	WNW					42.5			43.4
平年差/比	-0.1	0.0	0.0							94			108

地域気象観測旬報

2018年2月21日～28日 宮崎県 (87)
(5/5)

観測所名	串間									10 以上積算気温			35
	気温()			風向・風速(m/s)						降水量(mm)			日照 (h)
	平均	最高	最低	平均	最多	最大	風向	瞬間	風向	日計	1時間	10分	
21	7.8	12.7	4.8	1.2	NE	2.7	NNE	6.2	N	10.0	2.5	1.0	3.8
22	8.7	14.1	4.0	1.1	NE	3.2	WSW	5.5	W	0.0	0.0	0.0	0.8
23	8.3	15.1	2.1	1.9	NE	5.9	WSW	9.3	W	0.0	0.0	0.0	10.7
24	8.6	16.7	<u>1.2</u>	1.8	NE	3.3	ESE	6.2	ESE	0.0	0.0	0.0	9.4
25	9.5	10.8	8.2	1.9	NE	4.8	NE	8.0	NE	<u>15.0</u>	2.0	1.0	0.0
26	11.0	16.2	6.5	2.0	NE	5.1	ENE	8.7	ENE	0.5	0.5	0.5	9.9
27	10.4	17.6	3.8	1.8	NE	3.8	WSW	6.3	SW	0.0	0.0	0.0	10.6
28	13.2	<u>18.1</u>	6.6	3.6	NE	<u>11.8</u>	WSW	<u>17.4</u>	WSW	12.0	<u>8.5</u>	<u>5.0</u>	0.0
前半旬	8.6	13.9	4.1	1.6	NE					25.0			24.7
後半旬	11.5	17.3	5.6	2.5	NE					12.5			20.5
旬	9.7	15.2	4.7	1.9	NE					37.5			45.2
平年差/比	0.0	+0.4	+0.1							90			102

地域雨量観測旬報

2018年2月21日～28日 宮崎県 (87)

(1/1)

観測所名	日之影				諸塚				北方				椎葉				都農				えびの			
	降水量(mm)				降水量(mm)				降水量(mm)				降水量(mm)				降水量(mm)				降水量(mm)			
日付	日計	平年比	最大1時間	最大10分間	日計	平年比	最大1時間	最大10分間	日計	平年比	最大1時間	最大10分間	日計	平年比	最大1時間	最大10分間	日計	平年比	最大1時間	最大10分間	日計	平年比	最大1時間	最大10分間
21	3.0		1.5	0.5	3.5		2.0	0.5	3.5		1.5	0.5	4.0		1.0	0.5	5.0		2.0	0.5	10.5		3.5	1.0
22	0.0		0.0	0.0	0.0		0.0	0.0	0.0		0.0	0.0	0.0		0.0	0.0	0.0		0.0	0.0	0.0		0.0	0.0
23	0.0		0.0	0.0	0.0		0.0	0.0	0.0		0.0	0.0	0.0		0.0	0.0	0.0		0.0	0.0	0.0		0.0	0.0
24	0.0		0.0	0.0	0.0		0.0	0.0	0.0		0.0	0.0	0.0		0.0	0.0	0.0		0.0	0.0	0.0		0.0	0.0
25	4.5		1.0	0.5	5.5		1.0	0.5	5.5		1.0	0.5	6.0		1.5	0.5	7.5		1.0	0.5	12.5		2.5	1.0
半旬計/最大	7.5	//	1.5	0.5	9.0	51	2.0	0.5	9.0	58	1.5	0.5	10.0	//	1.5	0.5	12.5	//	2.0	0.5	23.0	61	3.5	1.0
26	0.0		0.5	0.0	0.5		0.5	0.5	0.5		0.5	0.5	0.0		0.5	0.0	2.0		1.5	0.5	0.0		0.5	0.0
27	0.0		0.0	0.0	0.0		0.0	0.0	0.0		0.0	0.0	0.0		0.0	0.0	0.0		0.0	0.0	0.0		0.0	0.0
28	21.0		8.5	2.0	28.0		10.0	2.5	32.0		7.0	2.0	37.0		12.5	3.0	40.0		12.5	4.0	48.5		23.5	9.0
半旬計/最大	21.0	//	8.5	2.0	28.5	271	10.0	2.5	32.5	342	7.0	2.0	37.0	//	12.5	3.0	42.0	//	12.5	4.0	48.5	220	23.5	9.0
旬計	28.5	//			37.5	146			41.5	191			47.0	//			54.5	//			71.5	123		
旬最大	21.0		8.5	2.0	28.0		10.0	2.5	32.0		7.0	2.0	37.0		12.5	3.0	40.0		12.5	4.0	48.5		23.5	9.0
起日	28		28	28	28		28	28	28		28	28	28		28	28	28		28	28	28		28	28

観測所名	野尻				国富				深瀬															
	降水量(mm)				降水量(mm)				降水量(mm)				降水量(mm)				降水量(mm)							
日付	日計	平年比	最大1時間	最大10分間	日計	平年比	最大1時間	最大10分間	日計	平年比	最大1時間	最大10分間	日計	平年比	最大1時間	最大10分間	日計	平年比	最大1時間	最大10分間	日計	平年比	最大1時間	最大10分間
21	10.5		3.5	1.0	8.0		3.0	0.5	7.0		2.5	0.5												
22	0.0		0.0	0.0	0.0		0.0	0.0	0.0		0.0	0.0												
23	0.0		0.0	0.0	0.0		0.0	0.0	0.0		0.0	0.0												
24	0.0		0.0	0.0	0.0		0.0	0.0	0.0		0.0	0.0												
25	12.5		2.5	0.5	11.0		2.0	0.5	12.5		2.0	1.0												
半旬計/最大	23.0	//	3.5	1.0	19.0	94	3.0	0.5	19.5	61	2.5	1.0												
26	1.5		1.5	0.5	2.0		1.5	0.5	1.5		0.5	0.5												
27	0.0		0.0	0.0	0.0		0.0	0.0	0.0		0.0	0.0												
28	35.0		16.5	6.0	26.5		12.0	4.0	39.5		24.5	6.0												
半旬計/最大	36.5	//	16.5	6.0	28.5	238	12.0	4.0	41.0	228	24.5	6.0												
旬計	59.5	//			47.5	165			60.5	128														
旬最大	35.0		16.5	6.0	26.5		12.0	4.0	39.5		24.5	6.0												
起日	28		28	28	28		28	28	28		28	28												

地域気象観測月報(集計値)

宮崎県 (87)

2018年2月

1/1頁

観測所名	高千穂	古江	鞍岡	延岡	日向	神門	西米良	高鍋	加久藤	西都	小林	宮崎	田野	赤江	都城	油津	串間	
気	平均	2.7	6.4	1.0	6.1	5.8	3.7	4.5	6.1	4.7	6.4	5.3	7.3	6.3	7.5	6.0	8.2	7.4
	平年差	-2.2	-1.9	-2.1	-1.6	-2.1	-1.6	-1.7	//	-1.5	-1.7	-2.4	-1.3	//	-2.4	-1.4	-1.6	-1.5
	最高	17.3	16.9	14.5	16.2	17.8	18.1	17.7	16.4	17.2	16.8	17.3	17.0	16.9	17.8	18.7	18.3	18.1
	起日	27	28	27	26	14	27	27	14	27	14	27	27	27	28	27	28	28
	最低	-7.9	-6.0	-9.7	-2.7	-7.1	-8.0	-5.7	-7.3	-5.0	-5.5	-3.3	-2.8	-3.3	-3.8	-5.3	-2.8	-4.7
	起日	8	7	8	8	7	7	8	7	9	6	6	6	6	7	6	6	6
	最高平均	8.3	11.5	6.3	11.1	11.9	10.5	10.0	11.4	10.2	11.9	10.2	12.1	11.0	12.2	11.8	12.8	12.7
	最高平年差	-2.8	-1.7	-2.3	-2.4	-1.8	-2.5	-2.6	//	-1.9	-2.2	-2.9	-1.7	//	-2.6	-1.5	-1.5	-1.5
	最低平均	-2.0	1.6	-3.3	1.7	1.0	-1.5	0.3	0.6	-0.2	1.4	1.3	3.1	2.0	3.0	1.4	4.0	2.5
	最低平年差	-1.7	-2.2	-1.5	-0.8	-1.7	-0.5	-0.7	//	-0.9	-1.0	-1.7	-0.3	//	-2.2	-0.7	-1.5	-1.0
	積算気温	0	22	0	21	11	0	0	22	0	21	10	65	33	78	44	114	70
温	平均0 未満日数	7	0	10	0	1	5	4	1	2	0	3	0	0	1	0	0	0
	平均25 以上日数	0	0	0	0	0	0	0	0	0	0	0	0	0	0	0	0	0
	最高0 未満日数	0	0	4	0	0	0	0	0	0	0	0	0	0	0	0	0	0
	最高25 以上日数	0	0	0	0	0	0	0	0	0	0	0	0	0	0	0	0	0
	最高30 以上日数	0	0	0	0	0	0	0	0	0	0	0	0	0	0	0	0	0
	最高35 以上日数	0	0	0	0	0	0	0	0	0	0	0	0	0	0	0	0	0
	最低0 未満日数	18	10	22	12	11	18	16	12	17	13	12	7	11	7	13	3	12
	最低25 以上日数	0	0	0	0	0	0	0	0	0	0	0	0	0	0	0	0	0
日照	月計	136.4	163.1	105.5	181.1	170.9	147.9	114.1	180.1	138.4	178.1	157.1	179.7	177.0		156.8	151.4	156.3
	平年比	101	101	103	105	101	99	103	//	100	108	99	107	//		103	101	99
	0.1時間未満日数	6	7	8	6	6	7	6	6	6	5	5	5			5	5	6
風向・風速	平均風速	2.1	3.8	1.1)	3.2	1.5	0.6)	1.2)	1.6	1.9	2.3	2.9	3.3	2.3	4.5	1.8	3.7	2.1
	最大風速	8.2	13.7	8.2)	12	6.4	4.1)	8.4)	9	8	10.3	9.6	16.1	10.5	16.8	9	13.3	11.8
	最大風速風向	NW	S	SW	S	WNW	NNE	NE	WNW	NNW	WNW	W	W	WSW	W	S	W	WSW
	起日	4	28	28	28	17	5	5	12	4	12	28	28	28	28	28	28	28
	最大瞬間風速	18.2	21.6	16.9)	24.7	13.7	14.0)	17.4)	16.4	14.6	17.6	19.8	26.4	19.6	23.7	16.3	22.9	17.4
	最大瞬間風速風向	NW	S	SSW	SSW	NW	S	NNE	WNW	NNW	W	W	W	WSW	W	S	W	WSW
	起日	5	28	28	28	11	5	5	12	4	12	28	28	28	28	28	28	28
	最多風向	NW)	N	W)	W	SSE)	NE)	NNW	W	WNW)	WNW	WNW	W)	W	NNE	WNW)	NE	
	10m/s以上日数	0	4	0)	8	0	0)	0)	0	0	2	0	5	1	11	0	3	1
	15m/s以上日数	0	0	0)	0	0	0)	0)	0	0	0	0	1	0	1	0	0	0
	20m/s以上日数	0	0	0)	0	0	0)	0)	0	0	0	0	0	0	0	0	0	0
	30m/s以上日数	0	0	0)	0	0	0)	0)	0	0	0	0	0	0	0	0	0	0
降水量	月計	67.0	80.5	82.5	71.5	109.0	90.5	104.5	104.5	95.5	99.5	122.5	94.5	110.5	97.0	102.0	93.5	89.5
	平年比	90	104	86	96	121	96	95	//	85	108	97	104	//	95	101	73	79
	最大日降水量	22.5	26.0	23.0	26.5	42.0	32.5	32.0	30.5	29.5	28.5	35.5	28.5	33.5	27.0	27.5	22.5	17.5
	起日	28	28	28	28	28	28	19	28	19	19	28	19	19	19	19	19	19
	最大1時間降水量	9.0	9.0	9.0	8.0	12.5	10.0	10.0	13.0	10.0	11.5	12.0	7.5	8.0	10.0	7.5	10.0	8.5
	起日 時分	28 20:56	28 21:28	28 20:52	28 19:56	28 20:13	28 20:57	28 20:31	28 21:25	28 20:43	28 21:20	28 20:29	10 12:46	28 21:12	28 21:16	10 12:24	28 21:08	28 21:09
	最大10分間降水量	2.0	3.5	2.0	2.0	4.0	2.5	3.0	3.5	4.5	3.5	4.0	2.5	2.5	3.5	2.0	3.5	5.0
	起日 時分	28 21:22	28 10:39	28 20:47	28 19:48	28 19:23	28 20:39	28 20:28	28 21:14	28 20:01	28 21:12	28 20:18	28 21:11	28 21:06	28 21:05	10 12:08	28 21:03	28 20:53
	1mm以上日数	8	6	11	6	7	8	8	9	10	9	8	10	10	10	10	8	10
	10mm以上日数	2	4	3	2	4	3	3	4	4	4	5	5	5	4	6	5	6
	30mm以上日数	0	0	0	0	1	1	2	1	0	0	1	0	1	0	0	0	0
	50mm以上日数	0	0	0	0	0	0	0	0	0	0	0	0	0	0	0	0	0
	70mm以上日数	0	0	0	0	0	0	0	0	0	0	0	0	0	0	0	0	0
	100mm以上日数	0	0	0	0	0	0	0	0	0	0	0	0	0	0	0	0	0

地域雨量観測月報(集計値)

宮崎県 (87)

2018年2月

1/1頁

観測所名	日之影	諸塚	北方	椎葉	都農	えびの	野尻	国富	深瀬
月計	64.5	79.0	82.0	94.5	106.5	160.0	124.5	108.0	115.5
平年比	//	98	118	//	//	87	//	120	83
最大日降水量	21.0	28.0	32.0	37.0	40.0	48.5	35.0	30.5	39.5
起日	28	28	28	28	28	28	28	19	28
最大1時間降水量	8.5	10.0	7.0	12.5	12.5	23.5	16.5	12.0	24.5
起日 時分	28 21:03	28 21:09	28 21:21	28 20:56	28 21:28	28 20:41	28 20:53	28 21:11	28 21:02
最大10分間降水量	2.0	2.5	2.0	3.0	4.0	9.0	6.0	4.0	6.0
起日 時分	28 20:59	28 20:56	28 17:47	28 20:27	28 21:09	28 20:13	28 20:47	28 21:01	28 20:57
1mm以上日数	7	6	6	7	8	10	9	9	11
10mm以上日数	2	2	3	3	4	6	6	5	4
30mm以上日数	0	0	1	1	1	2	2	1	1
50mm以上日数	0	0	0	0	0	0	0	0	0
70mm以上日数	0	0	0	0	0	0	0	0	0
100mm以上日数	0	0	0	0	0	0	0	0	0