

宮 崎 県 農 業 気 象 速 報

平成 29 年 4 月 上旬

宮 崎 地 方 気 象 台
平成 29 年 4 月 11 日

気 象 概 況

期間のはじめは高気圧に覆われて晴れの日が多かったが、期間の中頃と終わりは低気圧や前線、気圧の谷や湿った空気の影響で曇りや雨の日が多く、7日と10日は低気圧や前線の影響で日降水量が100mmを超える大雨となった。10日は赤江で日降水量135.5mmを観測し、4月の極値を更新した。

生物季節観測では、桜（ソメイヨシノ）の開花を平年より9日遅い2日に、満開を平年より7日遅い9日に観測した。

また、いちょうの発芽を平年より3日遅い5日に観測した。

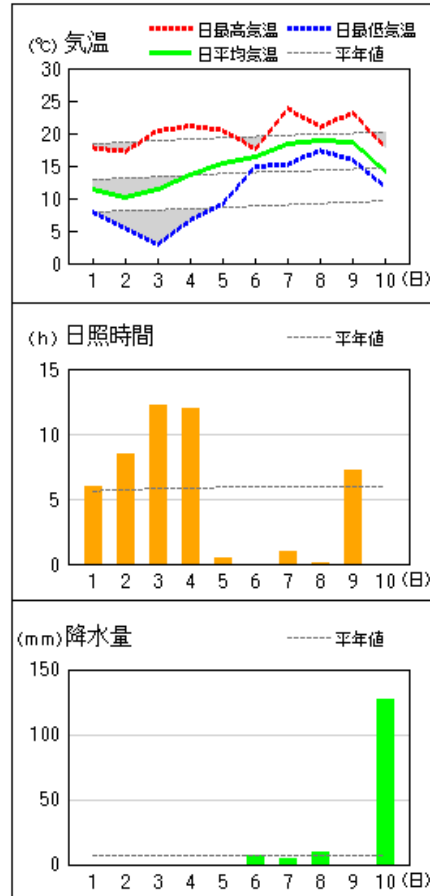
県内各地の旬平均気温は、平年差0.0～+1.1で平年並か平年より高く、旬降水量は、74.5mm～377.5mm（平年比142%～347%）で平年よりかなり多く、高千穂、古江、鞍岡、諸塚、神門、都城では平年より多かった。旬日照時間は、平年比57%～87%で平年よりかなり少ないか平年より少なく、串間では平年並だった。

宮崎市の旬平均気温は平年より高く、旬降水量は平年よりかなり多く、旬日照時間は平年より少なかった。

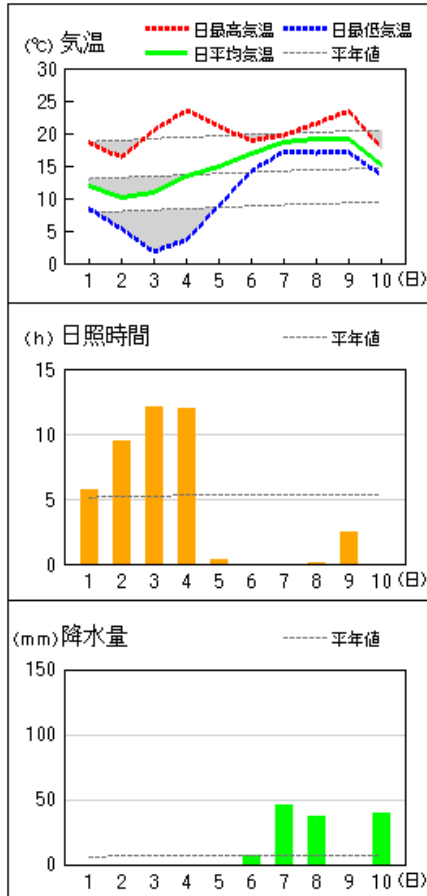
日々の天気概況		宮崎市の昼間の天気
1日	気圧の谷や寒気の影響を受けた。	晴時々曇一時雨
2日	高気圧に覆われた。	晴
3日	高気圧に覆われた。	快晴
4日	高気圧に覆われた。	晴後一時薄曇
5日	気圧の谷や湿った空気の影響を受けた。	曇
6日	気圧の谷や湿った空気の影響を受けた。	雨時々曇
7日	前線や湿った空気の影響を受けた。	雨
8日	低気圧や前線の影響を受けた。	雨時々曇一時晴
9日	はじめ高気圧に覆われたが、次第に湿った空気の影響を受けた。	曇一時晴
10日	低気圧や前線の影響を受けた。	大雨

地上気象 気象経過図：2017年04月01日-2017年04月10日

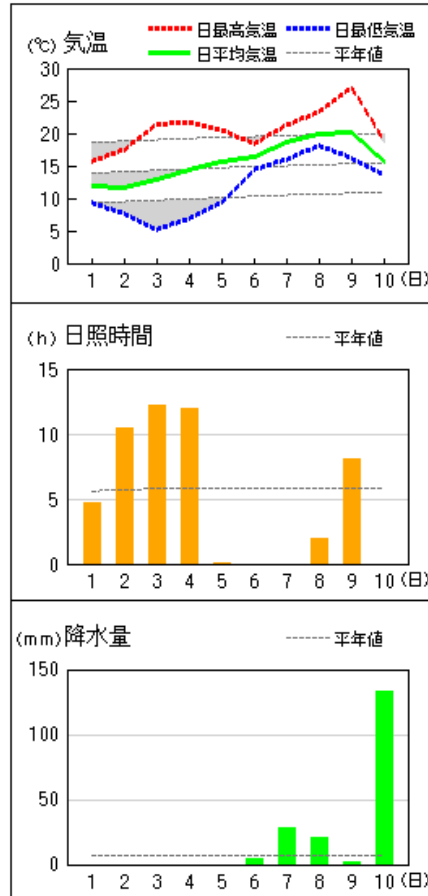
延岡



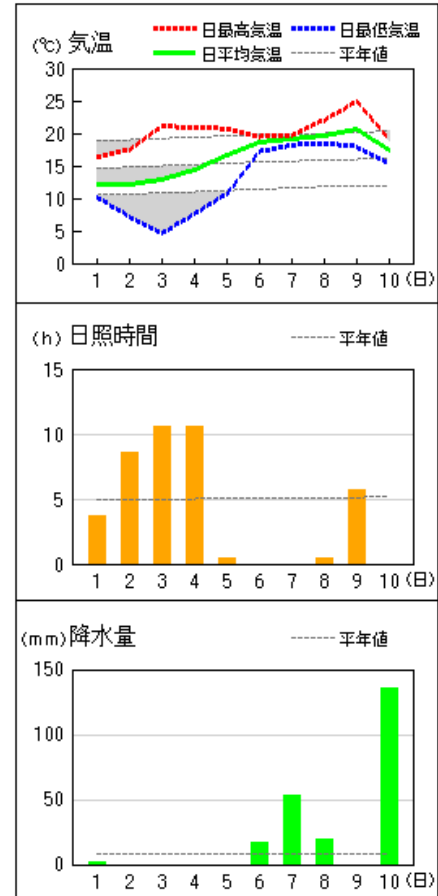
都城



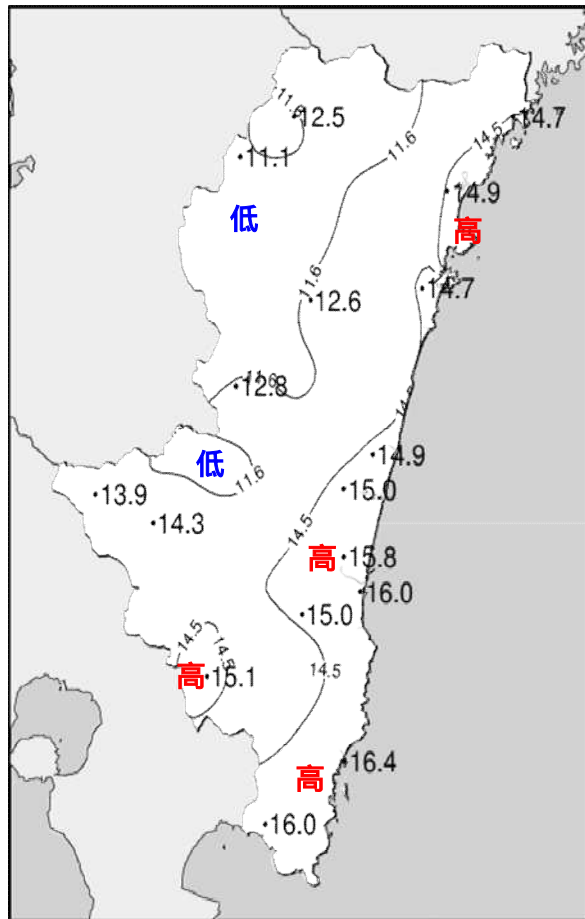
宮崎



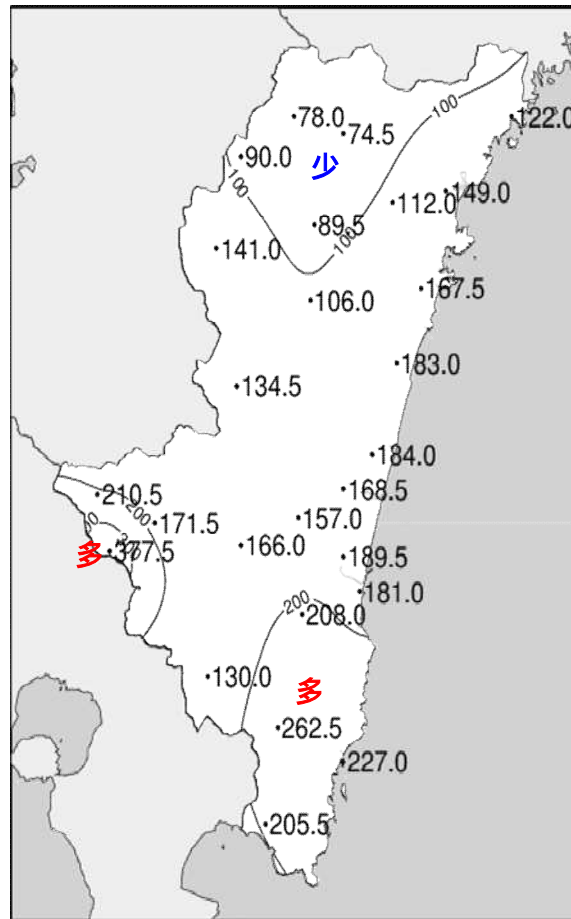
油津



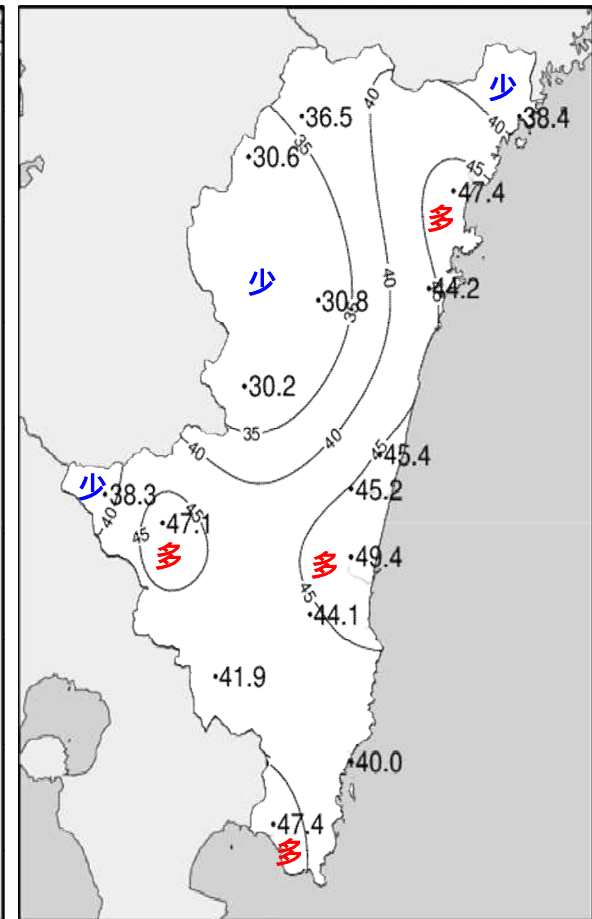
平成29年(2017年)4月上旬 気象分布図



2017年4月上旬気温観測値(°C)メッシュ平年値補正

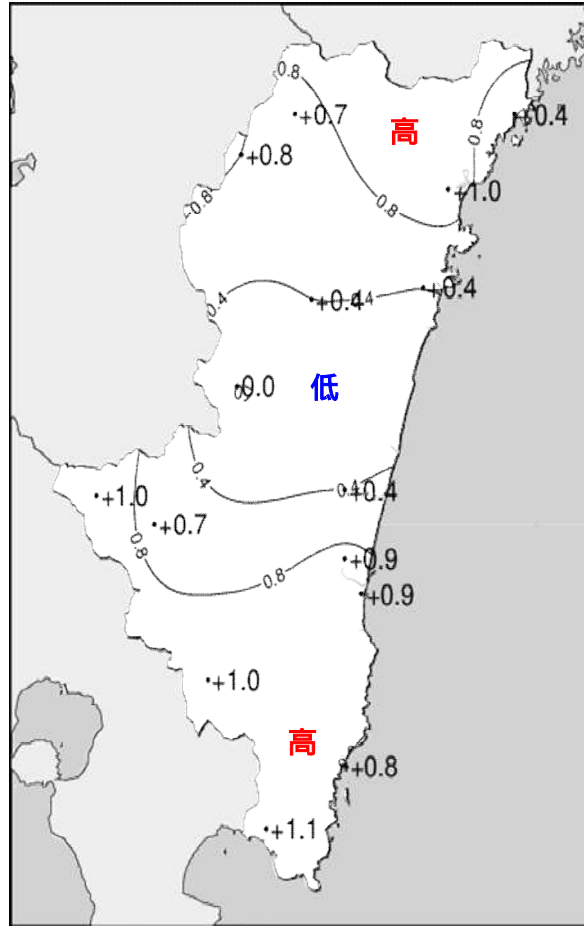


2017年4月上旬降水量観測値(ミリ)

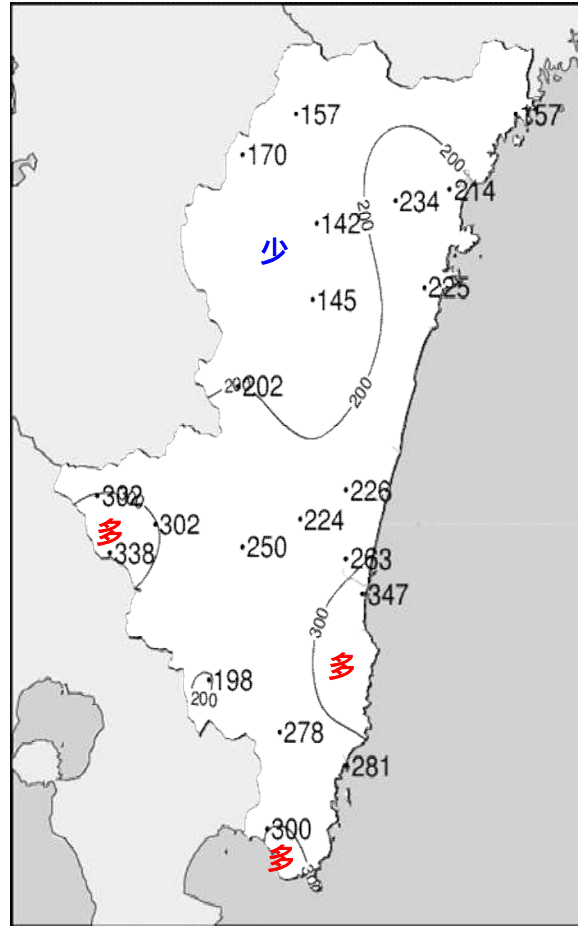


2017年4月上旬日照時間観測値(時間)

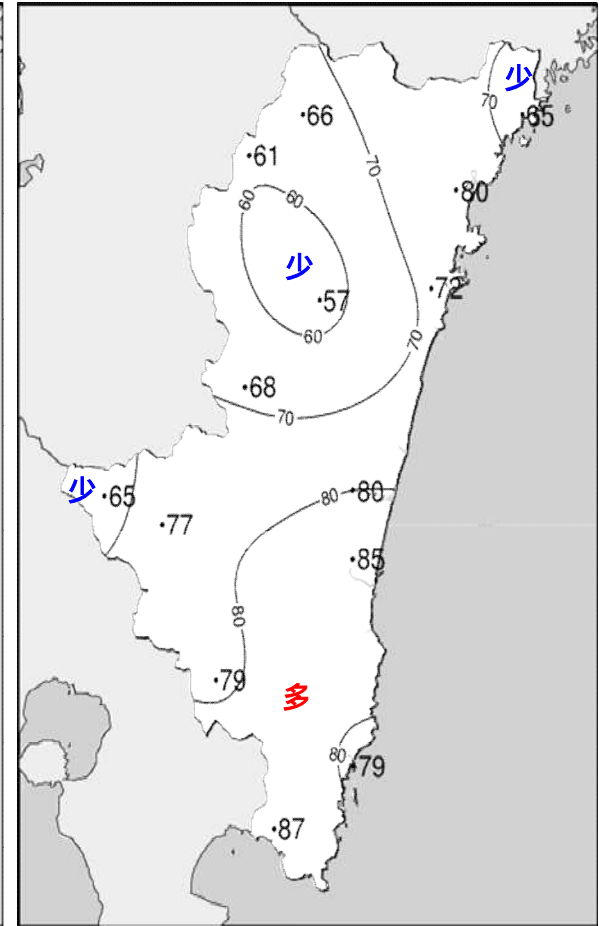
平成29年(2017年)4月上旬 気象分布図(平年差、平年比)



2017年4月上旬気温平年差 (°C)



2017年4月上旬降水量平年比 (%)



2017年4月上旬日照時間平年比 (%)

地域気象観測旬報

2017年4月1日～10日 宮崎県 (87)
(1/5)

観測所名	高千穂									10 以上積算気温			100
	気温()			風向・風速(m/s)						降水量(mm)			日照 (h)
	平均	最高	最低	平均	最多	最大	風向	瞬間	風向	日計	1時間	10分	
1	8.4	14.1	4.0	1.8	NW	4.3	NW	7.8	NW	0.5	0.5	0.5	4.4
2	7.0	11.9	4.6	2.8	NW	5.6	WNW	14.3	SW	0.0	0.0	0.0	5.3
3	9.1	17.2	0.9	3.0	N	5.8	NNW	10.0	SW	0.0	0.0	0.0	11.4
4	11.0	23.2	0.5	1.6	SE	4.8	SSE	8.0	SSE	0.0	0.0	0.0	11.4
5	12.0	17.8	4.0	1.9	SE	5.5	SSE	9.9	E	0.0	0.0	0.0	0.7
6	14.3	15.4	13.6	1.9	SE	3.5	SSE	7.8	SE	2.5	1.0	0.5	0.0
7	15.8	19.0	13.4	0.3	NNW	1.2	N	2.8	N	12.0	3.5	1.0	0.0
8	17.0	20.7	15.0	1.1	NNW	4.3	NW	7.7	NW	14.0	4.0	1.5	0.3
9	17.3	21.0	14.2	2.2	NW	5.1	SW	10.0	NNW	0.0	0.0	0.0	3.0
10	12.9	15.6	11.5	2.0	SE	4.5	SSE	11.4	SSE	49.0	5.0	1.5	0.0
前半旬	9.5	16.8	2.8	2.2	NW					0.5			33.2
後半旬	15.5	18.3	13.5	1.5	SE					77.5			3.3
旬	12.5	17.6	8.2	1.9	SE					78.0			36.5
平年差/比	+0.7	-0.9	+2.5							157			66

観測所名	古江									10 以上積算気温			147
	気温()			風向・風速(m/s)						降水量(mm)			日照 (h)
	平均	最高	最低	平均	最多	最大	風向	瞬間	風向	日計	1時間	10分	
1	10.6	16.7	7.1	6.2	N	11.9	N	20.0	NW	0.0	0.0	0.0	5.9
2	10.1	17.2	5.3	3.9	NNE	9.1	NE	17.4	N	0.0	0.0	0.0	7.6
3	10.7	18.0	1.1	2.5	NNE	4.9	S	7.3	S	0.0	0.0	0.0	10.9
4	13.0	20.3	5.4	3.0	NNE	5.2	NNE	6.6	NNE	0.0	0.0	0.0	10.9
5	16.3	20.4	9.3	3.3	S	6.3	S	10.3	S	0.0	0.0	0.0	1.0
6	17.6	18.6	16.6	3.8	S	7.2	SSW	11.8	S	12.5	4.0	1.5	0.0
7	18.3	20.9	16.6	1.4	SSE	4.4	S	7.9	S	5.0	2.0	1.0	0.2
8	18.7	20.1	16.9	1.1	SSE	4.2	SSW	6.2	S	7.5	1.5	0.5	0.0
9	17.8	20.7	14.7	2.6	N	8.1	N	13.9	NNW	0.0	0.0	0.0	1.9
10	14.0	17.7	11.6	3.8	NNE	8.1	NNW	20.9	NE	97.0	18.0	4.0	0.0
前半旬	12.1	18.5	5.6	3.8	NNE					0.0			36.3
後半旬	17.3	19.6	15.3	2.5	NNE					122.0			2.1
旬	14.7	19.1	10.5	3.2	NNE					122.0			38.4
平年差/比	+0.4	-0.1	+0.8							157			65

観測所名	鞍岡									10 以上積算気温			94
	気温()			風向・風速(m/s)						降水量(mm)			日照 (h)
	平均	最高	最低	平均	最多	最大	風向	瞬間	風向	日計	1時間	10分	
1	6.4	12.6	2.3	0.8	WSW	2.9	ENE	9.2	NE	2.0	2.0	1.5	6.5
2	4.6	8.8	1.4	1.1	NE	3.2	SSW	8.3	NE	3.5	1.5	1.0	2.1
3	6.4	14.7	-1.3	1.2	WSW	3.7	SSW	7.9	SSW	0.0	0.0	0.0	9.9
4	10.2	20.8	0.2	1.2	W	2.6	NE	6.8	ENE	0.0	0.0	0.0	9.9
5	11.8	15.3	4.4	2.2	SW	5.2	SW	11.3	SSW	0.0	0.0	0.0	0.2
6	13.8	15.5	12.3	2.2	SW	4.9	SSW	12.2	SW	3.5	1.5	0.5	0.1
7	14.5	16.8	12.2	0.3	W	1.2	SW	2.7	SW	16.0	3.5	1.5	0.0
8	15.7	19.2	13.8	0.5	NE	1.6	ENE	3.8	NE	13.5	4.0	1.5	0.0
9	14.9	18.0	12.5	1.0	NE	2.9	NE	6.2	NE	0.5	0.5	0.5	1.9
10	12.6	15.9	10.7	1.8	W	4.3	ENE	15.0	NNE	51.0	6.0	1.5	0.0
前半旬	7.9	14.4	1.4	1.3	WSW					5.5			28.6
後半旬	14.3	17.1	12.3	1.2	NE					84.5			2.0
旬	11.1	15.8	6.9	1.2	WSW					90.0			30.6
平年差/比	+0.8	-0.7	+2.4							170			61

観測所名	延岡									10 以上積算気温			149
	気温()			風向・風速(m/s)						降水量(mm)			日照 (h)
	平均	最高	最低	平均	最多	最大	風向	瞬間	風向	日計	1時間	10分	
1	11.5	17.8	8.0	2.9	W	6	NW	10.9	SE	0.0	0.0	0.0	6.0
2	10.1	17.2	5.5	2.9	W	11	W	18.2	W	0.0	0.0	0.0	8.5
3	11.5	20.4	3.0	2.2	WNW	6.3	E	10.3	SSE	0.0	0.0	0.0	12.2
4	13.7	21.1	6.6	2.9	W	5.4	E	8.3	E	0.0	0.0	0.0	12.0
5	15.4	20.5	9.2	2.8	WSW	5.3	S	8.5	SSW	0.0	0.0	0.0	0.5
6	16.3	17.6	14.9	1.2	W	3.9	S	9.7	S	7.5	2.0	1.0	0.0
7	18.4	23.8	15.2	1.3	WSW	3.4	E	5.6	E	5.0	1.5	0.5	0.9
8	18.9	21.0	17.4	1.0	W	2.6	W	4.7	SSE	9.0	2.0	1.0	0.1
9	18.7	23.1	15.9	2.3	E	7.1	ESE	11.2	E	0.0	0.0	0.0	7.2
10	14.1	17.8	11.7	2.8	NNE	7.3	ENE	15.6	E	127.5	23.0	5.0	0.0
前半旬	12.4	19.4	6.5	2.7	W					0.0			39.2
後半旬	17.3	20.7	15.0	1.7	W					149.0			8.2
旬	14.9	20.0	10.7	2.2	W					149.0			47.4
平年差/比	+1.0	+0.4	+2.0							214			80

地域気象観測旬報

2017年4月1日～10日 宮崎県 (87)
(2/5)

観測所名	日向									10 以上積算気温			147
日付	気温()			風向・風速(m/s)					降水量(mm)			日照(h)	
	平均	最高	最低	平均	最多	最大	風向	瞬間	風向	日計	1時間		10分
1	10.7	17.5	6.8	0.8	WSW	3.1	SE	6.1	SSE	0.0	0.0	0.0	5.0
2	10.0	16.9	4.5	2.4	WNW	6.6	NNW	13.6	NNW	0.0	0.0	0.0	9.3
3	11.1	19.4	3.2	1.6	W	4.5	SE	9.6	SSE	0.0	0.0	0.0	11.8
4	14.1	23.4	6.3	1.8	W	3.4	W	6.9	W	0.0	0.0	0.0	12.0
5	15.2	20.7	9.8	1.2	W	3.1	ESE	7.1	E	1.0	1.0	0.5	0.3
6	16.6	19.0	14.5	0.8	SW	2.8	SW	6.5	WSW	6.0	1.5	1.0	0.0
7	18.0	21.4	15.5	0.7	W	2.1	W	4.2	SW	6.0	1.5	0.5	0.1
8	19.0	22.1	17.2	0.6	W	2	W	4.1	WNW	6.5	2.0	1.0	0.6
9	18.2	22.5	15.6	1.4	W	3.2	W	7.4	E	0.0	0.0	0.0	5.1
10	14.5	17.6	12.6	1.1	NNE	6.1	NE	14.6	ESE	148.0	28.5	6.5	0.0
前半旬	12.2	19.6	6.1	1.6	W					1.0			38.4
後半旬	17.3	20.5	15.1	0.9	W					166.5			5.8
旬	14.7	20.1	10.6	1.2	W					167.5			44.2
平年差/比	+0.4	0.0	+1.4							225			72

観測所名	神門									10 以上積算気温			101
日付	気温()			風向・風速(m/s)					降水量(mm)			日照(h)	
	平均	最高	最低	平均	最多	最大	風向	瞬間	風向	日計	1時間		10分
1	9.7	16.2	6.6	0.6	SE	2.2	SSE	4.5	ESE	0.0	0.0	0.0	3.1
2	7.0	13.9	1.9	1.0	N	4.5	N	11.9	NNW	0.0	0.0	0.0	5.2
3	8.9	21.3	-1.1	0.7	N	2.6	S	5.1	N	0.0	0.0	0.0	9.7
4	10.7	23.1	-0.6	0.8	SSE	3.1	SSE	6.7	SSE	0.0	0.0	0.0	10.5
5	11.8	17.7	3.8	0.6	SSE	2.7	SSE	6.0	SE	0.0	0.0	0.0	0.0
6	14.1	15.9	12.4	0.2	NW	1.2	NNW	4.6	ENE	7.0	2.0	0.5	0.0
7	15.9	18.6	13.4	0.0	WSW	0.7	S	1.3	SSE	18.5	4.0	1.5	0.0
8	17.2	20.5	15.1	0.1	NW	0.9	NNW	1.7	N	6.5	2.0	1.0	0.0
9	17.7	24.1	13.5	0.7	SE	2.7	SSE	5.3	SSE	0.0	0.0	0.0	2.3
10	13.3	15.8	11.8	0.5	SE	1.7	E	5.2	NE	74.0	6.0	1.5	0.0
前半旬	9.6	18.4	2.1	0.7	SE					0.0			28.5
後半旬	15.6	19.0	13.2	0.3	SE					106.0			2.3
旬	12.6	18.7	7.7	0.5	SE					106.0			30.8
平年差/比	+0.4	-1.0	+2.1							145			57

観測所名	西米良									10 以上積算気温			111
日付	気温()			風向・風速(m/s)					降水量(mm)			日照(h)	
	平均	最高	最低	平均	最多	最大	風向	瞬間	風向	日計	1時間		10分
1	10.4	16.2	5.4	1.1	SSE	4.4	SE	9.9	N	0.5	0.5	0.5	6.1
2	7.6	12.2	3.3	2.2	NE	7.8	NE	15.0	NE	0.0	0.0	0.0	4.7
3	8.9	19.0	0.6	1.5	N	5.2	ENE	10.1	NNE	0.0	0.0	0.0	8.5
4	11.1	22.9	1.2	1.3	NNW	5.2	SW	9.5	SW	0.0	0.0	0.0	8.5
5	12.1	17.6	5.7	0.7	SW	2.6	WSW	5.9	W	0.0	0.0	0.0	0.1
6	13.1	14.3	12.0	0.3	NNE	1.6	NNE	3.0	NNE	16.0	3.5	1.0	0.0
7	15.4	18.3	13.2	0.3	SSW	1.2	S	2.3	WSW	50.5	8.0	3.0	0.0
8	16.9	19.7	15.0	0.4	N	1.8	N	5.5	NE	18.0	6.0	2.0	0.0
9	18.0	22.1	15.0	1.2	NE	4.2	NNE	8.0	NNE	1.5	1.0	0.5	2.3
10	14.2	15.9	12.9	0.9	SSW	2.7	NW	7.4	W	48.0	5.5	1.5	0.0
前半旬	10.0	17.6	3.2	1.4	N					0.5			27.9
後半旬	15.5	18.1	13.6	0.6	SSW					134.0			2.3
旬	12.8	17.8	8.4	1.0	NNE					134.5			30.2
平年差/比	0.0	-2.0	+1.2							202			68

観測所名	高鍋									10 以上積算気温			149
日付	気温()			風向・風速(m/s)					降水量(mm)			日照(h)	
	平均	最高	最低	平均	最多	最大	風向	瞬間	風向	日計	1時間		10分
1	11.1	15.1	8.2	1.1	ESE	3.8	ESE	6.8	ESE	0.0	0.0	0.0	3.2
2	10.4	16.5	4.6	2.6	WNW	7.2	WNW	12.5	W	0.0	0.0	0.0	9.4
3	10.8	18.9	3.0	1.9	NNW	5.8	SE	10.0	SE	0.0	0.0	0.0	11.8
4	12.8	22.6	3.6	1.6	NNW	3.8	ESE	6.3	ESE	0.0	0.0	0.0	11.8
5	15.4	20.0	7.9	1.6	SE	3.4	SSE	6.6	S	0.0	0.0	0.0	0.1
6	16.5	18.3	14.0	0.9	WNW	2.4	SSE	4.6	S	7.0	2.5	1.0	0.0
7	18.5	20.8	16.0	1.0	SSE	2.1	S	4.3	S	26.5	3.5	1.0	0.0
8	19.3	22.1	17.4	1.2	WSW	3.1	SW	6.7	WSW	18.5	5.5	1.5	1.1
9	18.9	25.0	15.2	1.7	E	3.8	E	6.9	WSW	2.5	2.0	1.0	8.0
10	15.0	18.0	12.8	1.8	N	5.1	E	12.0	E	129.5	30.0	7.5	0.0
前半旬	12.1	18.6	5.5	1.8	NNW					0.0			36.3
後半旬	17.6	20.8	15.1	1.3	WSW					184.0			9.1
旬	14.9	19.7	10.3	1.5	NNW					184.0			45.4
平年差/比	//	//	//							//			//

地域気象観測旬報

2017年4月1日～10日 宮崎県 (87)
(3/5)

観測所名	加久藤									10 以上積算気温			131
日付	気温()			風向・風速(m/s)						降水量(mm)			日照 (h)
	平均	最高	最低	平均	最多	最大	風向	瞬間	風向	日計	1時間	10分	
1	10.6	17.0	6.9	2.0	WNW	4.8	NNW	8.5	NNW	0.5	0.5	0.5	7.7
2	8.8	14.0	4.8	3.5	NW	8.4	NNW	14.2	NNW	0.0	0.0	0.0	4.8
3	10.2	18.6	1.2	2.2	W	5	NW	9.7	SW	0.0	0.0	0.0	12.1
4	12.5	24.6	0.8	1.2	E	4.5	SW	8.6	E	0.0	0.0	0.0	12.0
5	13.7	19.0	6.9	1.8	E	3.7	E	7.9	ESE	0.0	0.0	0.0	0.1
6	15.6	17.0	14.1	1.4	E	3.2	E	7.0	E	17.5	3.5	1.0	0.0
7	17.6	19.3	15.6	1.2	NW	2.9	NW	4.6	WNW	101.0	17.0	5.5	0.0
8	17.9	19.6	16.4	1.5	WNW	3.7	NW	5.6	WSW	41.0	8.0	2.5	0.0
9	17.4	21.5	15.5	2.0	W	4.6	SW	8.2	W	3.5	3.0	1.0	1.6
10	15.1	17.6	13.9	3.0	E	5.1	E	11.5	ESE	47.0	6.5	1.5	0.0
前半旬	11.2	18.6	4.1	2.1	E					0.5			36.7
後半旬	16.7	19.0	15.1	1.8	E					210.0			1.6
旬	13.9	18.8	9.6	2.0	E					210.5			38.3
平年差/比	+1.0	-0.5	+2.8							302			65

観測所名	西都									10 以上積算気温			150
日付	気温()			風向・風速(m/s)						降水量(mm)			日照 (h)
	平均	最高	最低	平均	最多	最大	風向	瞬間	風向	日計	1時間	10分	
1	11.4	15.4	7.9	1.6	ESE	4.7	ESE	6.9	SE	1.0	1.0	0.5	2.8
2	10.2	16.8	4.8	3.7	WNW	10.2	WNW	17.3	WNW	0.0	0.0	0.0	9.2
3	11.3	20.2	2.1	2.2	NW	6.7	SSE	10.8	SSE	0.0	0.0	0.0	12.1
4	13.4	21.7	4.4	2.1	NW	5.1	ESE	7.3	E	0.0	0.0	0.0	12.0
5	14.9	20.2	8.5	1.7	WNW	4.1	SSE	7.2	SSE	0.0	0.0	0.0	0.1
6	15.9	17.9	13.9	1.2	NW	3.2	NW	4.3	NW	9.5	4.0	1.0	0.0
7	18.6	21.3	15.7	1.7	SSW	4.5	SSW	7.2	S	27.0	4.5	1.5	0.0
8	19.5	22.3	17.5	1.8	SE	5.9	SW	9.3	WSW	21.5	6.5	1.5	1.2
9	19.4	26.9	15.0	2.7	ENE	6.5	ENE	8.6	E	4.0	3.0	1.0	7.8
10	15.4	18.4	13.5	4.2	NNE	8.4	E	16.4	E	105.5	16.5	5.0	0.0
前半旬	12.2	18.9	5.5	2.3	WNW					1.0			36.2
後半旬	17.8	21.4	15.1	2.3	SW					167.5			9.0
旬	15.0	20.1	10.3	2.3	WNW					168.5			45.2
平年差/比	+0.4	+0.1	+1.0							226			80

観測所名	小林									10 以上積算気温			134
日付	気温()			風向・風速(m/s)						降水量(mm)			日照 (h)
	平均	最高	最低	平均	最多	最大	風向	瞬間	風向	日計	1時間	10分	
1	11.1	17.2	7.1	2.8	WNW	5.5	NNW	9.8	WNW	0.5	0.5	0.5	8.7
2	9.3	14.4	6.2	4.5	WNW	8.7	NNW	14.5	W	0.0	0.0	0.0	8.4
3	11.6	19.1	2.8	3.4	WNW	6.5	NNW	10.1	NNW	0.0	0.0	0.0	12.0
4	14.3	23.8	5.1	2.5	SE	5.5	SE	8.7	SE	0.0	0.0	0.0	12.0
5	13.9	18.0	8.1	2.2	E	5	ESE	7.9	ESE	0.0	0.0	0.0	0.2
6	14.9	16.6	13.5	2.1	ESE	4.4	E	7.1	E	7.5	2.0	0.5	0.0
7	17.5	19.4	15.8	0.9	NE	4.1	ESE	6.9	SE	58.0	12.5	3.0	0.0
8	18.1	20.7	16.4	2.1	NW	4.1	WNW	7.6	NNW	36.5	11.5	3.0	1.0
9	18.1	22.8	15.5	2.8	WNW	4.7	NW	9.3	W	5.0	3.5	1.0	4.8
10	14.6	17.3	13.4	4.2	S	6.3	S	10.9	S	64.0	8.0	2.0	0.0
前半旬	12.0	18.5	5.9	3.1	WNW					0.5			41.3
後半旬	16.6	19.4	14.9	2.4	S					171.0			5.8
旬	14.3	18.9	10.4	2.8	WNW					171.5			47.1
平年差/比	+0.7	-0.7	+2.2							302			77

観測所名	宮崎									10 以上積算気温			158
日付	気温()			風向・風速(m/s)						降水量(mm)			日照 (h)
	平均	最高	最低	平均	最多	最大	風向	瞬間	風向	日計	1時間	10分	
1	12.0	15.7	9.3	2.2	E	5.3	ESE	7.8	ESE	0.0	0.0	0.0	4.7
2	11.6	17.5	7.6	5.5	WNW	11.8	WNW	17.1	WNW	0.0	0.0	0.0	10.5
3	13.0	21.4	5.2	3.2	WNW	5.9	WSW	9.6	SE	0.0	0.0	0.0	12.2
4	14.5	21.7	6.9	3.6	WNW	6.4	ESE	10.0	SE	0.0	0.0	0.0	11.9
5	15.7	20.5	9.4	2.7	WNW	4.9	SE	10.6	SSE	0.0	0.0	0.0	0.1
6	16.4	18.4	14.4	1.7	WNW	4.3	WNW	6.7	SE	5.0	2.5	0.5	0.0
7	18.6	21.3	16.0	1.1	SSW	3.1	WNW	5.1	SSE	28.5	7.5	2.0	0.0
8	19.9	23.3	18.1	2.2	WSW	6.3	WSW	9.5	WSW	21.0	7.5	2.0	1.9
9	20.2	27.0	16.2	4.8	W	8.4	W	11.8	W	2.0	2.0	1.0	8.1
10	15.7	18.7	13.6	5.0	NE	10.3	E	16.7	E	133.0	14.5	4.0	0.0
前半旬	13.4	19.4	7.7	3.4	WNW					0.0			39.4
後半旬	18.2	21.7	15.7	3.0	NE					189.5			10.0
旬	15.8	20.6	11.7	3.2	WNW					189.5			49.4
平年差/比	+0.9	+1.0	+1.5							263			85

地域気象観測旬報

2017年4月1日～10日 宮崎県 (87)
(4/5)

観測所名	田野									10 以上積算気温			150
日付	気温()			風向・風速(m/s)						降水量(mm)			日照 (h)
	平均	最高	最低	平均	最多	最大	風向	瞬間	風向	日計	1時間	10分	
1	11.0	15.7	7.9	1.5	ENE	5	E	8.2	E	0.5	0.5	0.5	3.6
2	10.0	15.3	5.6	2.8	W	6.4	W	12.9	NW	0.0	0.0	0.0	9.7
3	12.2	20.8	3.7	2.6	W	5.6	SW	10.1	SW	0.0	0.0	0.0	12.2
4	14.4	22.2	6.5	2.6	WSW	5.3	NE	9.0	NE	0.0	0.0	0.0	12.1
5	15.0	19.3	8.4	2.1	SSE	5.1	SE	10.4	ESE	0.0	0.0	0.0	0.1
6	16.5	18.0	14.4	1.4	SE	4.3	SE	9.2	SE	8.5	2.5	1.0	0.0
7	18.1	21.0	15.4	1.0	WSW	3.4	WSW	7.1	WSW	23.5	7.5	2.0	0.0
8	19.0	21.2	17.4	2.1	WSW	5.6	WSW	10.5	W	20.0	6.0	1.5	0.3
9	19.3	25.2	15.9	3.5	WSW	6.8	SW	11.2	WSW	0.0	0.0	0.0	6.1
10	14.9	17.7	12.9	4.0	ENE	7.7	NE	13.2	NE	155.5	25.0	6.0	0.0
前半旬	12.5	18.7	6.4	2.3	W					0.5			37.7
後半旬	17.6	20.6	15.2	2.4	WSW					207.5			6.4
旬	15.0	19.6	10.8	2.4	WSW					208.0			44.1
平年差/比	//	//	//							//			//

観測所名	赤江									10 以上積算気温			160
日付	気温()			風向・風速(m/s)						降水量(mm)			日照 (h)
	平均	最高	最低	平均	最多	最大	風向	瞬間	風向	日計	1時間	10分	
1	12.0	15.8	9.5	2.4	W	4.7	NNE	6.7	NNE	0.5	0.5	0.5	
2	11.8	17.6	7.2	6.4	W	11.3	W	15.4	W	0.0	0.0	0.0	
3	13.3	21.1	5.2	4.9	WNW	8.9	SSE	13.9	SSE	0.0	0.0	0.0	
4	14.1	20.2	6.2	4.1	WNW	7.7	SSE	9.8	SSE	0.0	0.0	0.0	
5	16.1	20.3	10.5	3.8	SSE	7.2	SSE	9.8	SSE	0.0	0.0	0.0	
6	17.4	18.9	15.4	2.8	S	7.4	SSE	10.3	SSE	4.5	1.5	0.5	
7	18.6	21.1	16.3	2.4	SSE	4.6	S	6.2	S	19.0	4.5	2.0	
8	19.8	23.5	18.0	3.9	SSE	8.7	W	11.3	W	21.5	8.5	2.0	
9	20.1	27.1	16.5	5.8	WSW	9.2	WSW	12.3	WSW	0.0	0.0	0.0	
10	16.4	18.7	14.6	9.1	NE	15	E	19.5	E	135.5	14.0	3.0	
前半旬	13.5	19.0	7.7	4.3	WNW					0.5			
後半旬	18.5	21.9	16.2	4.8	NNE					180.5			
旬	16.0	20.4	11.9	4.6	WNW					181.0			
平年差/比	+0.9	+0.5	+1.7							347			

観測所名	都城									10 以上積算気温			151
日付	気温()			風向・風速(m/s)						降水量(mm)			日照 (h)
	平均	最高	最低	平均	最多	最大	風向	瞬間	風向	日計	1時間	10分	
1	11.9	18.6	8.4	1.4	NNW	4.3	WNW	8.1	W	0.0	0.0	0.0	5.7
2	10.2	16.3	5.3	2.8	WNW	6.7	WNW	13.2	WNW	0.0	0.0	0.0	9.4
3	11.0	20.5	1.8	1.6	SE	4.3	WSW	8.3	SW	0.0	0.0	0.0	12.1
4	13.4	23.5	3.6	1.8	N	5.3	SW	9.3	SSW	0.0	0.0	0.0	11.9
5	14.9	21.1	8.9	1.8	SSE	4.5	S	7.3	S	0.0	0.0	0.0	0.3
6	16.9	18.9	14.2	2.5	S	5.2	S	10.1	S	7.5	2.0	1.0	0.0
7	18.7	19.7	17.2	3.2	SSW	5.4	SSW	9.3	SSW	45.5	9.0	3.5	0.0
8	19.2	21.5	17.0	2.8	SSW	5.2	SSW	9.3	SSW	37.5	12.0	3.5	0.1
9	19.1	23.4	17.1	1.9	WSW	3.8	SW	7.5	SW	0.0	0.0	0.0	2.4
10	15.2	17.7	13.6	5.0	NNE	8.9	NNE	14.5	NNE	39.5	5.5	1.5	0.0
前半旬	12.3	20.0	5.6	1.9	SE					0.0			39.4
後半旬	17.8	20.2	15.8	3.1	SSW					130.0			2.5
旬	15.1	20.1	10.7	2.5	SSW					130.0			41.9
平年差/比	+1.0	+0.1	+2.0							198			79

観測所名	油津									10 以上積算気温			164
日付	気温()			風向・風速(m/s)						降水量(mm)			日照 (h)
	平均	最高	最低	平均	最多	最大	風向	瞬間	風向	日計	1時間	10分	
1	12.1	16.3	10.2	2.4	WNW	4.9	WNW	6.5	WNW	1.5	0.5	0.5	3.7
2	12.2	17.5	7.2	4.4	WNW	9.2	NW	15.9	WNW	0.0	0.0	0.0	8.6
3	12.8	21.1	4.6	4.1	WNW	6.6	SW	9.5	SW	0.0	0.0	0.0	10.6
4	14.4	20.9	7.6	3.7	W	6	WNW	8.2	WNW	0.0	0.0	0.0	10.6
5	16.6	20.7	10.7	3.5	SSE	5.1	W	9.2	SSE	0.0	0.0	0.0	0.4
6	18.7	19.5	17.2	3.0	S	5	SSE	10.2	S	17.5	4.0	2.5	0.0
7	19.1	19.7	18.2	2.3	WSW	4.7	SSW	9.2	SW	53.0	7.5	2.5	0.0
8	19.7	22.0	18.5	3.0	WSW	6.5	WSW	10.6	WSW	19.5	7.0	2.5	0.4
9	20.6	24.9	18.0	4.1	W	8.6	W	12.1	W	0.0	0.0	0.0	5.7
10	17.3	19.0	15.5	5.6	ENE	11	ENE	16.2	ENE	135.5	19.0	4.5	0.0
前半旬	13.6	19.3	8.1	3.6	WNW					1.5			33.9
後半旬	19.1	21.0	17.5	3.6	WSW					225.5			6.1
旬	16.4	20.2	12.8	3.6	WNW					227.0			40.0
平年差/比	+0.8	+0.3	+1.4							281			79

地域気象観測旬報

2017年4月1日～10日 宮崎県 (87)
(5/5)

観測所名	串間									10 以上積算気温			160
	気温()			風向・風速(m/s)						降水量(mm)			日照 (h)
	平均	最高	最低	平均	最多	最大	風向	瞬間	風向	日計	1時間	10分	
1	12.4	18.3	9.8	1.5	NE	4.6	SW	8.6	WSW	0.5	0.5	0.5	5.5
2	12.1	17.5	7.6	3.1	WNW	7.4	W	15.2	NW	0.0	0.0	0.0	11.3
3	11.9	20.2	2.5	2.2	WSW	6.4	WSW	11.7	WSW	0.0	0.0	0.0	12.0
4	13.0	21.4	4.0	2.0	NE	4.9	SSW	8.4	S	0.0	0.0	0.0	12.0
5	16.2	20.4	9.1	2.3	SE	3.8	SE	7.1	SE	0.0	0.0	0.0	0.7
6	18.8	20.8	17.9	2.5	S	4.8	SSW	11.0	SSW	16.0	10.5	4.0	0.1
7	18.9	19.3	18.4	2.3	SW	4.5	SW	9.1	S	95.0	13.5	4.5	0.0
8	19.3	21.0	17.9	2.6	WSW	6.8	WSW	11.1	WSW	23.5	5.5	4.0	0.0
9	20.4	24.5	17.7	3.0	W	5.9	WNW	10.1	WNW	0.0	0.0	0.0	5.8
10	17.2	19.4	15.6	5.5	NE	9.7	ENE	16.2	NE	70.5	10.0	2.5	0.0
前半旬	13.1	19.6	6.6	2.2	NE					0.5			41.5
後半旬	18.9	21.0	17.5	3.2	NE					205.0			5.9
旬	16.0	20.3	12.1	2.7	NE					205.5			47.4
平年差/比	+1.1	+0.3	+2.4							300			87

地域雨量観測旬報

2017年4月1日～10日 宮崎県 (87)

(1/1)

観測所名	日之影				諸塚				北方				椎葉				都農				えびの			
	降水量(mm)				降水量(mm)				降水量(mm)				降水量(mm)				降水量(mm)				降水量(mm)			
	日計	平年比	最大1時間	最大10分間	日計	平年比	最大1時間	最大10分間	日計	平年比	最大1時間	最大10分間	日計	平年比	最大1時間	最大10分間	日計	平年比	最大1時間	最大10分間	日計	平年比	最大1時間	最大10分間
1	0.0		0.5	0.0	0.0		0.5	0.0	0.0		0.0	0.0	0.0		1.0	0.0	6.0		3.5	2.0	0.5		0.5	0.5
2	0.5		0.5	0.5	1.5		1.0	1.0	0.0		0.0	0.0	1.0		1.0	0.5	0.0		0.0	0.0	0.0		0.0	0.0
3	0.0		0.0	0.0	0.0		0.0	0.0	0.0		0.0	0.0	0.0		0.0	0.0	0.0		0.0	0.0	0.0		0.0	0.0
4	0.0		0.0	0.0	0.0		0.0	0.0	0.0		0.0	0.0	0.0		0.0	0.0	0.0		0.0	0.0	0.0		0.0	0.0
5	0.0		0.0	0.0	0.0		0.0	0.0	0.0		0.0	0.0	0.0		0.0	0.0	0.0		0.0	0.0	0.0		0.0	0.0
半旬計/最大	0.5	//	0.5	0.5	1.5	5	1.0	1.0	0.0	0	0.0	0.0	1.0	//	1.0	0.5	6.0	//	3.5	2.0	0.5	1	0.5	0.5
6	3.0		1.0	0.5	3.5		1.0	0.5	3.5		1.0	0.5	17.5		3.5	1.0	10.5		3.0	1.0	40.0		7.5	2.0
7	10.0		4.0	1.5	12.5		3.0	1.0	6.0		2.0	1.0	41.5		6.5	2.5	11.5		3.0	1.0	179.0		22.0	8.5
8	10.5		4.5	1.0	7.0		2.5	1.0	8.0		2.0	1.0	26.0		5.0	1.5	11.5		4.5	1.5	97.0		21.5	6.5
9	0.0		0.0	0.0	0.0		0.0	0.0	0.0		0.0	0.0	0.0		0.0	0.0	0.5		0.5	0.5	6.5		4.0	1.0
10	50.5		5.0	1.5	65.0		6.5	1.5	94.5		15.0	4.0	55.0		6.0	1.5	143.0		36.0	7.5	54.5		9.0	2.5
半旬計/最大	74.0	//	5.0	1.5	88.0	293	6.5	1.5	112.0	450	15.0	4.0	140.0	//	6.5	2.5	177.0	//	36.0	7.5	377.0	703	22.0	8.5
旬計	74.5	//			89.5	142			112.0	234			141.0	//			183.0	//			377.5	338		
旬最大	50.5		5.0	1.5	65.0		6.5	1.5	94.5		15.0	4.0	55.0		6.5	2.5	143.0		36.0	7.5	179.0		22.0	8.5
起日	10		10	10	10		10	10	10		10	10	10		7	7	10		10	10	7		7	7

観測所名	野尻				国富				深瀬															
	降水量(mm)				降水量(mm)				降水量(mm)				降水量(mm)				降水量(mm)				降水量(mm)			
	日計	平年比	最大1時間	最大10分間	日計	平年比	最大1時間	最大10分間	日計	平年比	最大1時間	最大10分間	日計	平年比	最大1時間	最大10分間	日計	平年比	最大1時間	最大10分間	日計	平年比	最大1時間	最大10分間
1	0.0		0.0	0.0	0.0		0.0	0.0	0.5		0.5	0.5												
2	0.0		0.0	0.0	0.0		0.0	0.0	0.0		0.0	0.0												
3	0.0		0.0	0.0	0.0		0.0	0.0	0.0		0.0	0.0												
4	0.0		0.0	0.0	0.0		0.0	0.0	0.0		0.0	0.0												
5	0.0		0.0	0.0	0.0		0.0	0.0	0.0		0.0	0.0												
半旬計/最大	0.0	0	0.0	0.0	0.0	0	0.0	0.0	0.5	1	0.5	0.5												
6	10.5		3.5	1.0	9.5		2.5	1.0	61.0		16.0	4.0												
7	55.5		11.0	2.5	31.5		7.0	1.5	97.0		10.5	4.0												
8	42.0		10.5	3.5	30.5		7.0	2.0	41.0		12.0	5.0												
9	3.0		2.5	0.5	3.0		2.5	1.0	0.0		0.0	0.0												
10	55.0		5.0	1.5	82.5		9.0	2.5	63.0		8.0	2.0												
半旬計/最大	166.0	519	11.0	3.5	157.0	462	9.0	2.5	262.0	513	16.0	5.0												
旬計	166.0	250			157.0	224			262.5	278														
旬最大	55.5		11.0	3.5	82.5		9.0	2.5	97.0		16.0	5.0												
起日	7		7	8	10		10	10	7		6	8												

地域気象観測旬報の解説

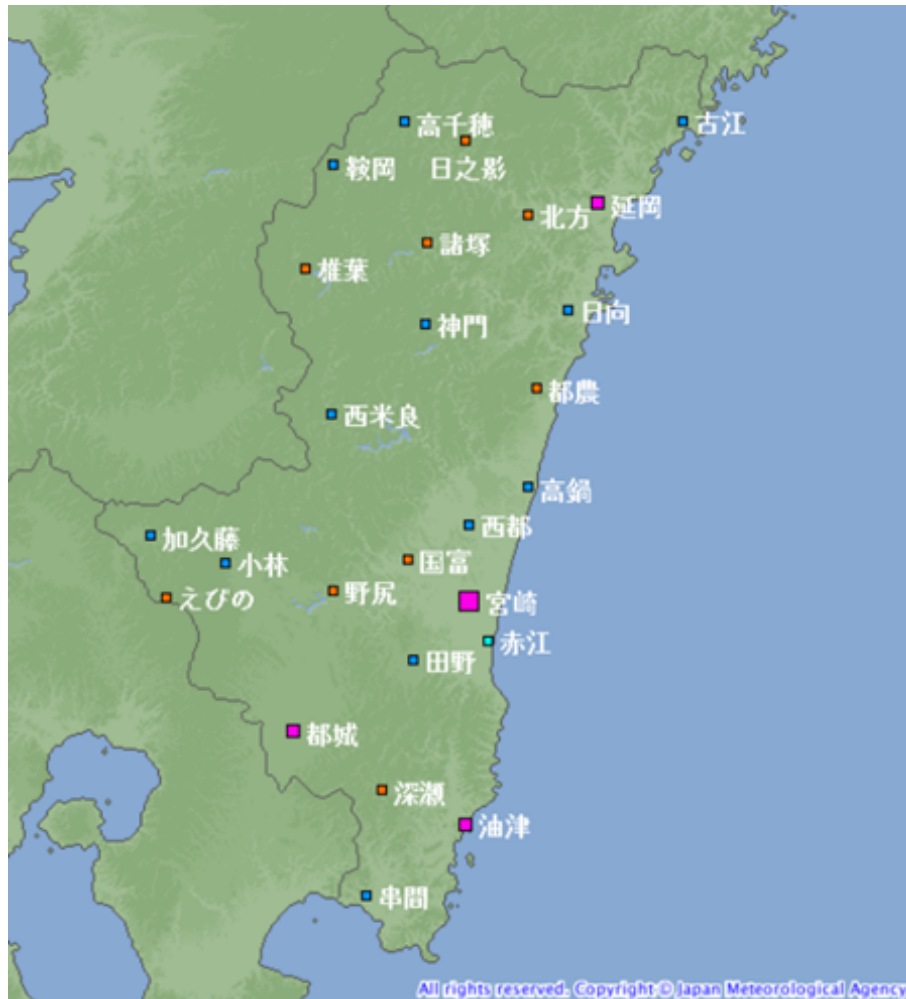
日 界	24 時（日本標準時）	
気温（℃）	平均気温	毎正時（01 時から 24 時）24 回の平均値
	最高・最低気温	00 時から 24 時までの最高値および最低値
	10℃以上積算気温	日平均気温が 10℃以上の日の観測値を積算し、少数第 1 位を四捨五入した値
風向風速（m/s）	平均風速	毎正 10 分の 10 分間平均風速（6×24=144 回）の平均値 最小単位は 0.1m/s
	最多風向	01 時から 24 時の毎正時の 24 回の風向の中で最も多い風向
	最大風速・風向	1 日の各 10 分間平均風速の最大値とその時の風向（風の吹いて来る方向）
	瞬間風速・風向	1 日の瞬間風速の最大値とその時の風向（風の吹いて来る方向）
降 水 量（mm）	日計	毎正時（01 時から 24 時）の合計値 0.0 は降水なしまたは 0.5mm 未満の降水 最小単位は 0.5mm
	1 時間	00 時 01 分から 24 時 00 分までの任意の前 1 時間降水量の最大値
	10 分	00 時 01 分から 24 時 00 分までの任意の前 10 分間降水量の最大値
日 照 時 間（h）	日合計値 0.0 は不照	
記号の説明	D：正常値 D)：準正常値 統計を求める資料が 80%以上ある場合 D]：資料不足値 統計を求める資料が 80%未満の場合 D#：疑問値 観測した結果にかなり疑問がある場合 ×：欠測 統計を求める資料が全て欠測または資料不足値の場合	

気象観測所一覽

平成 29 年 4 月 1 日現在

観測所名	雨	風	気温	日照	所在地	緯度 (度分)	経度 (度分)	海面上の高さ	風速計の高さ
宮崎	○	○	○	○	宮崎市霧島 5-1-4	31 56.3	131 24.8	9	25.5
延岡	○	○	○	○	延岡市天神小路 255-4	32 34.9	131 39.4	19	19.2
都城	○	○	○	○	都城市菖蒲原町 3-23	31 43.8	131 04.9	154	12.4
油津	○	○	○	○	日南市油津 4-12-1	31 34.7	131 24.4	3	10.0
高千穂	○	○	○	○	西臼杵郡高千穂町大字押方字宮野原	32 42.7	131 17.4	350	8.0
古江	○	○	○	○	延岡市北浦町古江	32 42.7	131 49.2	14	10.2
鞍岡	○	○	○	○	西臼杵郡五ヶ瀬町大字鞍岡	32 38.6	131 09.4	590	6.5
日向	○	○	○	○	日向市大字塩見字出兼	32 24.5	131 36.0	20	9.3
神門	○	○	○	○	東臼杵郡美郷町南郷区神門	32 23.1	131 19.9	250	6.5
西米良	○	○	○	○	児湯郡西米良村大字竹原	32 14.5	131 09.1	258	10.0
高鍋	○	○	○	○	児湯郡高鍋町上江	32 07.4	131 28.5	57	10.1
加久藤	○	○	○	○	えびの市大字永山	32 02.8	130 48.6	228	6.5
西都	○	○	○	○	西都市大字黒生野	32 03.8	131 24.8	8	10.0
小林	○	○	○	○	小林市南西方地内	32 00.0	130 57.2	276	9.3
田野	○	○	○	○	宮崎市田野町甲	31 50.6	131 18.5	134	10.0
赤江	○	○	○	-	宮崎市大字赤江	31 52.6	131 26.9	6	7.6
串間	○	○	○	○	串間市大字西方字平山	31 27.9	131 13.2	20	6.5
日之影	○	-	-	-	西臼杵郡日之影町大字七折字滝上下	32 40.9	131 24.4	262	-
都農	○	-	-	-	児湯郡都農町大字川北	32 17.0	131 32.5	61	-
諸塚	○	-	-	-	東臼杵郡諸塚村大字家代	32 31.0	131 20.1	150	-
北方	○	-	-	-	延岡市北方町川水流卯	32 33.7	131 31.5	30	-
椎葉	○	-	-	-	東臼杵郡椎葉村大字下福良	32 28.5	131 06.2	517	-
えびの	○	-	-	-	えびの市大字末永	31 56.7	130 50.4	1150	-
野尻	○	-	-	-	小林市野尻町大字紙屋	31 57.4	131 09.4	182	-
国富	○	-	-	-	東諸県郡国富町大字須志田	32 00.4	131 17.8	66	-
深瀬	○	-	-	-	日南市大字酒谷甲	31 38.2	131 15.0	130	-

気象観測所配置図



観測所の種類	観測要素
■ : 気象台	気圧、気温、湿度、降水量、風向風速、日照時間等
■ : 特別地域気象観測所	気圧、気温、湿度、降水量、風向風速、日照時間等
■ : 地域気象観測所	気温、降水量、風向風速、日照時間
■ : 地域雨量観測所	降水量
■ : 地域気象観測所	気温、降水量、風向風速