

宮 崎 県 農 業 気 象 速 報

平成 28 年 7 月 下旬

宮 崎 地 方 気 象 台

平成 28 年 8 月 1 日

気 象 概 況

期間のはじめと終わりは太平洋高気圧に覆われて概ね晴れたが、期間の中頃は湿った空気の影響で曇りや雨となった日があった。21日は強い日射の影響で大気の状態が不安定となり、油津では日最大10分間降水量22.5mmを観測し、7月の1位を更新した。24日は湿った空気の影響で大気の状態が不安定となり、日降水量が100mmを超える大雨となった所があった。また、22日、28日と31日は、強い日射の影響で日最高気温が35.0℃を超える猛暑日となった所があった。

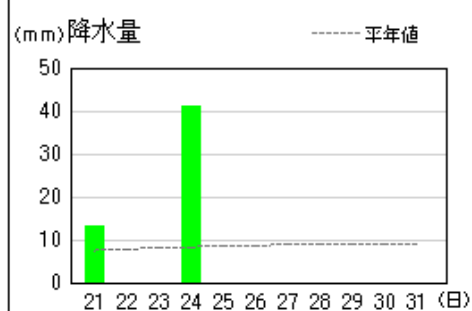
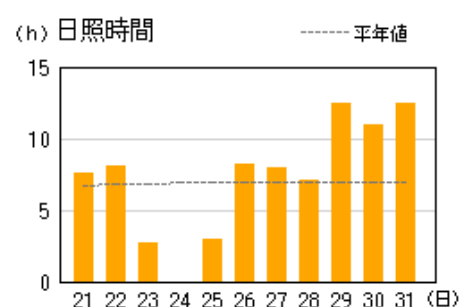
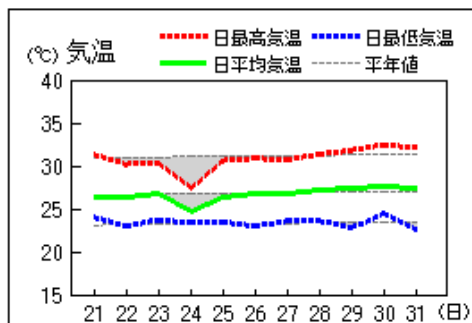
県内各地の旬平均気温は平年差-0.5℃～+0.8℃の平年並で、日向、宮崎、油津では平年より低く、西米良、加久藤では平年より高かった。旬降水量は2.5mm～134.0mm（平年比2%～121%）で平年より少ないか平年並で、高鍋、油津では平年より多かった。旬日照時間は平年比85%～129%で平年並で、加久藤、小林では平年より多かった。

宮崎市の旬平均気温は平年より低く、旬降水量は平年より少なく、旬日照時間は平年並だった。

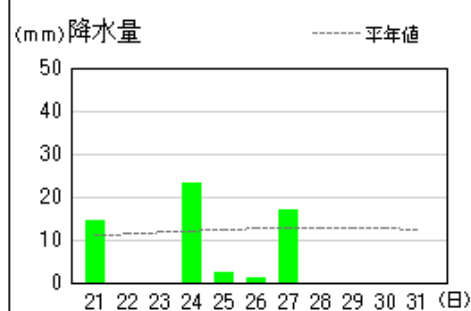
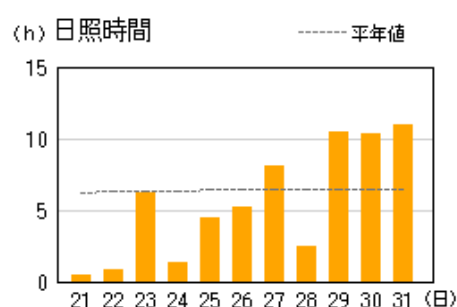
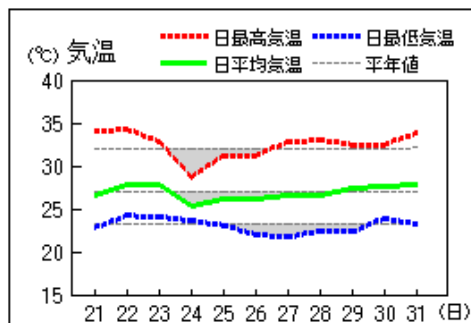
日々の天気概況	宮崎市の昼間の天気
21日 太平洋高気圧に覆われた。	晴時々曇
22日 太平洋高気圧に覆われた。	晴時々曇
23日 はじめ太平洋高気圧に覆われたが、次第に湿った空気の影響を受けた。	曇時々晴
24日 はじめ湿った空気の影響を受けたが、次第に太平洋高気圧に覆われた。	曇時々雨一時晴
25日 はじめ太平洋高気圧に覆われたが、次第に湿った空気の影響を受けた。	曇時々晴
26日 はじめ太平洋高気圧に覆われたが、次第に湿った空気の影響を受けた。	薄曇一時晴
27日 太平洋高気圧に覆われた。	晴一時薄曇
28日 はじめ太平洋高気圧に覆われたが、次第に湿った空気の影響を受けた。	曇時々晴一時雨
29日 太平洋高気圧に覆われた。	晴一時曇
30日 太平洋高気圧に覆われた。	晴後一時薄曇
31日 太平洋高気圧に覆われた。	晴

地上気象 気象経過図：2016年07月21日-2016年07月31日

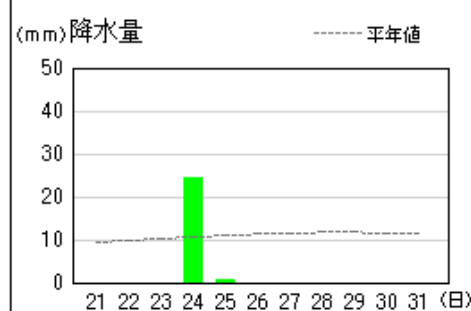
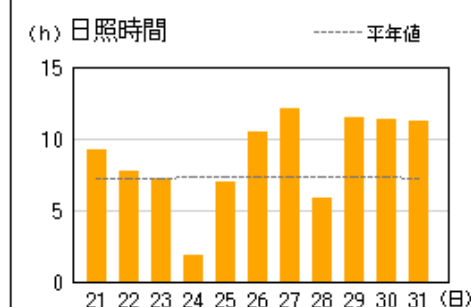
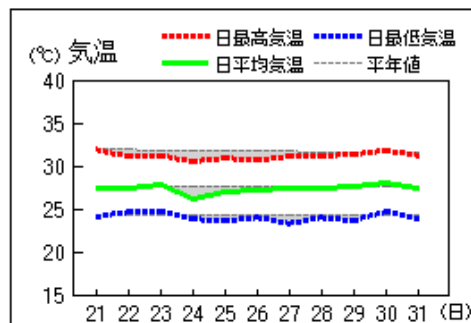
延岡



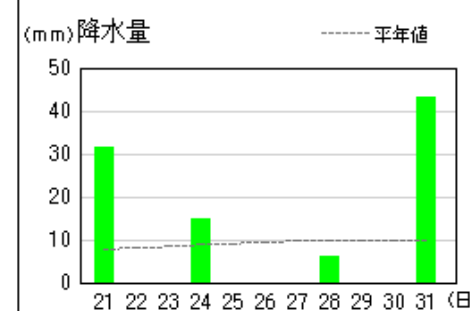
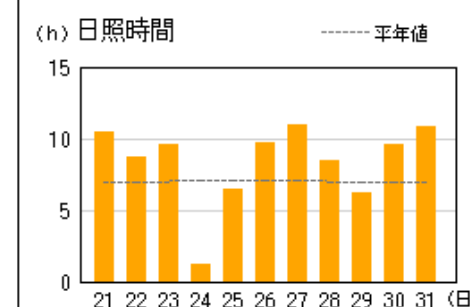
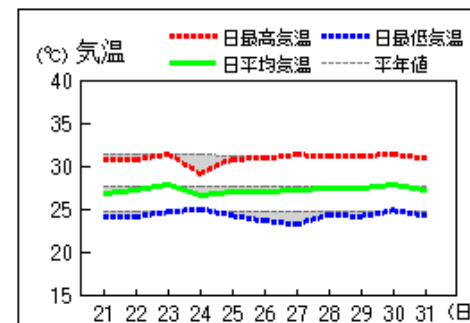
都城



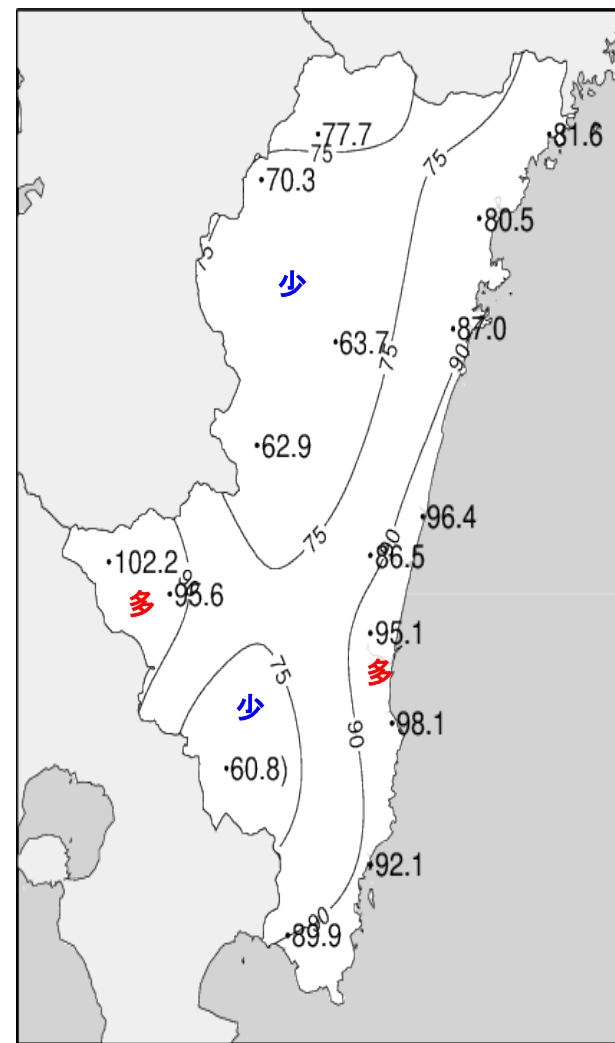
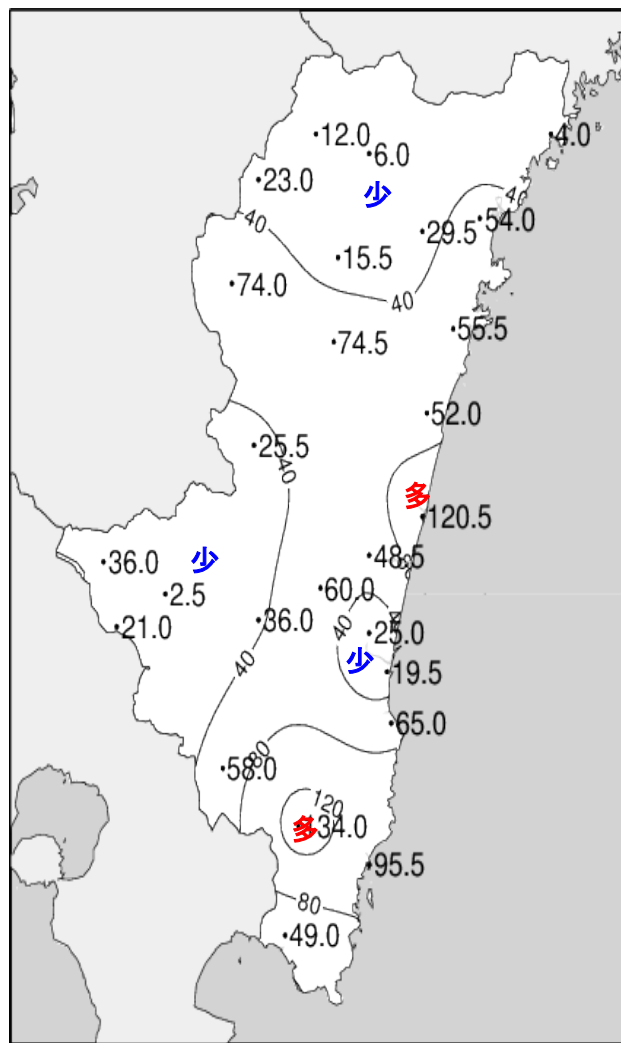
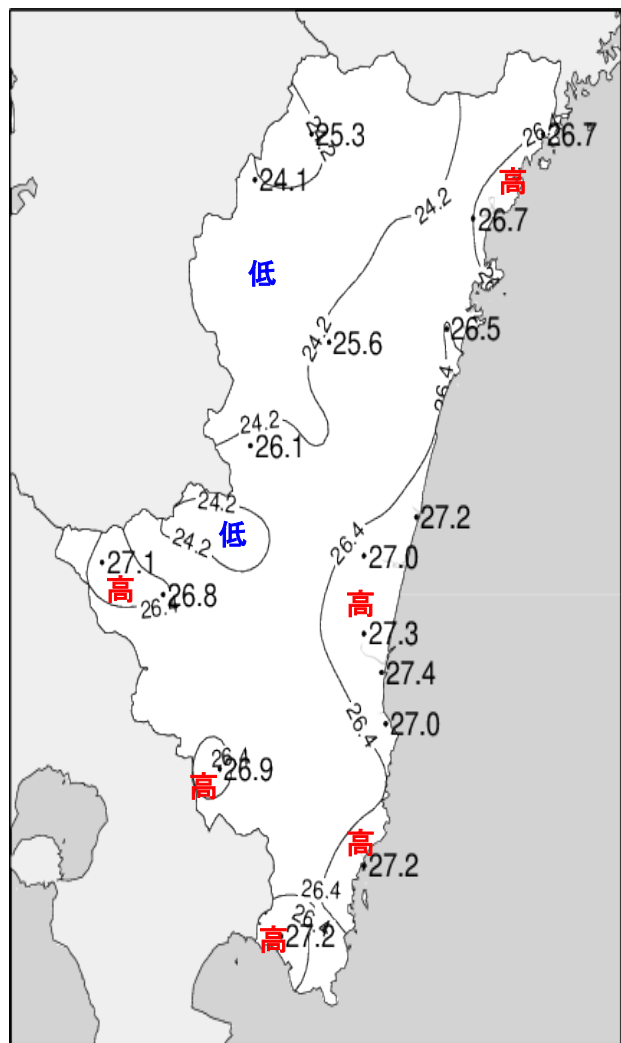
宮崎



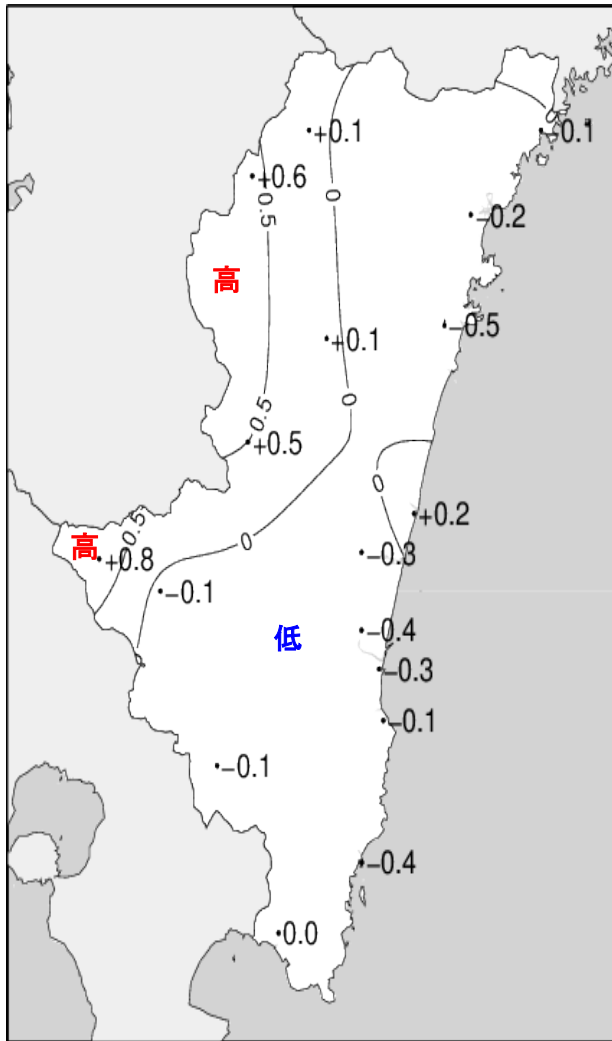
油津



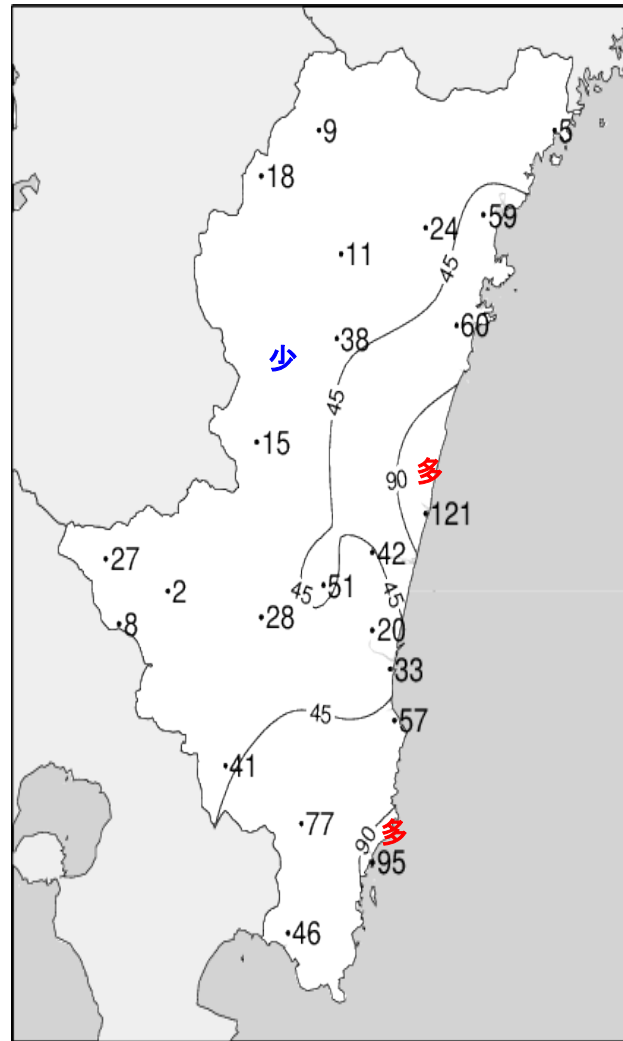
平成28年(2016年)7月下旬 気象分布図



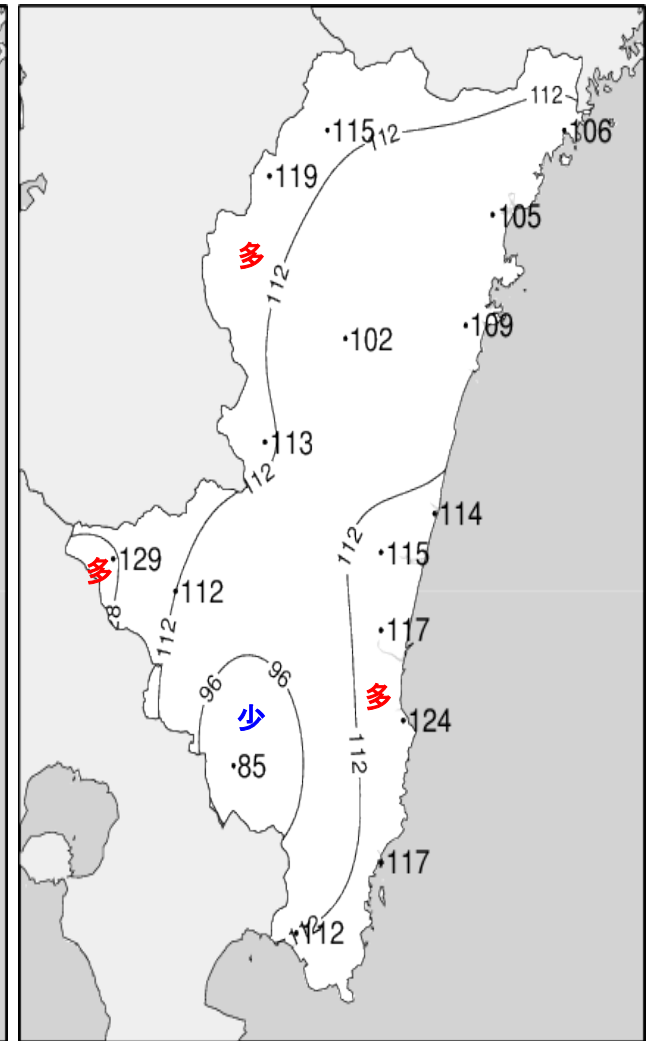
平成28年(2016年)7月下旬 気象分布図(平年差、平年比)



2016年7月下旬気温平年差(°C)



2016年7月下旬降水量平年比(%)



2016年7月下旬日照時間平年比(%)

地域気象観測旬報

2016年7月21日～31日 宮崎県 (87)

(1/5)

観測所名	高千穂									10℃以上積算気温				278
	気温(℃)			風向・風速(m/s)						降水量(mm)			日照 (h)	
	平均	最高	最低	平均	最多	最大	風向	瞬間	風向	日計	1時間	10分		
21	25.6	32.7	21.8	1.2	WNW	4.1	SW	8.5	NNW	2.5	2.5	2.0	7.3	
22	25.9	32.4	22.3	1.6	SW	4.8	SW	7.9	SW	0.0	0.0	0.0	8.1	
23	25.2	30.0	21.2	1.6	SE	3.9	SE	9.4	SE	0.0	0.0	0.0	8.6	
24	24.2	29.2	20.7	1.5	SSE	3.7	SSE	8.1	SE	0.0	0.0	0.0	2.2	
25	24.1	30.6	21.1	1.0	SSE	3.5	SSE	7.5	SE	9.5	6.0	2.5	2.3	
26	24.3	30.2	21.1	0.9	SSE	3.1	SSE	6.4	ESE	0.0	0.0	0.0	5.1	
27	25.4	31.3	22.1	1.1	SE	3.4	ESE	7.3	ESE	0.0	0.0	0.0	5.6	
28	26.1	31.6	22.6	1.7	SE	3.9	SE	8.5	SSE	0.0	0.0	0.0	9.1	
29	25.7	32.0	20.8	1.5	SE	4	SSE	8.1	SSE	0.0	0.0	0.0	10.8	
30	25.6	30.7	21.5	1.4	SE	3.6	SE	8.1	SE	0.0	0.0	0.0	8.6	
31	26.1	33.1	21.0	1.2	SE	3.5	SE	6.9	SE	0.0	0.0	0.0	10.0	
前半旬	25.0	31.0	21.4	1.4	SE					12.0			28.5	
後半旬	25.5	31.5	21.5	1.3	SE					0.0			49.2	
旬	25.3	31.3	21.5	1.3	SE					12.0			77.7	
平年差/比	+0.1	+0.6	+0.1							9			115	

観測所名	古江									10℃以上積算気温				294
	気温(℃)			風向・風速(m/s)						降水量(mm)			日照 (h)	
	平均	最高	最低	平均	最多	最大	風向	瞬間	風向	日計	1時間	10分		
21	26.8	31.4	23.5	2.0	N	3.9	S	5.6	S	0.5	0.5	0.5	7.9	
22	26.4	31.4	23.2	2.0	N	4.2	S	5.4	S	0.0	0.0	0.0	9.3	
23	26.6	29.9	23.5	1.5	N	3.7	SSW	7.1	S	0.0	0.0	0.0	2.6	
24	25.7	29.7	24.2	1.4	NNE	3.7	NE	6.5	NE	3.5	1.0	1.0	1.6	
25	26.6	30.3	24.0	1.7	NNE	5.1	S	7.3	S	0.0	0.0	0.0	4.7	
26	26.4	30.1	22.8	1.9	NNE	4	S	5.6	S	0.0	0.0	0.0	10.4	
27	26.2	29.9	23.1	1.8	NNE	3.5	SW	5.1	SSE	0.0	0.0	0.0	4.5	
28	26.8	31.4	23.1	1.9	NNE	4.3	S	6.2	S	0.0	0.0	0.0	5.5	
29	27.4	31.7	23.3	2.0	NNE	4	SSE	5.5	S	0.0	0.0	0.0	11.8	
30	27.7	32.8	24.2	2.1	NNE	4.8	S	6.3	S	0.0	0.0	0.0	11.7	
31	27.1	31.3	23.4	2.5	N	3.9	S	6.1	SSE	0.0	0.0	0.0	11.6	
前半旬	26.4	30.5	23.7	1.7	N					4.0			26.1	
後半旬	26.9	31.2	23.3	2.0	NNE					0.0			55.5	
旬	26.7	30.9	23.5	1.9	NNE					4.0			81.6	
平年差/比	-0.1	+0.3	-0.1							5			106	

観測所名	鞍岡									10℃以上積算気温				265
	気温(℃)			風向・風速(m/s)						降水量(mm)			日照 (h)	
	平均	最高	最低	平均	最多	最大	風向	瞬間	風向	日計	1時間	10分		
21	24.6	31.2	19.9	1.0	WSW	2.2	NE	4.8	S	0.0	0.0	0.0	10.8	
22	24.4	31.2	19.2	0.9	WSW	2.2	SW	4.7	NE	0.0	0.0	0.0	9.4	
23	24.5	30.4	19.5	1.1	SW	3.1	SW	6.2	SSW	0.0	0.0	0.0	5.3	
24	23.9	28.5	18.9	1.1	SW	3	SW	6.5	SSW	0.0	0.0	0.0	3.2	
25	22.6	28.4	19.5	1.0	WSW	3.1	SW	5.0	SW	5.0	4.5	2.5	1.1	
26	23.1	29.3	19.1	0.8	WSW	2.2	ENE	5.2	ESE	10.5	9.0	6.0	4.8	
27	24.3	29.9	20.9	0.7	WSW	2.4	ENE	4.6	ENE	0.0	0.0	0.0	4.5	
28	24.2	30.9	21.2	1.0	SW	2.9	SW	5.9	SW	7.5	7.0	5.5	6.0	
29	24.3	31.1	18.6	1.2	WSW	3.5	NE	6.4	NE	0.0	0.0	0.0	9.1	
30	24.4	30.3	19.7	1.0	W	2.7	NE	5.4	NNE	0.0	0.0	0.0	6.1	
31	24.9	31.7	18.5	1.1	WSW	2.7	NE	6.9	NE	0.0	0.0	0.0	10.0	
前半旬	24.0	29.9	19.4	1.0	WSW					5.0			29.8	
後半旬	24.2	30.5	19.7	1.0	WSW					18.0			40.5	
旬	24.1	30.3	19.5	1.0	WSW					23.0			70.3	
平年差/比	+0.6	+1.3	+0.2							18			119	

観測所名	延岡									10℃以上積算気温				294
	気温(℃)			風向・風速(m/s)						降水量(mm)			日照 (h)	
	平均	最高	最低	平均	最多	最大	風向	瞬間	風向	日計	1時間	10分		
21	26.4	31.3	24.0	1.8	W	4.4	ESE	7.0	ESE	13.0	8.0	3.0	7.6	
22	26.4	30.2	23.0	1.7	W	4.2	ESE	6.6	ESE	0.0	0.0	0.0	8.1	
23	26.8	30.3	23.7	2.3	E	4.2	E	7.6	E	0.0	0.0	0.0	2.7	
24	24.7	27.4	23.4	1.8	W	4.3	E	5.9	E	41.0	13.0	5.0	0.0	
25	26.4	30.6	23.5	2.2	WSW	4.5	SE	8.4	SE	0.0	0.0	0.0	3.0	
26	26.7	30.9	23.0	2.1	W	4.1	SE	7.2	ESE	0.0	0.0	0.0	8.2	
27	26.8	30.7	23.6	1.9	W	4.8	ESE	7.9	ENE	0.0	0.0	0.0	8.0	
28	27.1	31.4	23.6	2.0	W	5.4	E	8.0	E	0.0	0.0	0.0	7.1	
29	27.4	31.8	22.8	2.2	W	4.4	E	7.6	E	0.0	0.0	0.0	12.4	
30	27.6	32.5	24.4	2.2	W	4.8	E	7.7	E	0.0	0.0	0.0	11.0	
31	27.3	32.1	22.6	2.2	W	3.9	E	6.4	ESE	0.0	0.0	0.0	12.4	
前半旬	26.1	30.0	23.5	2.0	W					54.0			21.4	
後半旬	27.2	31.6	23.3	2.1	W					0.0			59.1	
旬	26.7	30.8	23.4	2.0	W					54.0			80.5	
平年差/比	-0.2	-0.4	0.0							59			105	

地域気象観測旬報

2016年7月21日～31日 宮崎県 (87)
(2/5)

観測所名	日向										10℃以上積算気温			292
	気温(℃)			風向・風速(m/s)						降水量(mm)			日照(h)	
	平均	最高	最低	平均	最多	最大	風向	瞬間	風向	日計	1時間	10分		
21	27.1	31.7	24.0	1.1	W	3	ESE	5.9	ESE	0.0	0.0	0.0	9.8	
22	26.2	31.2	22.7	1.0	SE	3.9	ESE	7.5	ESE	0.0	0.0	0.0	7.6	
23	26.5	30.4	23.8	1.1	W	2.5	SE	6.2	E	0.0	0.0	0.0	2.8	
24	24.9	27.2	23.6	1.2	W	2.6	SSW	5.6	ENE	55.5	35.0	12.0	0.5	
25	26.0	30.5	23.2	1.4	W	3	SE	6.4	E	0.0	0.0	0.0	5.0	
26	26.3	30.7	23.0	1.4	WNW	3.2	ESE	6.5	SE	0.0	0.0	0.0	9.7	
27	26.5	30.7	23.4	1.2	W	3.1	SE	5.7	ESE	0.0	0.0	0.0	8.7	
28	26.7	31.8	23.4	1.2	W	3.2	SE	7.4	E	0.0	0.0	0.0	7.9	
29	27.1	32.0	23.4	1.4	WNW	2.5	ESE	6.2	E	0.0	0.0	0.0	12.5	
30	27.2	32.3	24.1	1.4	W	2.9	SE	5.5	SE	0.0	0.0	0.0	9.9	
31	27.1	32.3	23.1	1.5	W	3.3	SE	6.3	E	0.0	0.0	0.0	12.6	
前半旬	26.1	30.2	23.5	1.2	W					55.5			25.7	
後半旬	26.8	31.6	23.4	1.4	W					0.0			61.3	
旬	26.5	31.0	23.4	1.3	W					55.5			87.0	
平年差/比	-0.5	-0.6	-0.1							60			109	

観測所名	神門										10℃以上積算気温			281
	気温(℃)			風向・風速(m/s)						降水量(mm)			日照(h)	
	平均	最高	最低	平均	最多	最大	風向	瞬間	風向	日計	1時間	10分		
21	26.6	33.8	22.5	0.7	ESE	2.7	SSE	5.0	SSE	0.0	0.0	0.0	6.8	
22	26.6	34.5	22.2	0.8	SSE	2.8	SSE	6.9	SSE	0.0	0.0	0.0	7.8	
23	25.6	31.1	22.7	0.7	SSE	3.1	SSE	7.3	SSE	0.0	0.0	0.0	2.6	
24	23.6	27.4	21.2	0.3	SSE	1.8	SE	3.8	SSE	10.5	4.0	1.5	0.1	
25	24.6	31.8	22.0	0.5	E	2.2	NNE	6.7	N	63.0	48.0	10.5	4.6	
26	24.8	31.5	20.6	0.4	NNW	2	SSE	4.5	E	1.0	1.0	0.5	6.3	
27	26.0	32.2	22.8	0.5	SSE	2	ESE	4.7	E	0.0	0.0	0.0	3.5	
28	26.2	32.9	21.8	0.7	SSE	2.9	SSE	6.6	S	0.0	0.0	0.0	6.5	
29	25.7	32.9	20.1	0.7	SE	2.9	SSE	5.9	SSE	0.0	0.0	0.0	9.2	
30	25.8	32.5	20.9	0.7	SSE	2.7	SSE	5.6	E	0.0	0.0	0.0	6.1	
31	25.9	33.7	19.5	0.7	SSE	2.5	SSE	5.9	SSE	0.0	0.0	0.0	10.2	
前半旬	25.4	31.7	22.1	0.6	SSE					73.5			21.9	
後半旬	25.7	32.6	21.0	0.6	SSE					1.0			41.8	
旬	25.6	32.2	21.5	0.6	SSE					74.5			63.7	
平年差/比	+0.1	+0.6	+0.3							38			102	

観測所名	西米良										10℃以上積算気温			288
	気温(℃)			風向・風速(m/s)						降水量(mm)			日照(h)	
	平均	最高	最低	平均	最多	最大	風向	瞬間	風向	日計	1時間	10分		
21	26.2	34.8	22.0	0.9	NNE	3.7	W	6.5	WSW	0.0	0.0	0.0	6.6	
22	27.5	35.7	22.3	1.1	WSW	3.5	WSW	5.8	W	0.0	0.0	0.0	7.1	
23	26.5	32.0	23.4	1.2	WSW	3.9	SW	6.7	SW	0.0	0.0	0.0	4.1	
24	24.7	30.4	22.2	0.8	W	3.9	SW	6.8	WSW	7.5	4.5	2.5	2.0	
25	25.0	31.7	22.1	0.7	WSW	3.7	WSW	6.0	SW	18.0	14.5	4.0	3.8	
26	25.5	31.9	21.1	0.8	WSW	3.2	WSW	4.9	W	0.0	0.0	0.0	6.1	
27	26.5	33.2	23.3	0.8	WSW	3	WSW	6.0	WSW	0.0	0.0	0.0	4.9	
28	26.6	34.1	22.5	1.3	WSW	4.9	WSW	7.9	WSW	0.0	0.0	0.0	8.2	
29	26.3	33.1	20.7	1.2	WSW	3.8	WSW	7.6	SW	0.0	0.0	0.0	7.6	
30	26.4	32.0	22.0	1.1	WSW	4.8	W	6.7	WSW	0.0	0.0	0.0	4.1	
31	26.4	34.2	20.2	1.1	WSW	3.3	WSW	5.5	W	0.0	0.0	0.0	8.4	
前半旬	26.0	32.9	22.4	0.9	WSW					25.5			23.6	
後半旬	26.3	33.1	21.6	1.1	WSW					0.0			39.3	
旬	26.1	33.0	22.0	1.0	WSW					25.5			62.9	
平年差/比	+0.5	+1.4	+0.5							15			113	

観測所名	高鍋										10℃以上積算気温			300
	気温(℃)			風向・風速(m/s)						降水量(mm)			日照(h)	
	平均	最高	最低	平均	最多	最大	風向	瞬間	風向	日計	1時間	10分		
21	27.4	30.3	24.2	1.6	ENE	3.6	ESE	5.9	ESE	0.0	0.0	0.0	9.9	
22	27.1	30.9	23.6	1.7	ENE	3.4	ENE	6.0	ENE	0.0	0.0	0.0	8.0	
23	27.6	31.3	24.5	2.0	NE	4.7	NE	7.6	NE	0.0	0.0	0.0	7.7	
24	26.0	31.7	24.0	1.6	NW	4	NE	6.9	NE	120.5	42.5	11.0	3.5	
25	26.7	29.6	23.7	1.3	SE	3.4	ESE	6.0	ESE	0.0	0.0	0.0	6.1	
26	27.0	30.1	24.0	1.9	SE	4.3	SE	6.1	SE	0.0	0.0	0.0	10.9	
27	27.1	30.4	24.1	1.7	WNW	4	SE	5.7	SE	0.0	0.0	0.0	9.0	
28	27.5	31.0	24.4	1.6	NW	3.6	ENE	6.2	ENE	0.0	0.0	0.0	5.9	
29	27.8	31.2	24.3	1.7	ENE	3.3	ENE	5.5	ENE	0.0	0.0	0.0	12.5	
30	27.8	31.2	24.6	1.7	NE	3.5	ENE	6.0	ENE	0.0	0.0	0.0	10.4	
31	27.5	31.2	24.1	1.7	NW	3.6	NE	5.9	E	0.0	0.0	0.0	12.5	
前半旬	27.0	30.8	24.0	1.6	NW					120.5			35.2	
後半旬	27.5	30.9	24.3	1.7	NW					0.0			61.2	
旬	27.2	30.8	24.1	1.7	NW					120.5			96.4	
平年差/比	+0.2	-0.1	+0.3							121			114	

地域気象観測旬報

2016年7月21日～31日 宮崎県 (87)

(3/5)

観測所名	加久藤									10℃以上積算気温			299
	気温(℃)			風向・風速(m/s)					降水量(mm)			日照 (h)	
	平均	最高	最低	平均	最多	最大	風向	瞬間	風向	日計	1時間		
21	27.2	33.7	21.9	1.4	WSW	3.8	WSW	6.7	WSW	0.0	0.0	0.0	10.5
22	27.4	34.3	22.1	1.5	ENE	3.2	ENE	7.5	E	0.0	0.0	0.0	9.4
23	27.9	33.9	24.4	2.1	E	4.1	ESE	8.2	SE	0.0	0.0	0.0	7.5
24	26.9	33.3	22.0	2.0	E	4.2	E	9.2	ESE	0.0	0.0	0.0	8.6
25	26.3	34.0	22.7	1.6	E	4.8	W	8.5	W	32.5	30.5	10.0	7.0
26	25.3	33.5	21.1	0.8	WNW	1.9	WNW	3.6	E	3.5	2.5	1.0	7.5
27	27.0	34.2	22.2	1.1	ENE	3.4	ENE	5.7	NE	0.0	0.0	0.0	8.2
28	28.1	35.3	22.7	2.0	E	4.6	ESE	9.3	ESE	0.0	0.0	0.0	11.3
29	27.6	34.4	21.6	2.2	ENE	4.2	ESE	8.5	ESE	0.0	0.0	0.0	10.8
30	27.3	33.3	22.0	1.9	E	3.7	ESE	7.9	E	0.0	0.0	0.0	10.0
31	27.5	35.3	20.1	1.6	E	3.4	ESE	7.1	ESE	0.0	0.0	0.0	11.4
前半旬	27.1	33.8	22.6	1.7	E					32.5			43.0
後半旬	27.1	34.3	21.6	1.6	E					3.5			59.2
旬	27.1	34.1	22.1	1.7	E					36.0			102.2
平年差/比	+0.8	+2.2	+0.1							27			129

観測所名	西都									10℃以上積算気温			297
	気温(℃)			風向・風速(m/s)					降水量(mm)			日照 (h)	
	平均	最高	最低	平均	最多	最大	風向	瞬間	風向	日計	1時間		
21	27.1	32.2	23.2	1.8	ESE	5	ESE	7.4	ESE	0.0	0.0	0.0	9.9
22	26.7	31.4	22.7	1.8	E	5.3	ESE	7.7	ESE	0.0	0.0	0.0	8.1
23	27.3	31.3	23.6	2.3	E	4.9	ESE	7.1	E	0.0	0.0	0.0	3.8
24	25.4	30.5	22.8	2.1	WNW	5.5	E	8.5	E	48.5	31.5	10.0	2.4
25	26.6	31.9	23.0	1.8	WNW	4.5	ESE	6.9	E	0.0	0.0	0.0	6.4
26	26.9	32.2	23.2	1.9	WNW	4.3	ESE	6.8	SE	0.0	0.0	0.0	10.8
27	27.0	32.2	22.7	1.8	ESE	4.7	E	7.4	E	0.0	0.0	0.0	9.4
28	27.0	32.1	23.2	2.1	WNW	5.5	ESE	8.0	ESE	0.0	0.0	0.0	3.7
29	27.4	32.7	22.6	2.1	WNW	4.8	ESE	8.0	ESE	0.0	0.0	0.0	11.0
30	27.8	33.1	23.5	2.2	WNW	5.1	ESE	7.7	E	0.0	0.0	0.0	9.6
31	27.4	32.7	23.0	2.1	WNW	4.4	ESE	7.0	E	0.0	0.0	0.0	11.4
前半旬	26.6	31.5	23.1	2.0	WNW					48.5			30.6
後半旬	27.3	32.5	23.0	2.0	WNW					0.0			55.9
旬	27.0	32.0	23.0	2.0	WNW					48.5			86.5
平年差/比	-0.3	-0.2	-0.4							42			115

観測所名	小林									10℃以上積算気温			295
	気温(℃)			風向・風速(m/s)					降水量(mm)			日照 (h)	
	平均	最高	最低	平均	最多	最大	風向	瞬間	風向	日計	1時間		
21	27.4	34.5	22.5	2.0	WNW	4.6	SSE	7.5	NNW	0.0	0.0	0.0	11.4
22	27.4	34.7	22.5	2.3	WNW	4.9	SSE	8.1	WNW	0.0	0.0	0.0	10.5
23	26.9	31.5	24.2	2.5	SSE	5.2	SE	9.0	SE	0.0	0.0	0.0	4.3
24	25.5	30.5	22.1	1.6	SSE	5	SSE	8.5	SE	2.5	1.5	1.5	4.3
25	26.0	31.9	22.8	1.6	SE	4.2	SE	6.9	SE	0.0	0.0	0.0	5.7
26	26.3	31.9	21.8	1.7	SSE	4.9	ENE	6.9	ESE	0.0	0.0	0.0	9.0
27	27.3	33.3	22.7	1.8	SSE	4.6	SE	8.1	SE	0.0	0.0	0.0	10.2
28	27.2	33.2	23.0	2.5	SSE	6.5	SE	9.5	SE	0.0	0.0	0.0	10.4
29	26.9	33.2	22.8	2.6	SSE	5.6	SE	9.6	SE	0.0	0.0	0.0	10.3
30	26.6	32.3	22.4	2.2	SSE	5.4	SSE	9.1	SSE	0.0	0.0	0.0	8.5
31	27.0	32.9	20.7	2.1	SSE	5	SSE	8.0	S	0.0	0.0	0.0	11.0
前半旬	26.6	32.6	22.8	2.0	SSE					2.5			36.2
後半旬	26.9	32.8	22.2	2.2	SSE					0.0			59.4
旬	26.8	32.7	22.5	2.1	SSE					2.5			95.6
平年差/比	-0.1	+0.1	-0.4							2			112

観測所名	宮崎									10℃以上積算気温			301
	気温(℃)			風向・風速(m/s)					降水量(mm)			日照 (h)	
	平均	最高	最低	平均	最多	最大	風向	瞬間	風向	日計	1時間		
21	27.4	31.9	24.1	2.6	WNW	5.6	ESE	7.6	ESE	0.0	0.0	0.0	9.2
22	27.3	31.1	24.6	2.6	E	5.7	E	8.8	E	0.0	0.0	0.0	7.7
23	27.9	31.2	24.7	3.0	E	5.9	E	8.8	E	0.0	0.0	0.0	7.2
24	26.1	30.5	23.8	2.5	NE	6.2	E	9.2	E	24.5	18.0	7.0	1.8
25	26.9	30.9	23.6	2.4	WNW	5.8	ESE	8.9	ESE	0.5	0.5	0.5	6.9
26	27.2	30.7	24.0	2.7	WNW	6.8	ESE	9.2	ESE	0.0	0.0	0.0	10.5
27	27.3	31.1	23.3	2.6	ESE	6	ESE	8.5	ESE	0.0	0.0	0.0	12.1
28	27.4	31.2	24.0	2.8	WNW	5.9	E	8.9	E	0.0	0.0	0.0	5.8
29	27.6	31.3	23.6	2.8	E	5.9	E	8.2	ESE	0.0	0.0	0.0	11.4
30	28.0	31.8	24.7	2.8	E	5.4	ENE	7.8	ENE	0.0	0.0	0.0	11.3
31	27.5	31.2	23.8	2.6	WNW	4.8	ESE	7.3	ESE	0.0	0.0	0.0	11.2
前半旬	27.1	31.1	24.2	2.6	WNW					25.0			32.8
後半旬	27.5	31.2	23.9	2.7	WNW					0.0			62.3
旬	27.3	31.2	24.0	2.7	WNW					25.0			95.1
平年差/比	-0.4	-0.6	-0.3							20			117

地域気象観測旬報

2016年7月21日～31日 宮崎県 (87)
(4/5)

観測所名	青島									10℃以上積算気温				297
	気温(℃)			風向・風速(m/s)					降水量(mm)			日照(h)		
	平均	最高	最低	平均	最多	最大	風向	瞬間	風向	日計	1時間		10分	
21	26.8	30.1	24.3	1.8	E	4.4	E	7.0	E	10.5	10.0	4.0	10.2	
22	26.7	30.0	23.9	1.5	E	4.6	E	7.3	E	0.0	0.0	0.0	7.2	
23	27.5	29.9	24.2	1.6	ENE	2.8	ENE	4.9	ENE	0.0	0.0	0.0	8.9	
24	26.1	29.5	24.6	1.5	WNW	4.4	N	8.6	N	51.5	20.0	7.0	1.0	
25	26.7	30.5	23.9	1.4	WNW	3.8	E	6.6	SSE	2.0	1.5	0.5	7.1	
26	26.7	30.2	23.8	1.6	WNW	4.3	E	7.5	SE	0.0	0.0	0.0	10.7	
27	26.8	30.6	22.9	1.6	WSW	3.9	E	6.9	E	0.0	0.0	0.0	11.9	
28	27.1	30.9	24.3	1.6	ESE	3.8	E	6.0	ENE	1.0	1.0	1.0	7.7	
29	27.2	30.2	24.3	1.6	ENE	3	ENE	5.2	E	0.0	0.0	0.0	11.1	
30	27.6	30.4	25.2	1.6	ENE	2.8	ENE	4.8	ENE	0.0	0.0	0.0	10.4	
31	27.3	30.3	24.1	1.8	W	3.1	ESE	5.3	E	0.0	0.0	0.0	11.9	
前半旬	26.8	30.0	24.2	1.6	WNW					64.0			34.4	
後半旬	27.1	30.4	24.1	1.6	WNW					1.0			63.7	
旬	27.0	30.2	24.1	1.6	WNW					65.0			98.1	
平年差/比	-0.1	-0.9	+0.1							57			124	

観測所名	赤江									10℃以上積算気温				301
	気温(℃)			風向・風速(m/s)					降水量(mm)			日照(h)		
	平均	最高	最低	平均	最多	最大	風向	瞬間	風向	日計	1時間		10分	
21	27.1	30.4	24.3	2.4	E	3.9	E	6.7	NNW	0.5	0.5	0.5		
22	27.4	30.4	24.7	2.5	NE	4.4	NE	7.2	NNE	0.0	0.0	0.0		
23	28.0	30.7	24.9	3.0	NE	4.8	NE	8.2	NNE	0.0	0.0	0.0		
24	26.4	29.3	24.5	3.1	NNE	8.3	NE	12.9	NE	18.5	6.0	2.5		
25	27.0	30.3	24.1	2.5	SE	4.7	SE	6.2	SE	0.5	0.5	0.5		
26	27.1	30.3	24.2	2.9	W	5.9	SE	7.7	SSE	0.0	0.0	0.0		
27	27.3	30.9	23.5	2.6	SE	4.4	SE	5.7	SE	0.0	0.0	0.0		
28	27.5	31.0	24.0	2.7	W	4.9	NE	6.7	NE	0.0	0.0	0.0		
29	27.8	30.8	24.2	2.7	NE	4.7	E	6.7	NE	0.0	0.0	0.0		
30	28.2	30.8	25.5	3.0	NE	5	NE	7.7	NNE	0.0	0.0	0.0		
31	27.6	30.8	24.9	2.7	WNW	4.1	NE	7.2	NNE	0.0	0.0	0.0		
前半旬	27.2	30.2	24.5	2.7	NE					19.5				
後半旬	27.6	30.8	24.4	2.8	W					0.0				
旬	27.4	30.5	24.4	2.7	NE					19.5				
平年差/比	-0.3	-0.9	-0.4							33				

観測所名	都城									10℃以上積算気温				296
	気温(℃)			風向・風速(m/s)					降水量(mm)			日照(h)		
	平均	最高	最低	平均	最多	最大	風向	瞬間	風向	日計	1時間		10分	
21	26.6	34.0	22.8	1.4	WNW	5.1	S	9.0	SW	14.5	12.0	6.0	0.5]	
22	27.8	34.3	24.2	1.7	NNE	4.2	NNE	7.0	N	0.0	0.0	0.0	0.8]	
23	27.8	32.8	24.1	2.7	NNE	5.4	NNE	8.6	NNE	0.0	0.0	0.0	6.2	
24	25.3	28.7	23.6	2.1	NNE	4.6	NNE	6.6	NNE	23.0	10.5	3.5	1.3	
25	26.2	31.2	23.1	1.5	NNE	4.3	S	6.6	S	2.5	2.0	2.0	4.5	
26	26.1	31.2	22.0	1.5	ESE	4.8	S	7.2	SSW	1.0	1.0	0.5	5.2	
27	26.6	32.8	21.7	1.5	ESE	5.4	ENE	8.1	ENE	17.0	17.0	6.5	8.1	
28	26.5	33.0	22.4	1.7	ENE	4.2	ENE	7.8	N	0.0	0.0	0.0	2.4	
29	27.3	32.5	22.3	2.6	NE	5.1	NE	8.4	NE	0.0	0.0	0.0	10.5	
30	27.6	32.5	23.9	2.6	NE	5.6	NE	9.7	NE	0.0	0.0	0.0	10.3	
31	27.9	33.8	23.2	2.2	NNE	4.4	NNE	8.1	NNE	0.0	0.0	0.0	11.0	
前半旬	26.7	32.2	23.6	1.9	NNE					40.0			13.3]	
後半旬	27.0	32.6	22.6	2.0	NE					18.0			47.5	
旬	26.9	32.4	23.0	2.0	NNE					58.0			60.8)	
平年差/比	-0.1	+0.4	-0.3							41			85	

観測所名	油津									10℃以上積算気温				299
	気温(℃)			風向・風速(m/s)					降水量(mm)			日照(h)		
	平均	最高	最低	平均	最多	最大	風向	瞬間	風向	日計	1時間		10分	
21	26.8	30.7	24.1	2.8	WNW	4.4	E	8.1	NNE	31.5	31.5	22.5	10.5	
22	27.1	30.7	24.1	2.5	E	4.5	E	6.8	E	0.0	0.0	0.0	8.7	
23	27.9	31.4	24.6	2.6	ENE	5.4	ENE	7.9	ENE	0.0	0.0	0.0	9.6	
24	26.6	29.1	25.0	2.7	NW	6.9	ESE	10.2	ESE	15.0	7.5	3.5	1.2	
25	26.9	30.8	24.2	2.2	WNW	3.4	WNW	4.9	ESE	0.0	0.0	0.0	6.4	
26	26.9	30.9	23.6	2.5	WNW	3.8	WNW	5.3	WNW	0.0	0.0	0.0	9.7	
27	27.1	31.3	23.2	2.9	WNW	4.2	WNW	6.2	WNW	0.0	0.0	0.0	10.9	
28	27.4	31.1	24.3	3.1	E	6.1	E	8.8	ENE	6.0	3.5	3.0	8.5	
29	27.3	31.2	24.1	2.7	ENE	6.9	ENE	10.5	ENE	0.0	0.0	0.0	6.2	
30	27.8	31.3	24.8	2.9	ENE	5.5	ENE	8.3	ENE	0.0	0.0	0.0	9.6	
31	27.1	30.9	24.2	2.9	E	5.2	E	7.4	E	43.0	28.0	11.0	10.8	
前半旬	27.1	30.5	24.4	2.6	E					46.5			36.4	
後半旬	27.3	31.1	24.0	2.8	WNW					49.0			55.7	
旬	27.2	30.9	24.2	2.7	WNW					95.5			92.1	
平年差/比	-0.4	-0.3	-0.5							95			117	

地域気象観測旬報

2016年7月21日～31日 宮崎県 (87)
(5/5)

観測所名	串間										10℃以上積算気温			299	
	気温(℃)			風向・風速(m/s)							降水量(mm)				日照 (h)
	平均	最高	最低	平均	最多	最大	風向	瞬間	風向	日計	1時間	10分			
21	27.0	32.0	23.1	1.4	NE	3.4	SW	6.2	SW	0.0	0.0	0.0	9.4		
22	27.8	31.8	24.4	2.0	NE	4.4	NE	7.4	NE	0.0	0.0	0.0	8.7		
23	28.2	<u>32.6</u>	25.1	2.8	ENE	5.6	ENE	9.1	E	0.0	0.0	0.0	7.5		
24	26.0	30.2	23.5	1.4	NE	4.3	ENE	7.5	NE	<u>48.0</u>	<u>15.5</u>	<u>7.5</u>	2.7		
25	26.9	31.4	23.4	1.7	NE	3.7	ESE	5.7	SE	0.5	0.5	0.5	8.1		
26	26.6	31.4	22.7	1.8	NE	4	ENE	6.3	NE	0.0	0.0	0.0	8.9		
27	26.3)	32.4)	<u>21.8)</u>	1.6)	NE)	3.4)	SW)	6.0)	WSW)	0.0	0.0)	0.0)	7.1		
28	27.1	31.9	23.5	2.4	ENE	5.5	E	8.7	E	0.5	0.5	0.5	4.9		
29	27.2	31.6	23.7	2.7	NE	5.9	ENE	<u>10.6</u>	NE	0.0	0.0	0.0	9.8		
30	27.9	31.9	24.1	3.1	NE	<u>6.2</u>	ENE	10.2	ENE	0.0	0.0	0.0	11.9		
31	27.7	32.4	24.0	2.3	NE	4.8	E	8.1	ENE	0.0	0.0	0.0	10.9		
前半旬	27.2	31.6	23.9	1.9	NE					48.5			36.4		
後半旬	27.1	31.9	23.3	2.3	NE)					0.5			53.5		
旬	27.2	31.8	23.6	2.1	NE)					49.0			89.9		
平年差/比	0.0	+0.3	-0.1							46			112		

地域雨量観測旬報

2016年7月21日～31日 宮崎県(87)

(1/1)

観測所名	日之影				諸塚				北方				椎葉				都農				えびの			
	降水量(mm)				降水量(mm)				降水量(mm)				降水量(mm)				降水量(mm)				降水量(mm)			
	日計	平年比	最大1時間	最大10分間	日計	平年比	最大1時間	最大10分間	日計	平年比	最大1時間	最大10分間	日計	平年比	最大1時間	最大10分間	日計	平年比	最大1時間	最大10分間	日計	平年比	最大1時間	最大10分間
21	0.5		0.5	0.5	0.5		0.5	0.5	0.0		0.0	0.0	0.0		0.0	0.0	0.0		0.0	0.0	0.0		0.0	0.0
22	0.0		0.0	0.0	0.0		0.0	0.0	0.0		0.0	0.0	0.0		0.0	0.0	0.0		0.0	0.0	0.0		0.0	0.0
23	0.0		0.0	0.0	0.0		0.0	0.0	0.0		0.0	0.0	0.0		0.0	0.0	0.0		0.0	0.0	0.0		0.0	0.0
24	0.5		0.5	0.5	0.0		0.0	0.0	29.0		21.0	6.0	0.0		0.0	0.0	52.0		27.0	8.0	3.0		1.5	0.5
25	4.5		4.0	1.5	15.0		13.5	10.5	0.5		0.5	0.5	6.0		3.5	1.0	0.0		0.0	0.0	18.0		10.5	4.5
半旬計/最大	5.5	//	4.0	1.5	15.5	26	13.5	10.5	29.5	57	21.0	6.0	6.0	//	3.5	1.0	52.0	//	27.0	8.0	21.0	17	10.5	4.5
26	0.5		0.5	0.5	0.0		0.0	0.0	0.0		0.0	0.0	66.0		33.0	8.0	0.0		0.0	0.0	0.0		0.0	0.0
27	0.0		0.0	0.0	0.0		0.0	0.0	0.0		0.0	0.0	1.5		1.5	0.5	0.0		0.0	0.0	0.0		0.0	0.0
28	0.0		0.0	0.0	0.0		0.0	0.0	0.0		0.0	0.0	0.5		0.5	0.5	0.0		0.0	0.0	0.0		0.0	0.0
29	0.0		0.0	0.0	0.0		0.0	0.0	0.0		0.0	0.0	0.0		0.0	0.0	0.0		0.0	0.0	0.0		0.0	0.0
30	0.0		0.0	0.0	0.0		0.0	0.0	0.0		0.0	0.0	0.0		0.0	0.0	0.0		0.0	0.0	0.0		0.0	0.0
31	0.0		0.0	0.0	0.0		0.0	0.0	0.0		0.0	0.0	0.0		0.0	0.0	0.0		0.0	0.0	0.0		0.0	0.0
半旬計/最大	0.5	//	0.5	0.5	0.0	0	0.0	0.0	0.0	0	0.0	0.0	68.0	//	33.0	8.0	0.0	//	0.0	0.0	0.0	0	0.0	0.0
旬計	6.0	//			15.5	11			29.5	24			74.0	//			52.0	//			21.0	8		
旬最大	4.5		4.0	1.5	15.0		13.5	10.5	29.0		21.0	6.0	66.0		33.0	8.0	52.0		27.0	8.0	18.0		10.5	4.5
起日	25		25	25	25		25	25	24		24	24	26		26	26	24		24	24	25		25	25

観測所名	野尻				国富				深瀬															
	降水量(mm)				降水量(mm)				降水量(mm)				降水量(mm)				降水量(mm)				降水量(mm)			
	日計	平年比	最大1時間	最大10分間	日計	平年比	最大1時間	最大10分間	日計	平年比	最大1時間	最大10分間	日計	平年比	最大1時間	最大10分間	日計	平年比	最大1時間	最大10分間	日計	平年比	最大1時間	最大10分間
21	0.0		0.0	0.0	0.0		0.0	0.0	0.0		0.0	0.0												
22	0.0		0.0	0.0	0.0		0.0	0.0	0.0		0.0	0.0												
23	0.0		0.0	0.0	0.0		0.0	0.0	0.0		0.0	0.0												
24	36.0		14.5	6.5	59.5		26.5	8.0	133.0		44.5	14.5												
25	0.0		0.0	0.0	0.0		0.0	0.0	0.5		0.5	0.5												
半旬計/最大	36.0	63	14.5	6.5	59.5	117	26.5	8.0	133.5	186	44.5	14.5												
26	0.0		0.0	0.0	0.5		0.5	0.5	0.0		0.0	0.0												
27	0.0		0.0	0.0	0.0		0.0	0.0	0.0		0.0	0.0												
28	0.0		0.0	0.0	0.0		0.0	0.0	0.5		0.5	0.5												
29	0.0		0.0	0.0	0.0		0.0	0.0	0.0		0.0	0.0												
30	0.0		0.0	0.0	0.0		0.0	0.0	0.0		0.0	0.0												
31	0.0		0.0	0.0	0.0		0.0	0.0	0.0		0.0	0.0												
半旬計/最大	0.0	0	0.0	0.0	0.5	1	0.5	0.5	0.5	1	0.5	0.5												
旬計	36.0	28			60.0	51			134.0	77														
旬最大	36.0		14.5	6.5	59.5		26.5	8.0	133.0		44.5	14.5												
起日	24		24	24	24		24	24	24		24	24												

地域気象観測月報(集計値)

宮崎県 (87) 2016年7月
1/1頁

観測所名	高千穂	古江	鞍岡	延岡	日向	神門	西米良	高鍋	加久藤	西都	小林	宮崎	青島	赤江	都城	油津	串間	
気	平均	25.1	26.1	23.8	26.6	26.4	25.6	25.4	26.9	26.4	26.9	26.3	27.5	27.0	27.2	26.9	27.2	27.1
	平年差	0.5	0.3	0.9	0.5	0.1	0.6	0.4	0.4	0.8	0.1	0.1	0.2	0.3	-0.2	0.4	0	0.5
	最高	33.2	32.8	32.1	34.5	34.4	35.8	35.9	34.2	36.1	34.7	34.8	34.6	35.2	35.2	34.8	34.1	33.2
	起日	19	30	5	4	12	4	5	3	19	4	5	2	17	3	5	18	3
	最低	18.9	21.0	16.5	20.8	20.7	18.0	18.3	20.8	19.5	20.2	20.5	21.7	20.9	21.9	20.5	21.3	20.8
	起日	18	1	1	1	1	15	1	1	15	1	1	15	1	1	15	1	1
	最高平均	30.5	30.0	29.3	30.7	30.9	31.8	31.7	30.4	32.0	31.5	31.5	31.3	30.8	30.7	31.9	30.8	31.1
	最高平年差	0.6	0.4	1.1	0.4	0.0	0.8	1.0	0.0	1.3	-0.1	0.2	-0.1	-0.1	-0.6	0.6	0.0	0.4
	最低平均	21.6	23.2	19.6	23.5	23.2	21.4	21.5	23.9	22.3	23.1	22.7	24.3	23.9	24.3	23.3	24.3	23.8
	最低平年差	0.7	0.4	0.8	0.8	0.5	0.8	0.4	0.6	0.5	0.2	0.2	0.4	0.5	0.0	0.3	0.0	0.5
	積算気温	780	810	737	826	817	795	787	833	818	834	816	851	837	845	834	842	840
温	平均0°C未満日数	0	0	0	0	0	0	0	0	0	0	0	0	0	0	0	0	0
	平均25°C以上日数	20	25	3	28	28	22	20	29	28	30	27	30	30	30	30	30	30
	最高0°C未満日数	0	0	0	0	0	0	0	0	0	0	0	0	0	0	0	0	0
	最高25°C以上日数	30	31	29	31	30	30	30	31	30	30	30	31	31	31	30	31	31
	最高30°C以上日数	22	19	14	24	24	26	25	21	24	27	24	25	21	22	23	24	25
	最高35°C以上日数	0	0	0	0	0	1	3	0	5	0	0	0	1	3	0	0	0
	最低0°C未満日数	0	0	0	0	0	0	0	0	0	0	0	0	0	0	0	0	0
	最低25°C以上日数	0	0	0	0	0	0	0	4	0	2	0	9	5	9	3	7	5
日照	月計	169.3	199.0	160.6	213.9	220.9	148.2	132.1	235.7	192.8	212.8	195.6	220.8	224.6	164.8	212.2	222.5	
	平年比	103	104	109	110	109	93	97	113	103	113	105	107	114	93	107	110	
	0.1時間未満日数	3	3	4	4	2	1	4	1	3	2	2	1	2	1	3	1	
風向・風速	平均風速	1.3	1.7	0.9	1.9	1.0	0.5	0.7	2.3	1.9	2.2	1.9	2.9	1.4	2.9	2.2	2.9	2.3
	最大風速	5.4	7.9	4.7	6.6	4.5	3.2	4.9	8.3	6.5	7.2	6.5	9.6	4.6	10.9	8	10.3	10.2
	最大風速風向	NW	S	SSW	S	SE	SSE	WSW	S	SW	SW	SE	SW	E	WSW	N	WSW	W
	起日	14	8	19	2	7	6	28	4	12	12	28	12	22	12	20	13	13
	最大瞬間風速	11.5	14.5	11.5	12	9.6	7.3	7.9	13	14.1	13	11.2	15.4	10.6	15.4	13	16.6	17.8
	最大瞬間風速風向	NNW	SE	SSW	E	ESE	SSE	WSW	S	SW	SW	W	WSW	W	SSW	W	W	W
	起日	14	8	19	8	8	23	28	12	12	12	13	12	12	12	13	13	13
	最多風向	SSE	NNE	WSW	W	W	SSE	WSW	E	SW	WNW	WNW	WSW	W	SSW	WNW	NE	
	10m/s以上日数	0	0	0	0	0	0	0	0	0	0	0	0	1	0	1	1	
	15m/s以上日数	0	0	0	0	0	0	0	0	0	0	0	0	0	0	0	0	
	20m/s以上日数	0	0	0	0	0	0	0	0	0	0	0	0	0	0	0	0	
	30m/s以上日数	0	0	0	0	0	0	0	0	0	0	0	0	0	0	0	0	
降水量	月計	353.0	264.0	408.0	332.5	345.5	427.0	560.0	396.0	708.5	364.5	517.0	388.5	519.5	452.5	647.5	588.0	581.5
	平年比	90	107	100	126	132	96	115	154	145	118	126	126	188	187	174	219	201
	最大日降水量	115.0	179.5	156.5	202.0	183.0	155.0	110.0	167.0	110.0	150.5	144.0	185.5	252.5	229.0	177.0	252.0	181.0
	起日	13	8	13	8	8	8	8	8	8	8	8	8	8	8	8	8	8
	最大1時間降水量	25.0	26.5	33.5	32.0	35.0	48.0	27.0	44.0	51.0	33.5	28.0	58.5	77.0	74.0	55.5	61.5	50.5
	起日 時分	10 06:57	8 15:45	13 15:21	8 15:17	24 18:35	25 16:53	14 02:12	8 12:15	3 10:43	8 12:07	12 23:30	8 11:42	8 11:25	8 11:35	20 16:16	8 10:51	14 11:24
	最大10分間降水量	12.5	12.0	20.0	8.5	12.0	10.5	10.5	12.0	17.0	10.0	13.5	16.5	18.5	19.5	17.5	22.5	17.0
	起日 時分	9 05:56	14 02:05	19 19:30	8 18:54	24 18:03	25 16:15	13 11:51	8 11:59	3 10:43	24 16:23	12 22:51	8 11:02	8 11:12	8 10:59	20 15:44	21 20:22	14 13:30
	1mm以上日数	12	7	15	9	10	14	14	8	15	9	13	11	13	10	17	14	11
	10mm以上日数	7	4	10	5	6	9	10	7	13	8	10	7	7	7	13	9	7
	30mm以上日数	2	2	3	3	3	4	7	3	12	4	7	3	5	3	6	6	5
	50mm以上日数	2	1	2	1	2	3	5	2	5	2	4	2	3	2	5	3	4
	70mm以上日数	2	1	2	1	1	1	3	2	4	1	2	2	2	3	2	2	3
	100mm以上日数	1	1	1	1	1	1	2	2	2	1	1	1	1	2	1	3	

地域雨量観測月報(集計値)

宮崎県(87) 2016年7月
1/1頁

観測所名	日之影	諸塚	北方	椎葉	都農	えびの	野尻	国富	深瀬
月計	306.0	303.0	302.0	521.5	365.0	969.0	535.0	435.5	836.0
平年比	//	82	92	//	//	121	151	126	192
最大日降水量	110.5	148.0	169.0	115.5	182.0	187.5	130.0	145.5	245.5
起日	8	8	8	8	8	14	8	8	8
最大1時間降水量	20.0	32.0	23.5	33.0	31.5	59.0	33.5	37.0	77.0
起日 時分	19 20:28	13 19:06	8 13:19	26 19:58	8 12:30	12 23:14	14 08:50	8 11:32	8 10:49
最大10分間降水量	8.5	10.5	10.5	10.0	8.0	20.0	12.0	11.5	18.0
起日 時分	19 19:58	25 17:17	8 18:35	20 14:14	24 17:32	14 00:11	11 09:46	11 11:27	13 11:23
1mm以上日数	12	10	9	16	8	16	13	11	12
10mm以上日数	6	6	4	11	7	13	8	7	11
30mm以上日数	2	2	2	6	4	10	6	5	8
50mm以上日数	2	2	2	3	2	7	4	4	6
70mm以上日数	2	2	1	2	1	6	3	1	4
100mm以上日数	1	1	1	2	1	4	2	1	4