

宮 崎 県 農 業 気 象 速 報

平成 27 年 8 月 下旬

宮 崎 地 方 気 象 台

平成 27 年 9 月 1 日

気 象 概 況

期間のはじめは高気圧に覆われ晴れの日もあったが、中頃からは台風や前線の影響で曇りや雨の日が多かった。24日から25日は、台風第15号の影響で暴風となったところもあった。また、日最大風速が、古江で南の風 19.2m/s]、神門で南東の風 8.3m/s を観測し、8月の日最大風向・風速の1位を更新、古江では年間の1位も更新した。台風第15号は、非常に強い勢力を保ったまま九州西岸を北上して、25日06時過ぎに熊本県荒尾市付近に強い勢力で上陸し、福岡県を通過した後、26日06時に日本海で温帯低気圧に変わった。

生物季節観測では、ヒグラシの初鳴を平年より31日遅く27日に観測した。

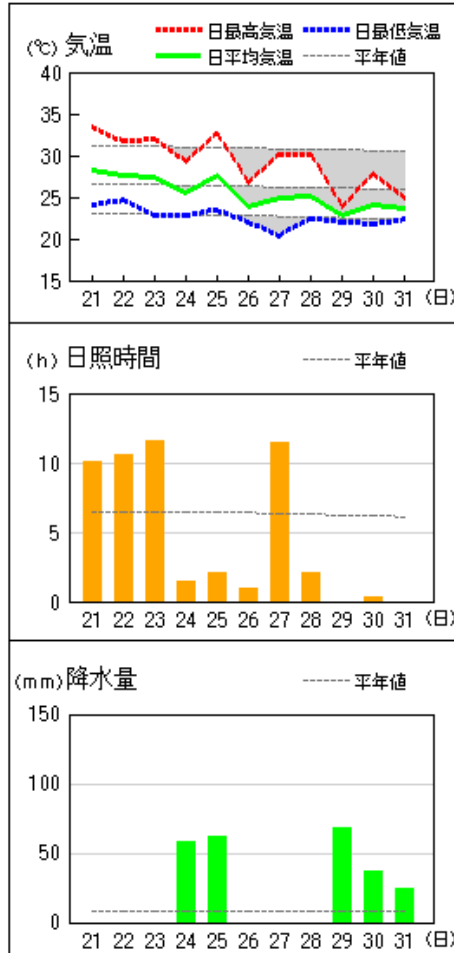
県内各地の旬平均気温は平年差-1.6℃~-0.5℃で平年より低いか平年よりかなり低かった。旬降水量は 154.0mm~487.5mm (平年比 157%~340%) で平年より多いか平年よりかなり多かった。旬日照時間は平年比 60%~78%で平年より少なく、古江、西米良、加久藤では平年よりかなり少なかった。

宮崎市の旬平均気温は平年より低く、旬降水量は平年より多く、旬日照時間は平年より少なかった。

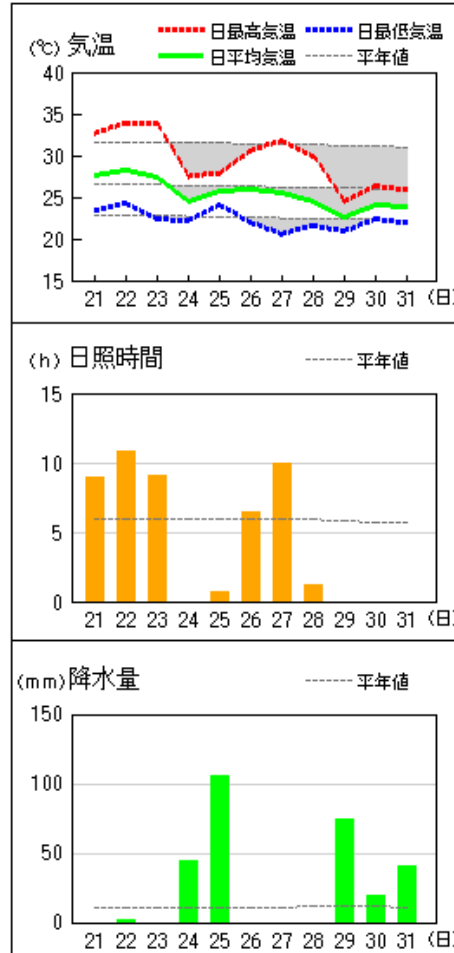
日々の天気概況	宮崎市の昼間の天気
21日 高気圧に覆われた。	薄曇時々晴
22日 高気圧に覆われた。	晴
23日 高気圧に覆われた。	晴
24日 東シナを北上する台風第15号の影響を受けた。	雨時々曇
25日 台風第15号の影響を受けた。	曇時々雨一時晴
26日 はじめ前線の影響を受けたが、次第に高気圧に覆われた。	曇時々晴一時雨
27日 高気圧に覆われた。	晴
28日 気圧の谷や湿った空気の影響を受けた。	曇後時々雨
29日 東シナ海から北上した前線の影響を受けた。	雨
30日 九州中部に停滞した前線の影響を受けた。	雨時々曇
31日 九州南部に停滞した前線の影響を受けた。	雨

地上気象 気象経過図：2015年08月21日-2015年08月31日

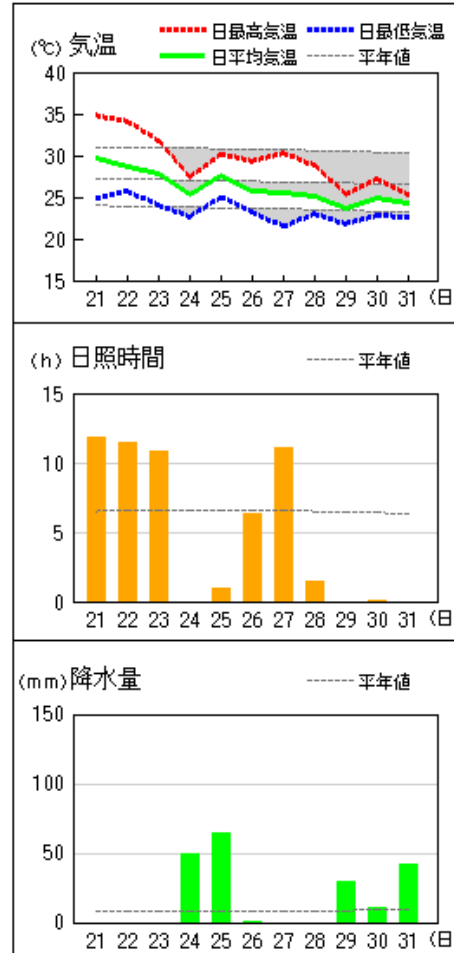
延岡



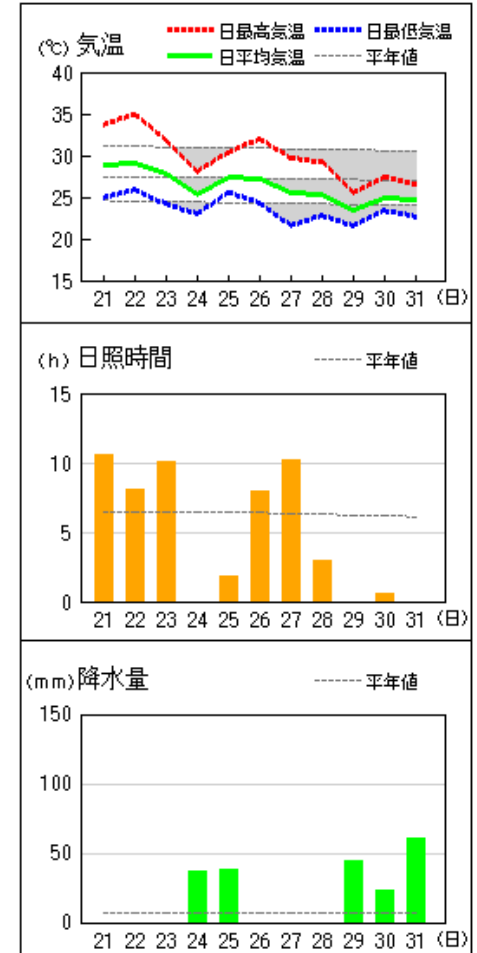
都城



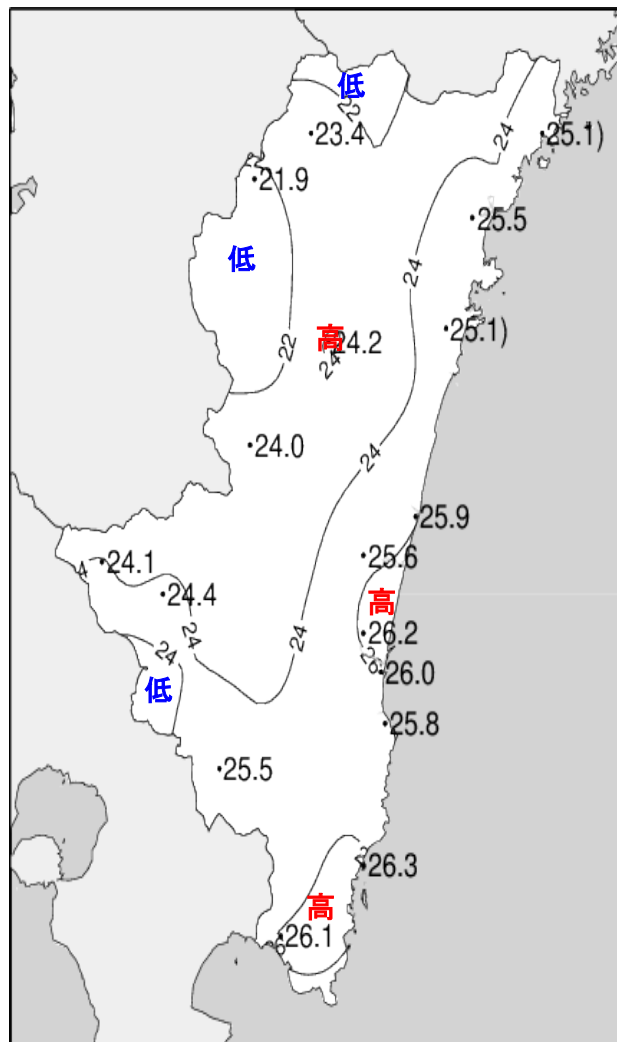
宮崎



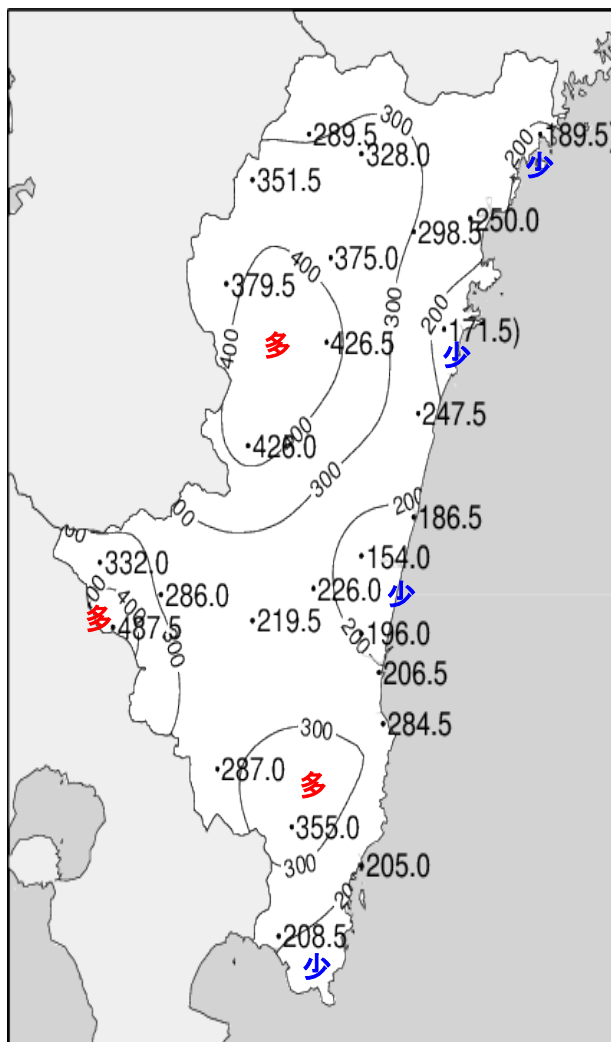
油津



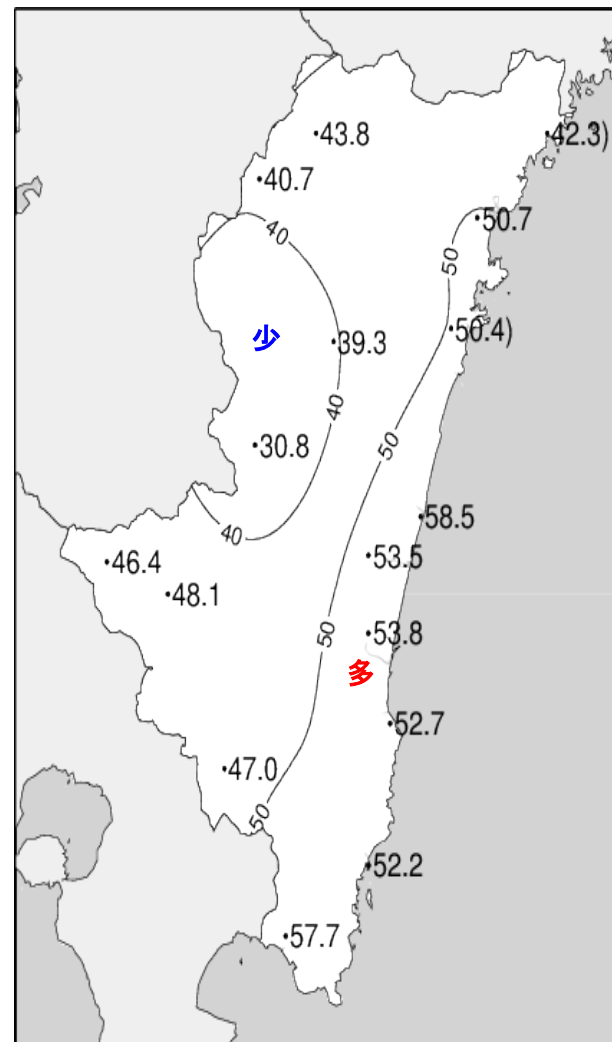
平成27年(2015年)8月下旬 気象分布図



2015年8月下旬気温観測値(°C)メッシュ平年値補正

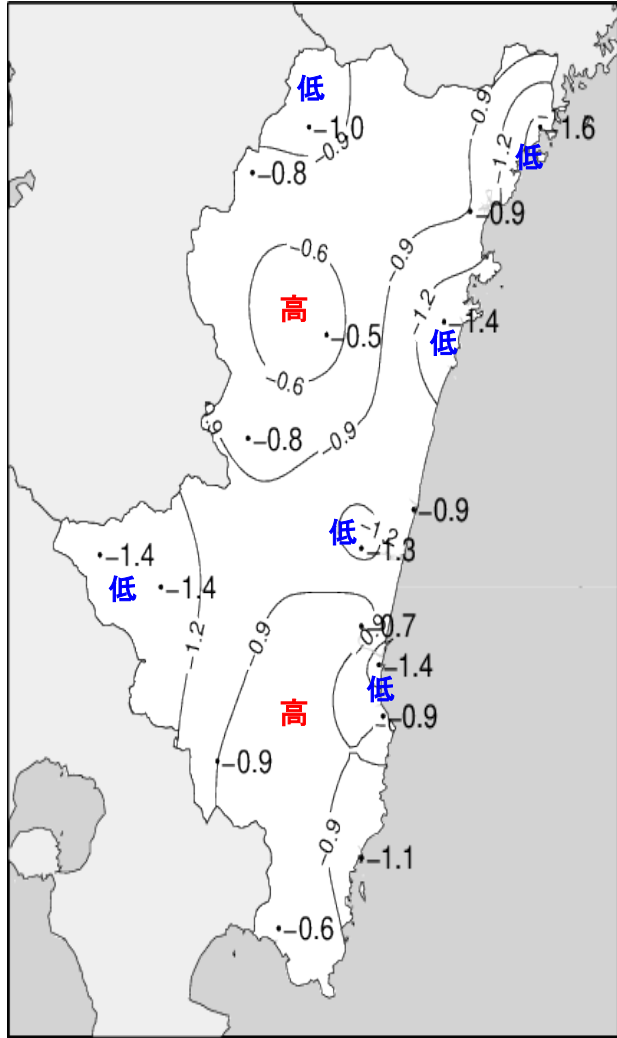


2015年8月下旬降水量観測値(ミリ)

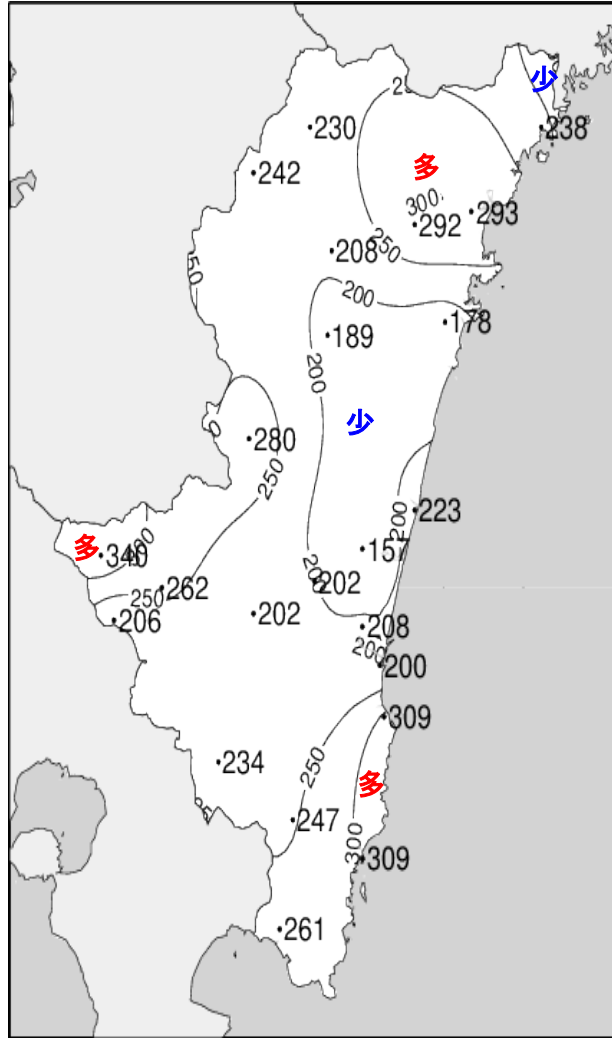


2015年8月下旬日照時間観測値(時間)

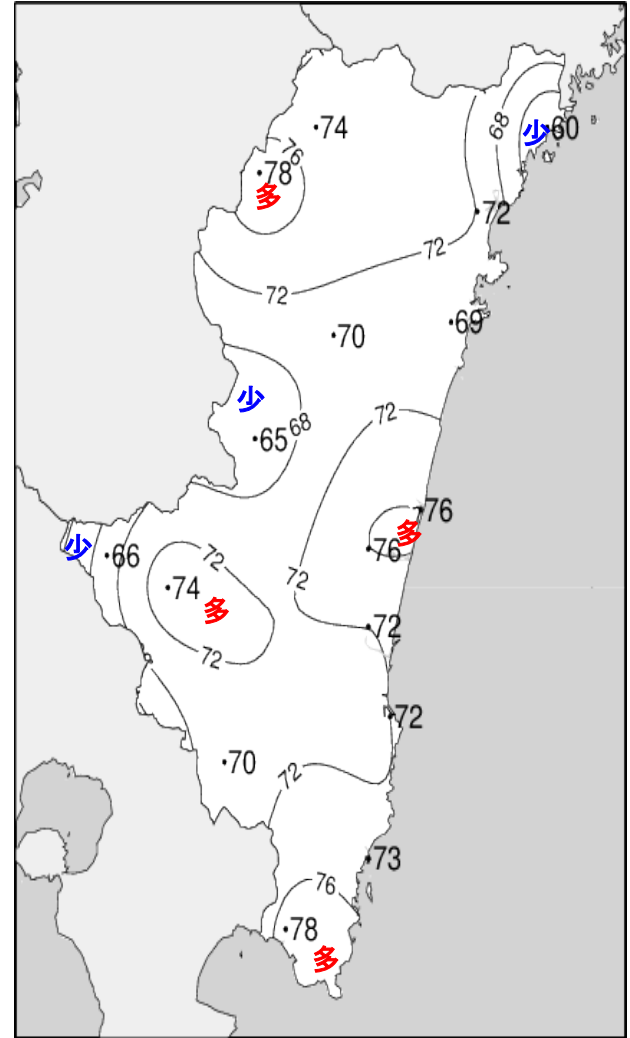
平成27年(2015年)8月下旬 気象分布図(平年差、平年比)



2015年8月下旬気温平年差(°C)



2015年8月下旬降水量平年比(%)



2015年8月下旬日照時間平年比(%)

地域気象観測旬報

2015年8月21日～31日 宮崎県 (87)
(1/5)

観測所名	高千穂									10℃以上積算気温			257	
	気温(℃)			風向・風速(m/s)						降水量(mm)				日照 (h)
	平均	最高	最低	平均	最多	最大	風向	瞬間	風向	日計	1時間	10分		
21	25.7	31.9	21.4	1.3	NNW	4.7	NNW	8.6	NNW	0.0	0.0	0.0	7.4	
22	26.5	31.6	22.1	2.2	NNW	4.2	SW	8.3	NNW	0.0	0.0	0.0	9.6	
23	25.8	33.0	20.0	1.3	NNW	3.8	SSE	6.6	S	0.0	0.0	0.0	10.0	
24	22.5	26.6	19.7	1.1	SSE	4.3	SSE	7.8	S	59.0	26.5	6.5	0.8	
25	24.2	28.7	21.1	4.5	NW	11.6	SE	27.4	SSE	138.5	30.0	10.0	0.2	
26	22.2	25.5	19.2	1.6	NNW	4.7	NW	10.2	NNW	2.5	2.5	1.0	2.9	
27	23.2	29.1	19.1	1.7	NNW	4.1	NNW	7.2	NNW	0.0	0.0	0.0	10.8	
28	21.9	27.8	19.3	0.9	NW	2.8	SSE	5.4	SSE	1.0	1.0	1.0	1.3	
29	20.6	22.1	19.4	1.0	SSE	3.5	SSE	7.3	SSE	26.0	8.5	2.0	0.0	
30	22.7	27.3	20.3	0.7	SSE	2.8	SSE	4.8	S	13.5	7.0	1.5	0.8	
31	21.9	22.9	20.7	1.1	SSE	3	SE	6.1	SE	49.0	14.5	6.5	0.0	
前半旬	24.9	30.4	20.9	2.1	NNW					197.5			28.0	
後半旬	22.1	25.8	19.7	1.2	NNW					92.0			15.8	
旬	23.4	27.9	20.2	1.6	NNW					289.5			43.8	
平年差/比	-1.0	-2.1	-0.5							230			74	

観測所名	古江									10℃以上積算気温			251	
	気温(℃)			風向・風速(m/s)						降水量(mm)				日照 (h)
	平均	最高	最低	平均	最多	最大	風向	瞬間	風向	日計	1時間	10分		
21	27.2	31.3	24.1	2.0	NNE	6.3	SSW	9.1	S	0.0	0.0	0.0	9.2	
22	27.0	31.9	23.4	1.8	N	4.3	NNE	6.5	NNW	0.0	0.0	0.0	6.5	
23	27.2	32.4	23.0	2.5	N	6.1	NNE	10.5	NE	0.0	0.0	0.0	11.1	
24	25.4	29.1	22.2	2.1	N	6.6	NE	18.4	NE	22.5	10.0	4.5	2.1	
25	26.6	28.9	22.8	7.8	S	19.2	S	31.4	S	45.5	20.0	6.0	0.0	
26	23.8	26.5	21.6	1.3	NNE	4.1	NNE	5.5	NE	0.5	0.5	0.5	0.6	
27	24.7	29.0	20.6	2.3	N	5	NNE	6.5	NNE	0.0	0.0	0.0	10.7	
28	24.7	29.1	21.8	2.2	N	4.2	N	6.2	NE	0.0	0.0	0.0	2.0	
29	23.5	25.3	22.6	1.8	N	5.4	W	11.0	S	64.5	36.0	16.5	0.0	
30	23.8	27.1	22.1	1.3	S	3.4	SSW	4.8	SSE	26.0	13.5	3.0	0.1	
31	23.7	25.8	22.2	1.2	NNE	4.1	NNE	6.3	NNE	30.5	9.0	4.5	0.0	
前半旬	26.7	31.2	23.2	2.1	N					68.0			28.9	
後半旬	24.0	27.1	21.8	1.7	NNE					121.5			13.4	
旬	25.1	28.8	22.4	1.9	N					189.5			42.3	
平年差/比	-1.6	-1.9	-1.0							238			60	

観測所名	鞍岡									10℃以上積算気温			241	
	気温(℃)			風向・風速(m/s)						降水量(mm)				日照 (h)
	平均	最高	最低	平均	最多	最大	風向	瞬間	風向	日計	1時間	10分		
21	24.0	31.5	19.3	0.7	SSW	2.2	NE	4.8	SSW	0.0	0.0	0.0	7.9	
22	24.4	30.0	20.2	1.0	NE	2.9	SSW	7.7	S	0.0	0.0	0.0	9.6	
23	24.0	31.2	18.0	0.8	W	2.2	ENE	5.0	NNE	0.0	0.0	0.0	7.7	
24	21.9	25.2	18.6	1.3	WSW	5.6	WNW	14.1	NE	23.5	11.0	3.5	0.3	
25	23.2	27.7	19.7	3.1	SSW	8	SSW	25.2	NNE	231.0	48.0	13.5	1.0	
26	20.5	24.2	18.0	0.8	SW	2.1	E	4.7	ENE	4.0	2.5	1.0	2.3	
27	20.8	27.3	15.9	1.0	WSW	2.5	NE	5.5	NNE	0.0	0.0	0.0	10.2	
28	20.5	26.6	17.7	0.8	WSW	2.2	WSW	5.4	SSW	1.0	1.0	0.5	1.3	
29	19.6	22.2	18.1	0.6	WSW	1.8	W	4.7	W	27.5	9.0	2.0	0.0	
30	21.2	25.7	18.5	0.5	NE	1.9	NE	3.0	NE	15.5	7.5	2.0	0.4	
31	20.8	23.3	19.0	0.5	NNE	1.7	ENE	4.1	SW	49.0	18.5	8.0	0.0	
前半旬	23.5	29.1	19.2	1.4	WSW					254.5			26.5	
後半旬	20.6	24.9	17.9	0.7	WSW					97.0			14.2	
旬	21.9	26.8	18.5	1.0	WSW					351.5			40.7	
平年差/比	-0.8	-1.3	-0.2							242			78	

観測所名	延岡									10℃以上積算気温			281	
	気温(℃)			風向・風速(m/s)						降水量(mm)				日照 (h)
	平均	最高	最低	平均	最多	最大	風向	瞬間	風向	日計	1時間	10分		
21	28.2	33.4	24.1	2.3	W	5.4	S	9.7	S	0.0	0.0	0.0	10.1	
22	27.6	31.7	24.6	2.3	W	4.3	ESE	7.4	ESE	0.0	0.0	0.0	10.6	
23	27.4	32.0	22.9	2.0	W	4.4	E	7.2	E	0.0	0.0	0.0	11.6	
24	25.6	29.3	22.8	2.3	W	9.2	E	17.1	E	58.5	21.0	10.0	1.5	
25	27.7	32.7	23.5	6.8	W	18.2	SSE	34.0	S	61.5	23.5	7.5	2.1	
26	23.9	26.8	22.0	1.6	W	3.3	E	6.0	SE	0.0	0.0	0.0	0.9	
27	24.8	30.2	20.4	2.1	W	5	E	7.8	E	0.0	0.0	0.0	11.5	
28	25.1	30.2	22.5	1.9	W	3.8	SE	6.4	SE	0.0	0.0	0.0	2.1	
29	22.8	23.9	22.0	1.7	W	4.1	WNW	7.9	WNW	68.0	45.0	20.0	0.0	
30	24.0	27.8	21.8	1.3	W	3.2	S	4.8	SE	37.5	18.5	5.0	0.3	
31	23.6	24.9	22.3	1.0	WSW	2.3	NNE	3.5	SSW	24.5	9.0	4.0	0.0	
前半旬	27.3	31.8	23.6	3.1	W					120.0			35.9	
後半旬	24.0	27.3	21.8	1.6	W					130.0			14.8	
旬	25.5	29.4	22.6	2.3	W					250.0			50.7	
平年差/比	-0.9	-1.5	-0.2							293			72	

地域気象観測旬報

2015年8月21日～31日 宮崎県 (87)
(2/5)

観測所名	日向										10℃以上積算気温			251)
	気温(℃)			風向・風速(m/s)						降水量(mm)			日照 (h)	
	平均	最高	最低	平均	最多	最大	風向	瞬間	風向	日計	1時間	10分		
21	27.7	34.4	23.8	1.1	W	3	S	7.3	SW	0.0	0.0	0.0	11.4	
22	26.9	31.3	23.4	1.2	W	3.2	E	6.8	E	0.0	0.0	0.0	11.2	
23	27.0	33.0	22.8	1.3	WNW	3.5	ESE	6.4	E	0.0	0.0	0.0	10.6	
24	25.0	28.0	21.4	0.9	WSW	5.7	ENE	12.9	NE	70.0	27.5	10.0	1.0	
25	27.0]	32.8]	22.6]	1.8]	W]	5.7]	SW]	16.3]	SE]	7.0]	19.0]	9.0]	2.1]	
26	23.5	26.8	21.8	0.8	WSW	2.6	SE	5.7	S	0.5	0.5	0.5	1.1	
27	24.8	29.9	21.0	1.5	W	3.3	SE	6.3	SE	0.0	0.0	0.0	11.6	
28	24.9	29.3	22.5	1.1	WSW	2.9	SE	4.9	SSE	0.0	0.0	0.0	1.3	
29	23.1	24.4	22.1	1.1	W	3	SW	10.6	W	50.0	22.5	12.0	0.0	
30	23.9	27.7	21.4	0.6	WSW	2	WNW	4.0	W	26.0	15.0	4.0	0.1	
31	23.7	25.0	22.4	0.4	SW	1.6	W	3.3	W	18.0	4.5	3.0	0.0	
前半旬	26.7)	31.7)	22.9)	1.1)	W)					77.0)			36.3)	
後半旬	24.0	27.2	21.9	0.9	W					94.5			14.1	
旬	25.1)	29.0)	22.3)	1.0)	W)					171.5)			50.4)	
平年差/比	-1.4	-2.4	-0.7							178			69	

観測所名	神門										10℃以上積算気温			266
	気温(℃)			風向・風速(m/s)						降水量(mm)			日照 (h)	
	平均	最高	最低	平均	最多	最大	風向	瞬間	風向	日計	1時間	10分		
21	26.3	33.0	21.4	0.4	SSW	2	S	5.4	SW	0.0	0.0	0.0	9.5	
22	26.8	33.9	21.8	0.7	SSE	2.8	SSE	5.6	SE	0.0	0.0	0.0	7.4	
23	26.5	34.3	21.2	0.7	SSE	2.8	S	6.4	S	0.0	0.0	0.0	7.5	
24	23.5	27.4	20.7	0.3	SE	1.8	N	6.0	SE	67.5	27.5	9.5	0.4	
25	26.0	29.2	22.2	2.1	SSW	8.3	SE	22.5	ESE	207.0	59.5	15.0	1.6	
26	23.4	28.4	20.2	0.5	SSE	2.2	SSE	4.3	S	0.0	0.0	0.0	2.5	
27	24.0	32.2	18.0	0.6	SE	2.3	SSE	5.2	SE	0.0	0.0	0.0	9.2	
28	23.3	28.7	20.3	0.4	SSE	2	SE	4.6	SSE	0.0	0.0	0.0	1.0	
29	21.1	23.1	20.1	0.2	SSW	1.2	SSE	2.4	SE	53.5	28.5	8.0	0.0	
30	23.0	27.7	20.4	0.3	SE	1.8	SSE	3.1	ESE	45.0	24.5	5.5	0.2	
31	22.3	23.8	20.8	0.1	SSE	0.9	SSE	2.5	S	53.5	13.5	7.0	0.0	
前半旬	25.8	31.6	21.5	0.8	SSE					274.5			26.4	
後半旬	22.9	27.3	20.0	0.4	SSE					152.0			12.9	
旬	24.2	29.2	20.6	0.6	SSE					426.5			39.3	
平年差/比	-0.5	-1.6	0.0							189			70	

観測所名	西米良										10℃以上積算気温			264
	気温(℃)			風向・風速(m/s)						降水量(mm)			日照 (h)	
	平均	最高	最低	平均	最多	最大	風向	瞬間	風向	日計	1時間	10分		
21	26.3	33.1	22.0	0.4	NE	1.6	NNE	4.2	SSW	0.0	0.0	0.0	4.5	
22	27.1	34.2	22.7	0.8	SE	3.4	SSE	6.5	S	0.0	0.0	0.0	8.5	
23	26.5	34.3	20.7	0.9	WSW	3.9	WSW	6.7	W	0.0	0.0	0.0	7.6	
24	23.8	26.1	21.5	0.9	W	4.9	WNW	14.4	WSW	44.5	15.0	4.5	0.0	
25	24.3	27.1	21.1	2.8	N	12.7	WSW	28.6	W	180.5	42.5	9.0	0.0	
26	23.4	26.9	21.0	0.6	NE	2.6	NE	6.4	E	1.0	1.0	0.5	1.5	
27	24.1	31.4	18.7	0.8	SSE	3	W	6.4	SSE	0.0	0.0	0.0	8.3	
28	22.9	28.2	20.2	0.3	WSW	2.3	WSW	3.4	SW	0.0	0.0	0.0	0.4	
29	21.2	22.4	20.3	0.2	WSW	3.6	WSW	6.0	WSW	58.0	36.0	13.0	0.0	
30	22.6	26.3	20.6	0.2	NNE	1.3	NNE	2.5	SW	30.0	17.5	5.5	0.0	
31	22.2	24.4	20.5	0.2	WSW	1.6	WSW	3.2	S	112.0	26.0	7.5	0.0	
前半旬	25.6	31.0	21.6	1.2	W					225.0			20.6	
後半旬	22.7	26.6	20.2	0.4	NNE					201.0			10.2	
旬	24.0	28.6	20.8	0.7	WSW					426.0			30.8	
平年差/比	-0.8	-2.1	-0.3							280			65	

観測所名	高鍋										10℃以上積算気温			285
	気温(℃)			風向・風速(m/s)						降水量(mm)			日照 (h)	
	平均	最高	最低	平均	最多	最大	風向	瞬間	風向	日計	1時間	10分		
21	28.7	34.4	24.5	3.6	SW	7.6	S	11.2	SW	0.0	0.0	0.0	12.1	
22	27.9	32.7	25.2	2.0	WSW	4.2	NE	7.4	NE	0.0	0.0	0.0	12.4	
23	27.4	30.5	23.9	1.7	SSE	4.1	SSE	5.4	SSE	0.0	0.0	0.0	9.8	
24	25.7	27.8	22.7	2.3	NNE	7.8	SE	14.7	SE	81.5	52.0	15.0	0.1	
25	27.4	30.2	24.3	7.6	SW	20	SSE	30.0	SSE	27.5	14.0	5.0	4.0	
26	25.0)	28.1)	22.5)	1.8)	NE)	4.1)	NE)	6.7)	NNE)	0.0)	0.0)	0.0)	7.4)	
27	25.2	28.9	21.2	1.7	SE	3.9	SE	6.1	ESE	0.0	0.0	0.0	10.5	
28	25.5	29.2	23.2	1.7	W	3.6	SSE	5.2	SSE	0.0	0.0	0.0	2.2	
29	23.7	25.7	22.1	2.4	S	9.3	S	14.9	S	20.0	9.5	2.5	0.0	
30	24.4	26.5	22.7	1.5	SE	4.2	SW	6.7	SSW	11.0	7.5	2.5	0.0	
31	24.5	26.1	22.8	1.0	N	2.5	NE	4.0	NE	46.5	27.5	7.5	0.0	
前半旬	27.4	31.1	24.1	3.4	SW					109.0			38.4	
後半旬	24.7	27.4	22.4	1.7	NE)					77.5			20.1	
旬	25.9	29.1	23.2	2.5	SW)					186.5			58.5	
平年差/比	-0.9	-1.7	-0.3							223			76	

地域気象観測旬報

2015年8月21日～31日 宮崎県 (87)
(3/5)

観測所名	加久藤									10℃以上積算気温			265
	気温(℃)			風向・風速(m/s)					降水量(mm)			日照 (h)	
	平均	最高	最低	平均	最多	最大	風向	瞬間	風向	日計	1時間		
21	26.2	31.3	21.7	2.1	WNW	4.9	WNW	9.3	WNW	0.0	0.0	0.0	9.0
22	26.9	32.5	22.2	2.2	WSW	4	SW	6.9	SSW	0.0	0.0	0.0	10.8
23	27.0	34.4	20.5	1.3	SSW	3.6	SW	6.0	WSW	0.0	0.0	0.0	11.2
24	23.7	26.5	21.7	1.9	ENE	6.6	E	13.6	ENE	17.0	11.0	5.0	0.0
25	24.2	26.8	22.3	4.7	WSW	10.4	E	24.3	SE	165.5	32.5	8.5	0.1
26	23.5	27.2	20.2	1.8	WNW	3.5	WSW	6.6	W	5.0	2.5	1.5	3.3
27	23.3	30.2	17.5	1.2	WSW	3.7	W	7.1	SW	0.0	0.0	0.0	10.9
28	22.9	28.0	19.6	1.0	WNW	2.7	NW	4.6	WNW	0.0	0.0	0.0	0.8
29	21.9	23.4	20.7	1.6	E	8	WNW	18.5	SW	63.5	43.0	24.0	0.0
30	22.8	26.1	21.0	1.1	SW	3.1	NW	4.9	WNW	38.5	19.0	6.0	0.3
31	22.8	24.5	21.2	1.4	E	3	E	6.4	ENE	42.5	14.5	6.5	0.0
前半旬	25.6	30.3	21.7	2.4	WSW					182.5			31.1
後半旬	22.9	26.6	20.0	1.4	E					149.5			15.3
旬	24.1	28.3	20.8	1.8	WSW					332.0			46.4
平年差/比	-1.4	-2.9	-0.5							340			66

観測所名	西都									10℃以上積算気温			282
	気温(℃)			風向・風速(m/s)					降水量(mm)			日照 (h)	
	平均	最高	最低	平均	最多	最大	風向	瞬間	風向	日計	1時間		
21	28.5	33.7	23.6	3.0	SW	5.7	SW	9.5	SSW	0.0	0.0	0.0	11.8
22	27.7	34.0	23.2	2.1	W	5.4	ESE	8.7	ENE	0.0	0.0	0.0	11.8
23	27.3	33.1	22.9	1.8	W	5	E	6.8	E	0.0	0.0	0.0	10.3
24	25.1	27.1	22.6	2.4	WNW	10.4	ESE	15.4	E	60.5	30.0	10.5	0.0
25	27.0	28.7	24.7	7.4	SW	18	SSE	30.7	SSE	37.0	17.0	5.0	2.2
26	24.5	28.0	20.9	1.7	ENE	4.8	SSW	7.2	SSW	0.5	0.5	0.5	5.3
27	24.7	29.9	19.8	1.7	ESE	5.4	ESE	7.6	E	0.0	0.0	0.0	10.5
28	24.9	28.8	21.9	1.5	SE	3.5	ESE	5.3	ESE	0.0	0.0	0.0	1.4
29	23.2	24.7	21.9	1.8	SW	6	SSE	9.4	S	22.0	8.0	2.5	0.0
30	24.4	27.1	22.4	1.3	SW	4.5	SW	8.3	SW	10.0	8.0	2.0	0.2
31	24.2	25.9	22.5	0.9	NNW	3.3	W	5.0	W	24.0	7.0	2.5	0.0
前半旬	27.1	31.3	23.4	3.3	SW					97.5			36.1
後半旬	24.3	27.4	21.6	1.5	SW					56.5			17.4
旬	25.6	29.2	22.4	2.3	SW					154.0			53.5
平年差/比	-1.3	-2.8	-0.5							157			76

観測所名	小林									10℃以上積算気温			268
	気温(℃)			風向・風速(m/s)					降水量(mm)			日照 (h)	
	平均	最高	最低	平均	最多	最大	風向	瞬間	風向	日計	1時間		
21	26.8	32.5	21.8	1.8	WNW	4.7	W	8.4	WNW	0.0	0.0	0.0	9.1
22	27.5	33.0	23.6	2.5	NW	5	W	8.3	W	0.5	0.5	0.5	11.8
23	27.0	33.8	21.6	2.3	S	4.7	WNW	6.5	ESE	0.0	0.0	0.0	9.9
24	23.5	25.9	21.4	2.5	ESE	10.7	ESE	18.3	SE	21.5	15.0	6.5	0.0
25	24.7	27.3	22.2	6.4	WNW	18.6	SE	31.4	SE	138.5	36.0	10.0	0.4
26	23.8	28.4	21.0	2.1	WNW	4.5	NNW	8.1	WNW	0.5	0.5	0.5	4.8
27	24.5	30.8	19.5	2.7	WNW	4.6	W	8.3	WNW	0.0	0.0	0.0	11.5
28	23.4	28.1	20.6	2.0	WNW	4.1	WNW	5.9	WNW	0.0	0.0	0.0	0.6
29	21.6	23.0	20.4	1.8	SE	5.6	SE	10.6	SE	38.5	11.0	3.0	0.0
30	23.0	25.7	21.3	1.5	WNW	4.7	NNW	7.7	NNW	22.0	14.0	5.0	0.0
31	22.5	23.8	21.2	1.6	SSE	3.4	SE	6.3	S	64.5	16.0	6.0	0.0
前半旬	25.9	30.5	22.1	3.1	WNW					160.5			31.2
後半旬	23.1	26.6	20.7	2.0	WNW					125.5			16.9
旬	24.4	28.4	21.3	2.5	WNW					286.0			48.1
平年差/比	-1.4	-2.8	-0.8							262			74

観測所名	宮崎									10℃以上積算気温			288
	気温(℃)			風向・風速(m/s)					降水量(mm)			日照 (h)	
	平均	最高	最低	平均	最多	最大	風向	瞬間	風向	日計	1時間		
21	29.6	34.8	24.8	3.6	WSW	7.4	SW	11.9	WSW	0.0	0.0	0.0	11.8
22	28.6	34.1	25.8	3.5	W	6.5	WSW	10.0	W	0.0	0.0	0.0	11.4
23	27.8	31.8	24.0	3.1	WNW	6.1	ESE	7.5	ESE	0.0	0.0	0.0	10.8
24	25.4	27.4	22.7	3.2	WNW	11.9	ESE	17.8	ESE	50.0	16.5	7.0	0.0
25	27.6	30.2	25.0	8.2	WSW	17.1	ESE	30.6	SE	64.0	24.5	8.5	0.9
26	25.7	29.3	23.2	3.1	NE	6.2	ENE	9.2	WSW	0.5	0.5	0.5	6.3
27	25.5	30.3	21.5	2.9	WNW	5.8	ESE	8.2	ESE	0.0	0.0	0.0	11.1
28	25.2	28.8	23.0	2.4	WNW	4.5	WNW	5.6	ESE	0.0	0.0	0.0	1.4
29	23.6	25.4	21.8	2.5	W	6.2	WSW	10.4	SW	29.0	12.5	5.0	0.0
30	24.8	27.2	22.8	1.6	W	4.9	W	6.4	W	11.0	8.0	3.0	0.1
31	24.2	25.4	22.6	1.5	WNW	3.7	WNW	6.2	WNW	41.5	16.0	5.5	0.0
前半旬	27.8	31.7	24.5	4.3	WSW					114.0			34.9
後半旬	24.8	27.7	22.5	2.3	WNW					82.0			18.9
旬	26.2	29.5	23.4	3.2	WNW					196.0			53.8
平年差/比	-0.7	-1.4	-0.3							208			72

地域気象観測旬報

2015年8月21日～31日 宮崎県 (87)
(4/5)

観測所名	青島										10℃以上積算気温			284
日付	気温(℃)			風向・風速(m/s)						降水量(mm)			日照(h)	
	平均	最高	最低	平均	最多	最大	風向	瞬間	風向	日計	1時間	10分		
21	28.2	34.9	23.8	1.3	SSW	3.2	W	6.4	WSW	0.0	0.0	0.0	10.3	
22	27.8	33.6	24.5	1.2	WSW	4	NW	8.0	NW	0.0	0.0	0.0	9.7	
23	27.1	31.3	23.2	1.4	WSW	4.2	E	6.6	SE	0.0	0.0	0.0	10.7	
24	25.3	27.7	22.7	1.7	W	7.4	ESE	16.0	E	70.0	27.5	10.0	0.0	
25	28.0	31.1	24.4	4.3	SW	11.9	SE	26.6	SE	74.0	26.5	9.0	2.3	
26	25.4	29.8	22.3	1.5	WSW	4.1	N	7.7	N	0.0	0.0	0.0	5.8	
27	25.3	29.3	20.7	1.8	SE	4	E	8.4	W	0.0	0.0	0.0	11.3	
28	24.9	27.6	22.6	1.1	W	2.7	SSW	4.6	WNW	0.0	0.0	0.0	2.6	
29	23.2	25.2	21.4	1.2	SE	4	SE	9.7	S	48.5	22.0	13.5	0.0	
30	24.3	26.3	22.7	0.9	W	2.6	W	4.6	W	19.0	15.5	7.5	0.0	
31	24.0	24.9	22.7	0.8	WNW	3	WNW	5.2	W	73.0	26.5	9.0	0.0	
前半旬	27.3	31.7	23.7	2.0	WSW					144.0			33.0	
後半旬	24.5	27.2	22.1	1.2	W					140.5			19.7	
旬	25.8	29.2	22.8	1.6	W					284.5			52.7	
平年差/比	-0.9	-1.4	-0.8							309			72	

観測所名	赤江										10℃以上積算気温			287
日付	気温(℃)			風向・風速(m/s)						降水量(mm)			日照(h)	
	平均	最高	最低	平均	最多	最大	風向	瞬間	風向	日計	1時間	10分		
21	29.3	34.7	24.2	3.4	WSW	8.1	WSW	11.8	WSW	0.0	0.0	0.0		
22	28.3	33.7	25.3	3.4	WSW	6.7	W	10.3	NNE	0.0	0.0	0.0		
23	27.4	30.9	24.2	2.9	SE	5.3	SE	7.2	SE	0.0	0.0	0.0		
24	25.5	27.5	22.9	4.1	NNE	14	ESE	20.1	ESE	49.5	24.5	11.0		
25	27.6	31.0	24.5	10.3	WSW	25.9	SSE	36.0	SSE	62.5	23.5	7.0		
26	25.7	29.4	23.3	3.9	NNE	7.7	N	9.8	NNE	0.0	0.0	0.0		
27	25.6	29.1	22.2	3.6	W	6.5	SE	8.2	SE	0.0	0.0	0.0		
28	25.0	27.8	22.8	2.4	WNW	4.6	NE	5.7	W	0.0	0.0	0.0		
29	23.4	25.3	21.8	3.0	W	9.3	SSE	12.9	SSE	32.0	12.0	6.5		
30	24.7	26.6	23.1	1.7	ESE	4.6	W	6.2	W	11.5	8.0	2.5		
31	24.0	25.1	22.6	1.5	WNW	3.5	W	6.2	N	51.0	15.0	4.0		
前半旬	27.6	31.6	24.2	4.8	WSW					112.0				
後半旬	24.7	27.2	22.6	2.7	WNW					94.5				
旬	26.0	29.2	23.4	3.7	WNW					206.5				
平年差/比	-1.4	-1.7	-1.0							200				

観測所名	都城										10℃以上積算気温			280
日付	気温(℃)			風向・風速(m/s)						降水量(mm)			日照(h)	
	平均	最高	最低	平均	最多	最大	風向	瞬間	風向	日計	1時間	10分		
21	27.7	32.7	23.4	2.0	SW	4.2	SW	8.4	WSW	0.0	0.0	0.0	8.9	
22	28.2	33.9	24.3	2.0	W	3.8	WNW	8.3	WNW	1.5	1.5	1.5	10.8	
23	27.4	33.9	22.4	1.7	SSW	4.9	SSW	7.3	S	0.0	0.0	0.0	9.1	
24	24.5	27.5	22.1	2.8	NE	9.5	ESE	17.7	E	45.0	17.5	5.5	0.0	
25	25.7	27.9	24.1	6.3	SW	19.1	SSE	33.3	S	105.5	38.0	10.5	0.7	
26	25.9	30.6	22.0	2.1	S	5	SSW	9.0	WSW	0.0	0.0	0.0	6.4	
27	25.6	31.8	20.6	1.5	WSW	3.5	WSW	6.3	W	0.0	0.0	0.0	9.9	
28	24.5	30.0	21.6	1.3	SSW	3.3	SSW	5.6	E	0.0	0.0	0.0	1.2	
29	22.6	24.5	20.9	1.9	SW	7.2	S	13.2	S	74.5	19.5	9.0	0.0	
30	24.0	26.3	22.4	1.3	WSW	4.4	SSW	8.1	SSW	19.5	12.0	6.0	0.0	
31	23.9	25.9	21.9	1.7	N	3.3	N	5.0	S	41.0	26.0	14.0	0.0	
前半旬	26.7	31.2	23.3	3.0	SW					152.0			29.5	
後半旬	24.4	28.2	21.6	1.6	SSW					135.0			17.5	
旬	25.5	29.5	22.3	2.2	SW					287.0			47.0	
平年差/比	-0.9	-2.1	-0.3							234			70	

観測所名	油津										10℃以上積算気温			290
日付	気温(℃)			風向・風速(m/s)						降水量(mm)			日照(h)	
	平均	最高	最低	平均	最多	最大	風向	瞬間	風向	日計	1時間	10分		
21	28.9	33.7	24.9	3.4	WNW	6.2	WSW	9.9	WSW	0.0	0.0	0.0	10.6	
22	29.1	35.0	25.9	2.7	WNW	5.7	WNW	9.7	W	0.0	0.0	0.0	8.1	
23	27.8	31.8	24.2	2.8	WNW	5.2	E	7.6	E	0.0	0.0	0.0	10.1	
24	25.3	28.1	23.0	3.6	WNW	12.7	ESE	17.9	ESE	37.5	8.5	3.0	0.0	
25	27.5	30.4	25.6	7.6	W	15.4	ESE	26.2	SE	38.0	20.0	5.5	1.8	
26	27.2	32.0	24.3	3.0	W	7.3	W	10.3	W	0.0	0.0	0.0	7.9	
27	25.5	29.7	21.6	2.8	WNW	4.7	ESE	6.7	ESE	0.0	0.0	0.0	10.2	
28	25.4	29.2	22.8	2.5	WNW	4.1	WNW	5.6	E	0.0	0.0	0.0	2.9	
29	23.5	25.6	21.6	2.8	WNW	6.1	WSW	9.1	W	45.0	15.5	5.5	0.0	
30	24.9	27.5	23.4	1.7	WNW	5.1	W	9.2	W	23.5	17.5	12.5	0.6	
31	24.7	26.5	22.7	1.4	WNW	3.9	WNW	5.2	NW	61.0	29.0	13.5	0.0	
前半旬	27.7	31.8	24.7	4.0	WNW					75.5			30.6	
後半旬	25.2	28.4	22.7	2.4	WNW					129.5			21.6	
旬	26.3	30.0	23.6	3.1	WNW					205.0			52.2	
平年差/比	-1.1	-1.0	-0.7							309			73	

地域気象観測旬報

2015年8月21日～31日 宮崎県 (87)

(5/5)

観測所名	串間									10°C以上積算気温			287	
	気温(°C)			風向・風速(m/s)						降水量(mm)				日照 (h)
	平均	最高	最低	平均	最多	最大	風向	瞬間	風向	日計	1時間	10分		
21	28.1	32.6	23.9	2.2	WSW	6.1	WSW	9.3	WSW	0.0	0.0	0.0	12.0	
22	28.7	33.4	24.8	2.6	WSW	6.7	WSW	10.1	W	0.0	0.0	0.0	10.4	
23	27.2	32.9	22.8	1.3	NE	4.2	SSW	7.7	S	0.0	0.0	0.0	9.6	
24	24.9	28.5	22.9	3.6	NE	12.5	E	23.8	ENE	54.5	21.5	8.0	0.1	
25	27.1	29.0	24.9	6.7	WSW	12.2	SSW	24.5	SE	39.5	27.5	9.0	0.8	
26	26.9	32.0	23.1	2.7	W	7.2	WSW	12.5	WSW	0.0	0.0	0.0	9.6	
27	26.1	31.5	21.4	1.6	W	5.1	WSW	7.9	WSW	0.0	0.0	0.0	11.2	
28	24.9	29.5	21.9	1.1	WSW	3.3	W	5.7	W	0.0	0.0	0.0	3.3	
29	23.2	25.3	21.3	1.8	NE	6.1	WSW	11.5	SW	51.0	16.5	8.0	0.0	
30	25.0	27.4	23.2	1.5	WSW	7.1	W	11.0	W	17.0	12.0	8.5	0.7	
31	25.0	27.2	22.9	2.0	NE	4	NE	6.5	NE	46.5	21.0	10.5	0.0	
前半旬	27.2	31.3	23.9	3.3	WSW					94.0			32.9	
後半旬	25.2	28.8	22.3	1.8	NE					114.5			24.8	
旬	26.1	29.9	23.0	2.5	NE					208.5			57.7	
平年差/比	-0.6	-1.3	-0.1							261			78	

地域雨量観測旬報

2015年8月21日～31日 宮崎県 (87)
(1/1)

観測所名	日之影				諸塚				北方				椎葉				都農				えびの			
	降水量(mm)				降水量(mm)				降水量(mm)				降水量(mm)				降水量(mm)				降水量(mm)			
日付	日計	平年比	最大1時間	最大10分間	日計	平年比	最大1時間	最大10分間	日計	平年比	最大1時間	最大10分間	日計	平年比	最大1時間	最大10分間	日計	平年比	最大1時間	最大10分間	日計	平年比	最大1時間	最大10分間
21	0.0		0.0	0.0	0.0		0.0	0.0	0.0		0.0	0.0	0.0		0.0	0.0	0.0		0.0	0.0	0.0		0.0	0.0
22	0.0		0.0	0.0	0.0		0.0	0.0	0.0		0.0	0.0	0.0		0.0	0.0	0.0		0.0	0.0	6.5		3.0	2.0
23	0.0		0.0	0.0	0.0		0.0	0.0	0.0		0.0	0.0	0.0		0.0	0.0	0.0		0.0	0.0	0.0		0.0	0.0
24	68.0		34.5	8.5	79.0		41.5	11.0	87.5		35.5	11.5	14.5		7.5	2.5	116.0		66.5	17.0	50.0		27.5	7.5
25	144.5		35.0	8.5	160.5		35.0	7.5	114.0		28.5	9.5	247.5		49.5	13.0	40.5		18.0	6.5	242.0		48.5	10.0
半旬計/最大	212.5	//	35.0	8.5	239.5	323	41.5	11.0	201.5	426	35.5	11.5	262.0	//	49.5	13.0	156.5	//	66.5	17.0	298.5	299	48.5	10.0
26	1.5		1.5	1.0	0.0		0.0	0.0	5.5		4.5	1.0	0.0		0.0	0.0	0.0		0.0	0.0	8.5		5.0	3.5
27	0.0		0.0	0.0	0.0		0.0	0.0	0.0		0.0	0.0	0.0		0.0	0.0	0.0		0.0	0.0	0.0		0.0	0.0
28	5.0		3.5	1.5	0.5		0.5	0.5	0.0		0.0	0.0	0.5		0.5	0.5	0.0		0.0	0.0	0.5		0.5	0.5
29	29.5		10.5	3.0	34.0		12.5	3.0	36.0		17.0	7.0	45.0		18.0	7.0	43.0		17.0	12.5	66.5		19.0	5.0
30	18.0		10.0	2.5	25.0		15.0	4.0	32.0		17.5	4.5	26.5		12.0	3.0	26.0		12.5	3.5	40.0		20.5	6.5
31	61.5		27.0	17.5	76.0		19.5	13.0	23.5		4.0	1.5	45.5		13.0	6.0	22.0		6.0	3.5	73.5		34.0	12.0
半旬計/最大	115.5	//	27.0	17.5	135.5	143	19.5	13.0	97.0	167	17.5	7.0	117.5	//	18.0	7.0	91.0	//	17.0	12.5	189.0	154	34.0	12.0
旬計	328.0	//			375.0	208			298.5	292			379.5	//			247.5	//			487.5	206		
旬最大	144.5		35.0	17.5	160.5		41.5	13.0	114.0		35.5	11.5	247.5		49.5	13.0	116.0		66.5	17.0	242.0		48.5	12.0
起日	25		25	31	25		24	31	25		24	24	25		25	25	24		24	24	25		25	31

観測所名	野尻				国富				深瀬				降水量(mm)				降水量(mm)				降水量(mm)			
	降水量(mm)				降水量(mm)				降水量(mm)				降水量(mm)				降水量(mm)				降水量(mm)			
日付	日計	平年比	最大1時間	最大10分間	日計	平年比	最大1時間	最大10分間	日計	平年比	最大1時間	最大10分間	日計	平年比	最大1時間	最大10分間	日計	平年比	最大1時間	最大10分間	日計	平年比	最大1時間	最大10分間
21	0.0		0.0	0.0	0.0		0.0	0.0	0.0		0.0	0.0												
22	0.0		0.0	0.0	0.0		0.0	0.0	0.0		0.0	0.0												
23	0.0		0.0	0.0	0.0		0.0	0.0	0.0		0.0	0.0												
24	40.0		14.5	5.5	36.0		17.5	5.5	67.5		19.5	5.5												
25	82.0		23.5	7.5	106.5		43.5	15.0	109.5		36.0	10.0												
半旬計/最大	122.0	244	23.5	7.5	142.5	303	43.5	15.0	177.0	275	36.0	10.0												
26	0.0		0.0	0.0	0.0		0.0	0.0	0.5		0.5	0.5												
27	0.0		0.0	0.0	0.0		0.0	0.0	0.0		0.0	0.0												
28	0.0		0.0	0.0	0.0		0.0	0.0	0.0		0.0	0.0												
29	31.5		10.5	3.0	29.0		9.5	5.0	87.0		27.5	12.5												
30	25.5		20.5	8.0	15.0		12.5	3.0	29.5		22.5	9.5												
31	40.5		11.5	4.5	39.5		14.5	11.0	61.0		24.0	7.5												
半旬計/最大	97.5	168	20.5	8.0	83.5	140	14.5	11.0	178.0	236	27.5	12.5												
旬計	219.5	202			226.0	202			355.0	247														
旬最大	82.0		23.5	8.0	106.5		43.5	15.0	109.5		36.0	12.5												
起日	25		25	30	25		25	25	25		25	29												

地域気象観測月報(集計値)

宮崎県(87) 2015年8月
1/2頁

観測所名	高千穂	古江	鞍岡	延岡	日向	神門	西米良	高鍋	加久藤	西都	小林	宮崎	青島	赤江	都城	油津	串間	
気	平均	24.5	26.2	23.2	26.6	26.3	25.1	25.3	26.9	25.6	26.7	25.8	27.2	26.8	27.1	26.7	27.1	26.9
	平年差	-0.3	-0.7	0	-0.1	-0.5	0	0.1	-0.2	-0.3	-0.5	-0.5	0	-0.2	-0.6	0	-0.5	0
	最高	35.3	33.3	34.4	35.4	34.5	36.0	37.4	36.2	37.2	35.3	35.8	34.9	34.9	34.9	36.2	35.0	33.6
	起日	9	13	8	8	13	11	11	13	9	13	10	13	21	13	2	22	5
	最低	19.1	20.6	15.9	20.4	21.0	18.0	18.7	21.2	17.5	19.8	19.5	21.5	20.7	21.8	20.6	21.6	21.3
	起日	27	27	27	27	27	27	27	27	27	27	27	27	27	29	27	29	29
	最高平均	30.2	30.3	29.0	31.0	30.9	31.3	31.3	30.3	31.2	31.4	31.0	31.1	30.7	30.5	31.8	31.1	31.2
	最高平年差	-0.2	-0.6	0.4	-0.2	-0.8	0.2	0.2	-0.7	-0.4	-0.7	-0.6	0.1	-0.2	-0.7	0.1	0.0	-0.1
	最低平均	20.9	23.1	19.0	23.3	23.1	21.0	21.6	23.8	21.5	22.9	22.1	24.0	23.7	24.0	23.0	24.1	23.4
	最低平年差	-0.2	-0.6	-0.1	0.1	-0.3	0.0	0.1	0.0	-0.3	-0.5	-0.5	-0.1	-0.2	-0.8	0.0	-0.5	-0.1
	積算気温	760	786	719	824	788	777	785	833	794	827	800	843	832	839	828	842	833
温	平均0°C未満日数	0	0	0	0	0	0	0	0	0	0	0	0	0	0	0	0	0
	平均25°C以上日数	15	22	5	24	22	19	19	27	20	24	19	27	26	27	25	28	28
	最高0°C未満日数	0	0	0	0	0	0	0	0	0	0	0	0	0	0	0	0	0
	最高25°C以上日数	28	31	26	29	30	27	28	31	29	30	29	31	30	31	30	31	31
	最高30°C以上日数	17	18	15	22	20	20	20	20	19	20	19	22	22	21	22	23	22
	最高35°C以上日数	3	0	0	1	0	7	8	1	6	1	7	0	0	6	1	0	0
	最低0°C未満日数	0	0	0	0	0	0	0	0	0	0	0	0	0	0	0	0	0
	最低25°C以上日数	0	1	0	1	0	0	0	3	0	0	0	5	3	5	0	6	1
日照	月計	169.8	184.6	164.1	202.4	200.4	152.6	131.0	219.4	192.8	206.6	195.4	205.4	210.9		181.9	203.2	218.4
	平年比	99	92	114	100	97	97	98	99	97	107	102	98	105		98	101	104
	0.1時間未満日数	3	5	3	3	4	5	7	4	3	4	5	3	5		4	3	2
風向・風速	平均風速	1.3	1.9	1.0	2.1	1.1	0.5	0.7	2.1	1.6	2.0	2.2	2.9	1.5	3.3	2.1	2.9	2.1
	最大風速	11.6	19.2	8	18.2	5.7	8.3	12.7	20	10.4	18	18.6	17.1	11.9	25.9	19.1	15.4	12.5
	最大風速風向	SE	S	SSW	SSE	SW	SE	WSW	SSE	E	SSE	SE	ESE	SE	SSE	SSE	ESE	E
	起日	25	25	25	25	25	25	25	25	25	25	25	25	25	25	25	25	24
	最大瞬間風速	27.4	31.4	25.2	34	16.3	22.5	28.6	30	24.3	30.7	31.4	30.6	26.6	36	33.3	26.2	24.5
	最大瞬間風速風向	SSE	S	NNE	S	SE	ESE	W	SSE	SE	SSE	SE	SE	SE	SSE	S	SE	SE
	起日	25	25	25	25	25	25	25	25	25	25	25	25	25	25	25	25	25
	最多風向	NNW	N	WSW	W	W	SSE	WSW	NE	E	WNW	WNW	WNW	W	W	SSW	WNW	NE
	10m/s以上日数	1	1	0	1	0	0	1	1	2	2	2	1	2	1	2	1	2
	15m/s以上日数	0	1	0	1	0	0	0	1	0	1	1	0	1	1	1	1	0
	20m/s以上日数	0	0	0	0	0	0	0	1	0	0	0	0	0	1	0	0	0
	30m/s以上日数	0	0	0	0	0	0	0	0	0	0	0	0	0	0	0	0	0
降水量	月計	352.0	274.0	402.0	309.5	246.5	503.5	525.0	291.5	462.5	246.5	384.0	274.5	366.5	276.5	377.5	266.0	295.0
	平年比	99	113	114	115	89	87	127	118	167	80	161	95	128	88	111	111	114
	最大日降水量	138.5	64.5	231.0	68.0	70.0	207.0	180.5	81.5	165.5	60.5	138.5	64.0	74.0	62.5	105.5	61.0	54.5
	起日	25	29	25	29	24	25	25	24	25	24	25	25	25	25	25	31	24
	最大1時間降水量	30.0	36.0	48.0	45.0	30.0	59.5	42.5	52.0	43.0	30.0	36.0	24.5	27.5	24.5	38.0	29.0	27.5
	起日時分	25 02:02	29 20:02	25 03:13	29 19:40	12 13:14	25 02:36	25 02:22	24 20:50	29 18:41	24 21:13	25 01:32	25 01:51	24 20:24	24 20:33	25 04:37	31 10:09	25 00:53
	最大10分間降水量	10.0	16.5	13.5	20.0	12.0	15.0	13.0	15.0	24.0	10.5	10.0	8.5	13.5	11.0	14.0	13.5	10.5
	起日時分	25 01:47	29 19:58	25 02:48	29 19:30	29 19:24	25 00:57	29 18:33	24 20:48	29 18:10	24 21:41	25 01:01	25 01:46	29 10:40	24 20:19	31 06:07	31 09:47	31 06:20
	1mm以上日数	14	11	12	9	10	14	16	10	15	10	12	12	10	10	13	11	13
	10mm以上日数	7	8	7	7	7	8	10	8	9	8	8	8	8	8	8	8	9
	30mm以上日数	3	5	2	5	3	5	5	3	5	3	4	3	4	4	5	4	5
	50mm以上日数	2	1	1	3	2	4	3	2	2	1	2	2	3	2	2	1	2
	70mm以上日数	1	0	1	0	1	1	2	1	1	0	1	0	3	0	2	0	0
	100mm以上日数	1	0	1	0	0	1	2	0	1	0	1	0	0	1	0	0	0

地域雨量観測月報(集計値)

宮崎県(87) 2015年8月
1/1頁

観測所名	日之影	諸塚	北方	椎葉	都農	えびの	野尻	国富	深瀬
月計	397.0	429.5	345.5	508.5	338.0	724.5	327.0	338.0	470.5
平年比	//	88	94	//	//	121	98	110	107
最大日降水量	144.5	160.5	114.0	247.5	116.0	242.0	82.0	106.5	109.5
起日	25	25	25	25	24	25	25	25	25
最大1時間降水量	35.0	41.5	35.5	49.5	66.5	48.5	23.5	43.5	36.0
起日 時分	25 02:11	24 22:34	24 22:54	25 06:49	24 21:55	25 05:23	25 01:37	25 02:00	25 01:09
最大10分間降水量	17.5	13.0	11.5	15.0	17.0	13.0	11.0	15.0	12.5
起日 時分	31 19:28	31 19:01	24 22:52	1 16:02	24 21:22	2 17:30	6 23:54	25 01:54	29 10:18
1mm以上日数	14	12	12	14	10	17	12	13	12
10mm以上日数	8	6	7	9	8	11	9	9	8
30mm以上日数	3	4	4	5	5	8	5	4	5
50mm以上日数	3	3	2	1	1	5	2	1	5
70mm以上日数	1	3	2	1	1	3	1	1	2
100mm以上日数	1	1	1	1	1	1	0	1	1

***お知らせ**

気象概況の文中の「古江で南の風19.2m/s」の「 」は、観測データの資料不足（統計を求める資料が80%未満）を意味しています。