

宮 崎 県 農 業 気 象 速 報

平成 27 年 7 月 下旬

宮 崎 地 方 気 象 台

平成 27 年 8 月 3 日

気 象 概 況

期間のはじめは、太平洋高気圧周辺の湿った空気の流れ込みの影響で曇りや雨が多く、21日と22日は大気の状態が不安定となり、県南部を中心に日降水量が100mmを超える大雨となった。期間の中頃からは、太平洋高気圧に覆われ概ね晴れたが、太平洋高気圧周辺の湿った空気の流れ込みと台風第12号の影響で曇りや雨となる日があった。台風第12号は、26日に九州の西海上を北上し、同日19時頃に佐世保市付近に上陸後、同日21時に対馬海峡で熱帯低気圧に変わった。28日から31日は、強い日射の影響で日最高気温が35.0℃を超える猛暑日となった所があった。30日には、西米良、西都で37.3℃の日最高気温を観測し全国1位となった。

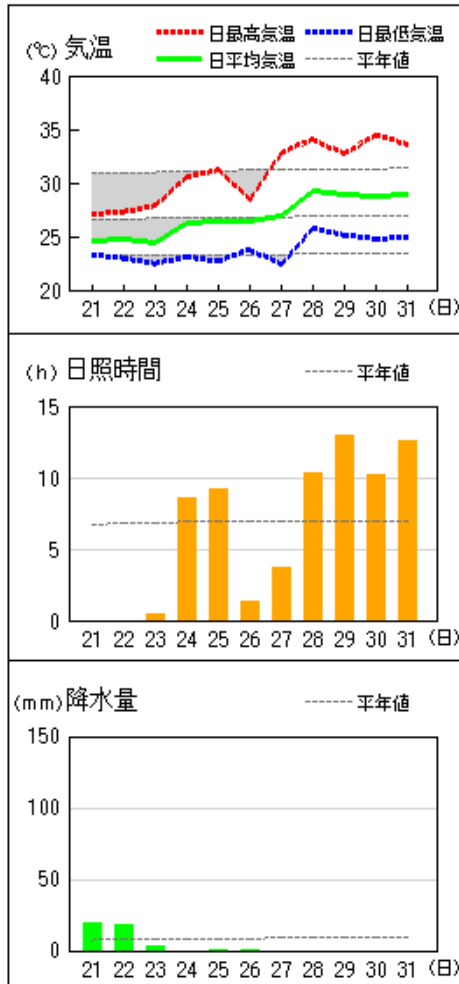
県内各地の旬平均気温は平年差-0.4℃～+0.3℃の平年並で、日向、小林、油津では平年より低かった。旬降水量は42.0mm～322.0mm（平年比38%～283%）で平年並か平年より多く、旬日照時間は平年比66%～100%で平年並か平年より少なかった。

宮崎市の旬平均気温は平年並、旬降水量は平年より多く、旬日照時間は平年並だった。

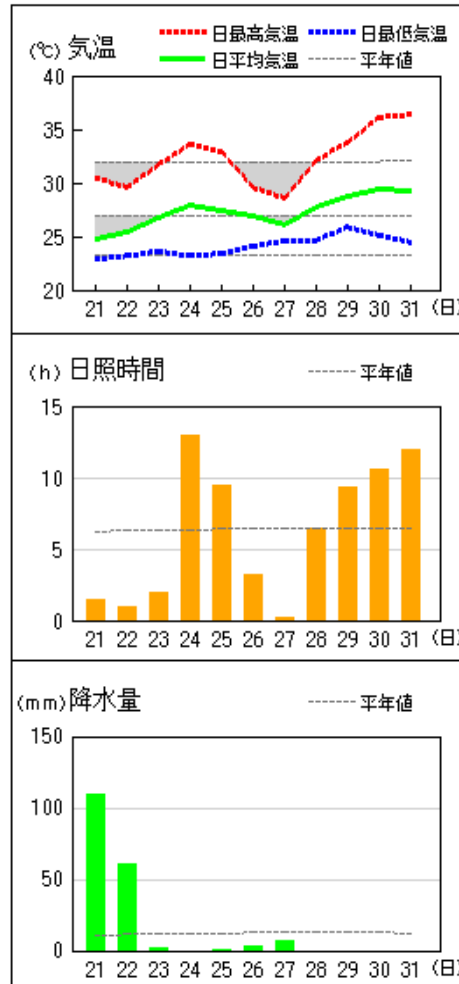
日々の天気概況	宮崎市の昼間の天気
21日 気圧の谷の影響を受けた。	曇時々雨
22日 太平洋高気圧周辺からの湿った空気の流れ込みの影響を受けた。	大雨時々曇
23日 太平洋高気圧周辺からの湿った空気の流れ込みの影響を受けた。	曇時々雨一時晴
24日 太平洋高気圧に覆われた。	晴
25日 太平洋高気圧に覆われた。	晴一時曇
26日 九州の西海上を北上した台風第12号から湿った空気の影響を受けた。	雨後時々晴
27日 太平洋高気圧周辺からの湿った空気の流れ込みの影響を受けた。	曇時々雨一時晴
28日 太平洋高気圧に覆われた。	晴
29日 太平洋高気圧に覆われた。	快晴
30日 太平洋高気圧に覆われた。	晴後一時薄曇
31日 太平洋高気圧に覆われた。	快晴

地上気象 気象経過図：2015年07月21日-2015年07月31日

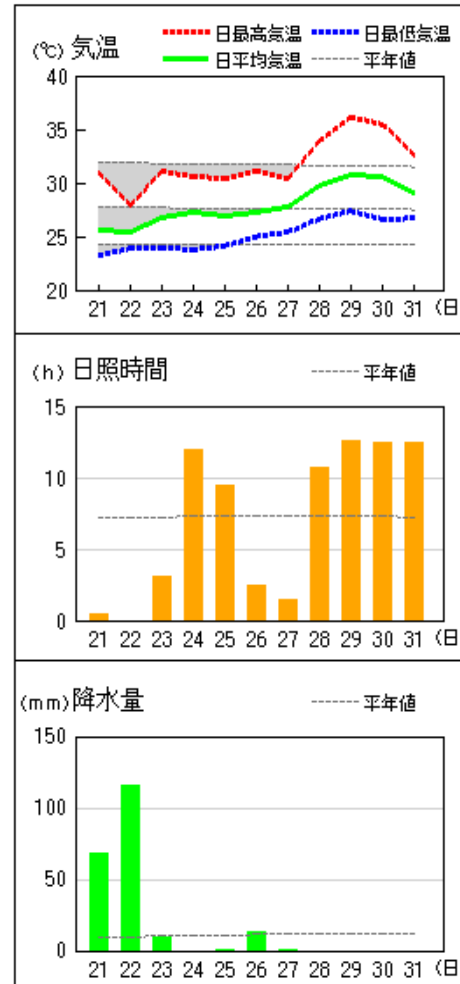
延岡



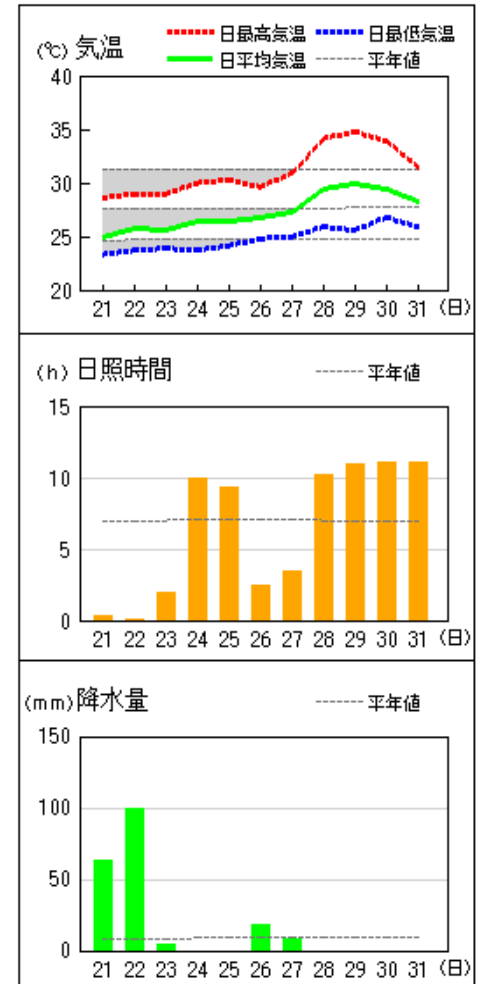
都城



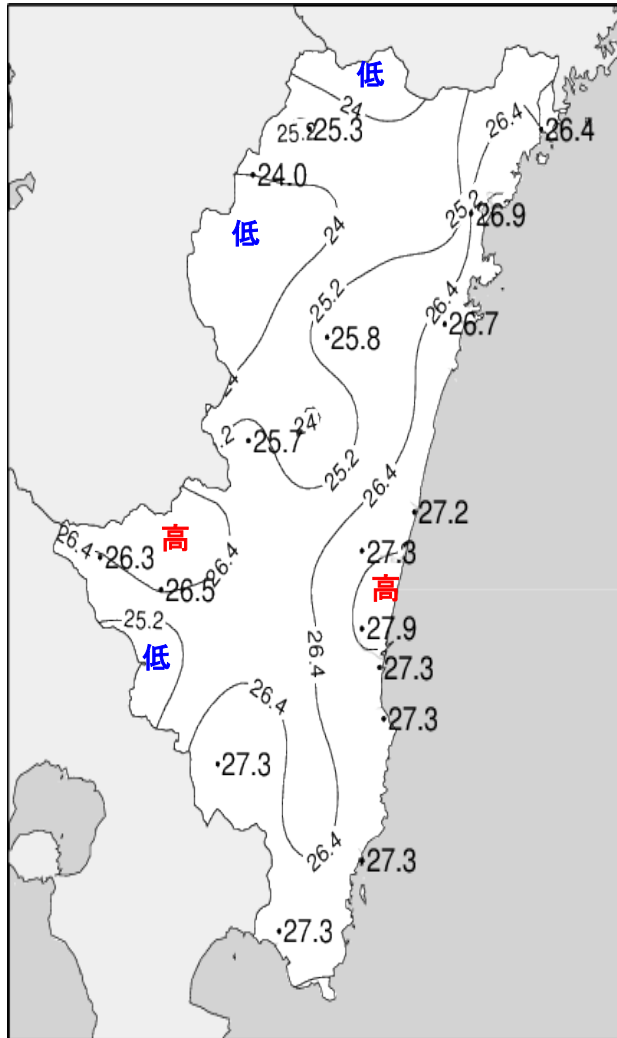
宮崎



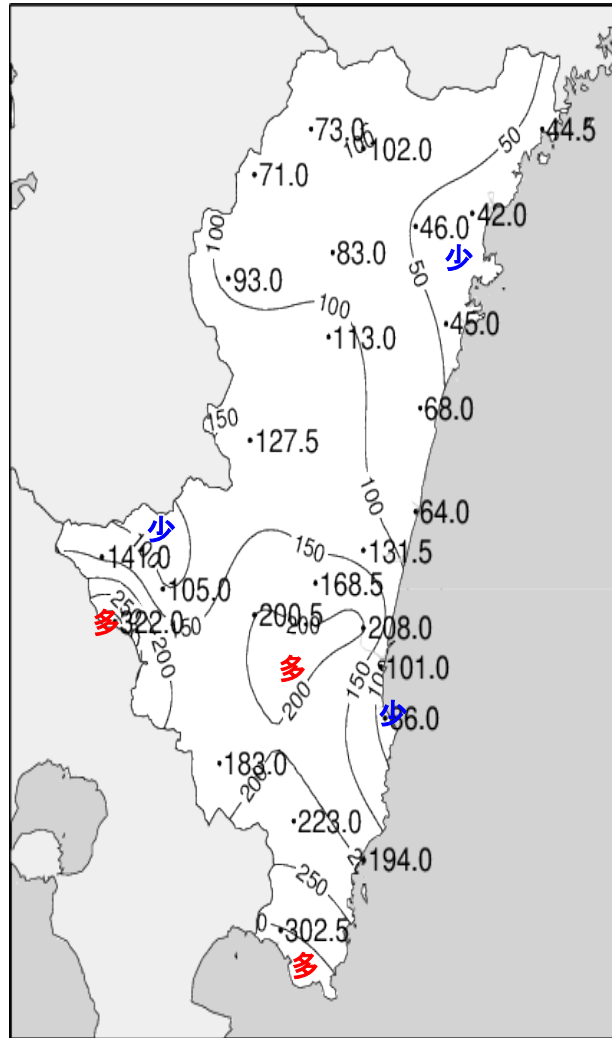
油津



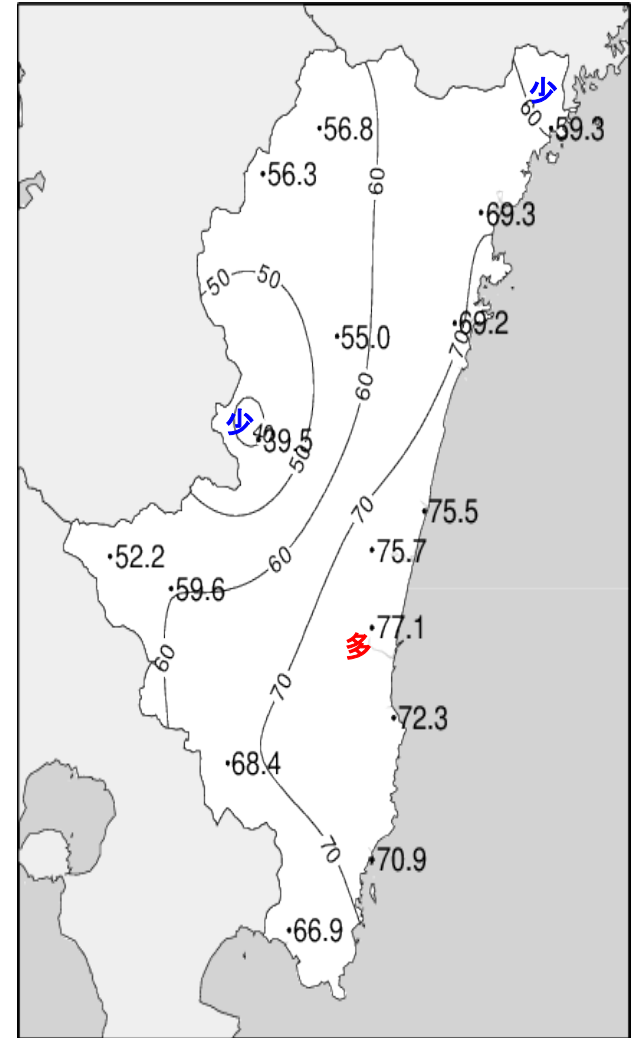
平成27年(2015年)7月下旬 気象分布図



2015年7月下旬気温観測値(°C)メッシュ平年値補正

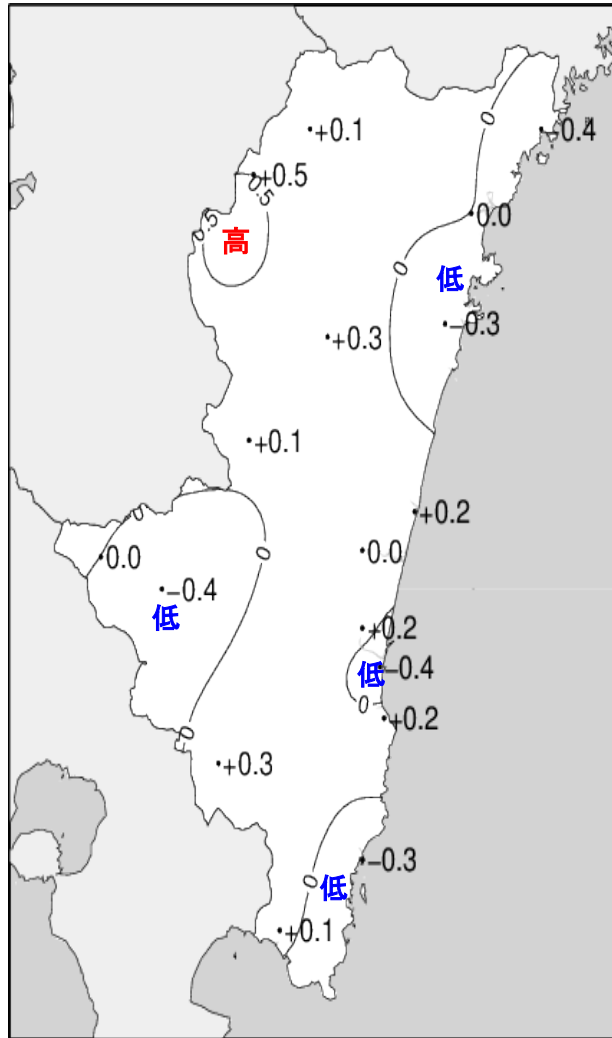


2015年7月下旬降水量観測値(ミリ)

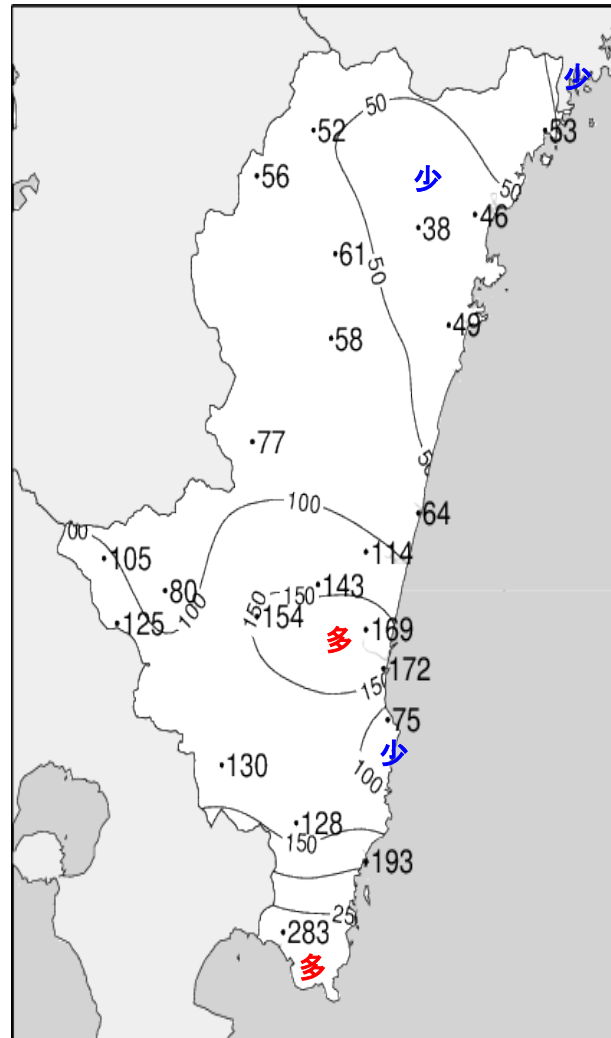


2015年7月下旬日照時間観測値(時間)

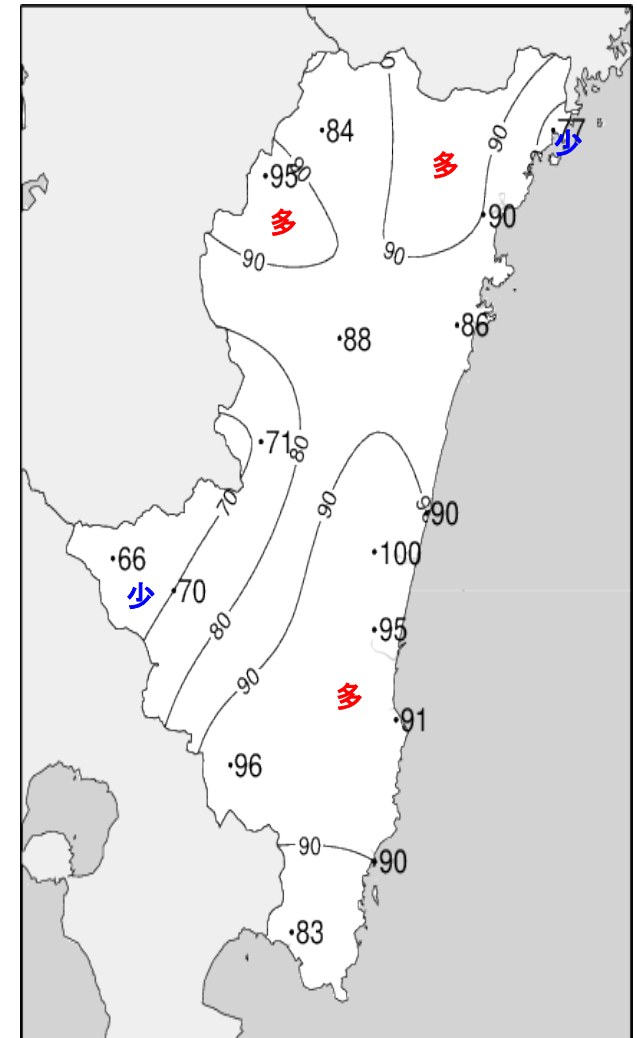
平成27年(2015年)7月下旬 気象分布図(平年差、平年比)



2015年7月下旬気温平年差(°C)



2015年7月下旬降水量平年比(%)



2015年7月下旬日照時間平年比(%)

地域気象観測旬報

2015年7月21日～31日 宮崎県 (87)
(1/5)

観測所名	高千穂										10℃以上積算気温			279
日付	気温(℃)			風向・風速(m/s)						降水量(mm)			日照(h)	
	平均	最高	最低	平均	最多	最大	風向	瞬間	風向	日計	1時間	10分		
21	22.8	24.7	21.8	1.0	SSE	3.4	SSE	6.8	SE	24.0	7.5	2.0	0.1	
22	23.3	26.9	20.8	1.5	NNW	3.9	NW	8.9	N	37.5	15.0	5.0	0.0	
23	23.8	29.2	20.5	1.2	SSE	3.9	SSE	7.5	SSE	1.0	1.0	0.5	2.2	
24	25.4	31.1	21.5	1.5	SE	3.8	SSE	7.7	SSE	0.0	0.0	0.0	7.7	
25	25.3	31.6	20.5	2.0	SE	5.2	SSE	10.9	SE	0.0	0.0	0.0	10.5	
26	23.9	25.7	21.9	2.5	SE	5.1	SSE	10.9	SE	9.5	5.5	2.5	0.4	
27	25.0	30.5	21.5	2.2	NNW	4.6	NNW	9.8	NW	1.0	1.0	1.0	3.1	
28	26.1	29.9	23.9	2.5	NNW	4.8	NNW	8.1	N	0.0	0.0	0.0	3.2	
29	27.0	31.8	24.1	2.5	NNW	4.3	NW	8.3	NNW	0.0	0.0	0.0	7.3	
30	28.0	35.0	23.1	2.0	NNW	3.9	SSE	6.9	SE	0.0	0.0	0.0	11.6	
31	28.0	35.2	24.1	1.8	NNW	3.7	NNW	6.9	ESE	0.0	0.0	0.0	10.7	
前半旬	24.1	28.7	21.0	1.4	SSE					62.5			20.5	
後半旬	26.3	31.4	23.1	2.3	NNW					10.5			36.3	
旬	25.3	30.1	22.2	1.9	NNW					73.0			56.8	
平年差/比	+0.1	-0.6	+0.8							52			84	

観測所名	古江										10℃以上積算気温			291
日付	気温(℃)			風向・風速(m/s)						降水量(mm)			日照(h)	
	平均	最高	最低	平均	最多	最大	風向	瞬間	風向	日計	1時間	10分		
21	24.3	26.0	23.3	3.2	S	8.8	S	13.9	S	18.0	4.0	1.5	0.0	
22	24.1	25.9	23.2	0.9	S	2.9	S	4.9	S	24.5	8.5	3.5	0.0	
23	24.6	27.7	22.3	1.0	SSE	2.9	SSE	4.5	SSE	1.5	1.0	0.5	0.5	
24	26.1	29.3	23.1	1.7	SSE	4.2	S	7.4	S	0.0	0.0	0.0	5.3	
25	26.6	30.0	23.0	2.6	SSE	5.4	SSE	7.9	SSE	0.0	0.0	0.0	6.9	
26	26.7	28.2	25.3	4.9	S	9.6	SSE	16.5	SSE	0.5	0.5	0.5	0.5	
27	26.8	31.2	23.9	1.3	SSE	4.1	S	5.6	SSE	0.0	0.0	0.0	4.7	
28	27.6	32.6	24.3	1.8	N	5.4	SSW	7.0	SSW	0.0	0.0	0.0	7.0	
29	27.7	31.7	24.0	2.0	S	4	N	5.6	N	0.0	0.0	0.0	10.6	
30	28.2	32.5	24.2	1.9	N	4	SSW	5.4	S	0.0	0.0	0.0	11.7	
31	28.1	34.1	24.3	2.2	NNE	4.4	NNE	6.8	NNE	0.0	0.0	0.0	12.1	
前半旬	25.1	27.8	23.0	1.9	SSE					44.0			12.7	
後半旬	27.5	31.7	24.3	2.4	S					0.5			46.6	
旬	26.4	29.9	23.7	2.1	S					44.5			59.3	
平年差/比	-0.4	-0.7	+0.1							53			77	

観測所名	鞍岡										10℃以上積算気温			264
日付	気温(℃)			風向・風速(m/s)						降水量(mm)			日照(h)	
	平均	最高	最低	平均	最多	最大	風向	瞬間	風向	日計	1時間	10分		
21	21.9	23.3	20.8	0.6	NE	2.5	WSW	6.1	W	21.0	9.0	2.5	0.0	
22	22.2	25.9	19.5	0.7	SW	2.1	SSW	6.8	S	41.0	11.0	3.5	0.2	
23	23.5	30.1	19.3	0.8	ENE	2	NE	4.1	NE	0.0	0.0	0.0	3.3	
24	24.4	31.9	17.8	1.1	ENE	2.7	NE	5.5	NE	0.0	0.0	0.0	10.3	
25	24.8	32.3	17.9	1.5	SSW	4.5	SW	10.5	WSW	0.0	0.0	0.0	11.3	
26	22.9	25.9	20.6	1.3	WSW	4.9	WSW	13.5	SW	6.5	2.0	1.0	0.4	
27	23.6	29.1	20.4	1.1	NNE	2.7	SSW	7.0	SSW	2.5	2.0	1.5	2.5	
28	24.2	28.7	21.3	0.8	NE	2.3	NE	5.5	NE	0.0	0.0	0.0	1.9	
29	24.9	30.4	21.7	0.8	NNE	2.1	ENE	6.6	NE	0.0	0.0	0.0	5.5	
30	25.5	33.4	20.4	0.9	NE	2.6	ENE	5.5	E	0.0	0.0	0.0	10.3	
31	25.9	33.1	20.9	1.0	ENE	2.8	ENE	5.3	E	0.0	0.0	0.0	10.6	
前半旬	23.4	28.7	19.1	0.9	ENE					62.0			25.1	
後半旬	24.5	30.1	20.9	1.0	NE					9.0			31.2	
旬	24.0	29.5	20.1	1.0	ENE					71.0			56.3	
平年差/比	+0.5	+0.5	+0.8							56			95	

観測所名	延岡										10℃以上積算気温			296
日付	気温(℃)			風向・風速(m/s)						降水量(mm)			日照(h)	
	平均	最高	最低	平均	最多	最大	風向	瞬間	風向	日計	1時間	10分		
21	24.6	27.1	23.3	2.1	S	7.5	S	13.4	SSE	19.0	6.0	2.5	0.0	
22	24.8	27.3	23.0	1.3	ENE	2.6	W	4.3	W	18.0	8.0	3.5	0.0	
23	24.5	27.9	22.5	1.3	W	2.8	E	4.4	W	3.5	1.5	0.5	0.5	
24	26.3	30.6	23.1	1.8	WSW	3.8	E	6.9	E	0.0	0.0	0.0	8.6	
25	26.4	31.2	22.7	2.5	W	6.2	SSE	11.3	S	0.5	0.5	0.5	9.2	
26	26.5	28.5	23.8	3.7	S	8.3	S	15.2	SSW	1.0	1.0	1.0	1.3	
27	27.0	32.8	22.4	2.2	W	4.5	W	8.1	W	0.0	0.0	0.0	3.7	
28	29.3	34.1	25.8	3.2	W	5.1	WNW	9.0	W	0.0	0.0	0.0	10.3	
29	28.9	32.7	25.1	2.4	E	5.2	E	8.3	E	0.0	0.0	0.0	12.9	
30	28.7	34.5	24.8	2.1	W	4.8	E	7.8	E	0.0	0.0	0.0	10.2	
31	29.0	33.6	24.9	1.8	W	4	SE	6.3	ESE	0.0	0.0	0.0	12.6	
前半旬	25.3	28.8	22.9	1.8	W					41.0			18.3	
後半旬	28.2	32.7	24.5	2.6	W					1.0			51.0	
旬	26.9	30.9	23.8	2.2	W					42.0			69.3	
平年差/比	0.0	-0.3	+0.4							46			90	

地域気象観測旬報

2015年7月21日～31日 宮崎県 (87)
(2/5)

観測所名	日向										10℃以上積算気温			294
	気温(℃)			風向・風速(m/s)						降水量(mm)			日照(h)	
	平均	最高	最低	平均	最多	最大	風向	瞬間	風向	日計	1時間	10分		
21	24.4	27.1	22.9	0.6	E	2.1	SSE	7.5	WSW	27.0	7.5	3.5	0.0	
22	24.8	26.9	23.8	0.4	W	2.3	SW	5.0	SW	13.5	4.0	1.0	0.0	
23	24.6	29.2	22.3	0.7	W	1.8	SE	4.9	ESE	3.5	1.0	0.5	0.9	
24	25.9	31.0	22.7	0.8	SE	3.4	ESE	7.9	ESE	0.0	0.0	0.0	9.6	
25	26.0	30.7	22.5	1.2	W	4.2	ESE	8.5	ESE	0.5	0.5	0.5	9.2	
26	25.9	27.6	22.7	1.6	ESE	4.8	ESE	11.8	ESE	0.5	0.5	0.5	0.9	
27	26.5	31.8	22.3	1.0	WNW	2.8	ESE	5.8	E	0.0	0.0	0.0	2.8	
28	28.9	34.5	24.3	1.4	W	3.1	WNW	5.2	W	0.0	0.0	0.0	8.8	
29	29.0	35.0	24.4	1.5	W	3	ESE	5.4	E	0.0	0.0	0.0	12.1	
30	29.0	34.9	25.6	1.9	W	3.4	ESE	7.0	ESE	0.0	0.0	0.0	12.7	
31	28.7	34.0	24.3	1.3	WSW	3.5	ESE	6.5	W	0.0	0.0	0.0	12.2	
前半旬	25.1	29.0	22.8	0.7	W					44.5			19.7	
後半旬	28.0	33.0	23.9	1.5	W					0.5			49.5	
旬	26.7	31.2	23.4	1.1	W					45.0			69.2	
平年差/比	-0.3	-0.4	-0.1							49			86	

観測所名	神門										10℃以上積算気温			283
	気温(℃)			風向・風速(m/s)						降水量(mm)			日照(h)	
	平均	最高	最低	平均	最多	最大	風向	瞬間	風向	日計	1時間	10分		
21	23.5	25.9	22.1	0.2	S	1.8	ESE	4.4	ESE	46.5	10.5	4.5	0.0	
22	24.0	28.4	21.5	0.3	SSE	1.4	S	3.5	S	23.5	6.5	1.5	0.0	
23	24.5	29.9	20.8	0.3	SE	1.7	SSE	3.9	SSE	7.0	3.5	1.0	0.5	
24	26.3	33.4	20.8	0.7	SE	2.5	SSE	5.7	ESE	0.0	0.0	0.0	10.0	
25	25.5	32.5	21.4	0.9	SE	3.1	SE	7.1	SE	0.0	0.0	0.0	9.2	
26	24.1	26.2	21.5	1.1	SE	2.8	SE	9.5	E	36.0	8.5	4.5	0.1	
27	25.2	31.1	20.8	0.3	SSW	1.8	SSW	4.0	S	0.0	0.0	0.0	0.9	
28	26.9	32.9	22.5	0.7	SSW	2.6	S	5.7	S	0.0	0.0	0.0	4.6	
29	27.6	35.9	21.7	0.5	SE	2.7	SSE	5.2	SSW	0.0	0.0	0.0	9.2	
30	27.8	36.3	20.9	0.6	SSE	2.6	SSE	5.3	SSE	0.0	0.0	0.0	11.2	
31	27.9	35.7	22.0	0.7	SSE	2.5	SSE	5.6	S	0.0	0.0	0.0	9.3	
前半旬	24.8	30.0	21.3	0.5	SE					77.0			19.7	
後半旬	26.6	33.0	21.6	0.7	SSE					36.0			35.3	
旬	25.8	31.7	21.5	0.6	SSE					113.0			55.0	
平年差/比	+0.3	+0.1	+0.3							58			88	

観測所名	西米良										10℃以上積算気温			283
	気温(℃)			風向・風速(m/s)						降水量(mm)			日照(h)	
	平均	最高	最低	平均	最多	最大	風向	瞬間	風向	日計	1時間	10分		
21	23.7	26.9	21.9	0.3	NNE	1.8	NNE	3.0	NE	43.0	13.5	4.5	0.1	
22	23.5	26.7	20.8	0.4	NNE	2.5	NNE	4.5	NNE	58.0	13.0	4.0	0.0	
23	24.1	30.1	20.4	0.3	NNE	2.6	WSW	4.0	WSW	7.5	4.0	1.0	0.8	
24	26.2	34.2	20.9	1.1	WSW	3.6	SW	5.9	S	0.0	0.0	0.0	7.8	
25	26.0	32.6	22.0	1.3	WSW	4.6	WSW	7.3	W	1.0	1.0	1.0	7.7	
26	23.4	25.5	21.6	0.7	WSW	3.8	W	6.9	W	17.5	4.5	1.5	0.0	
27	24.4	27.9	21.7	0.4	NNE	1.9	N	6.1	S	0.5	0.5	0.5	0.0	
28	26.1	29.0	23.6	0.5	N	1.6	NE	5.5	NE	0.0	0.0	0.0	0.2	
29	28.2	34.6	24.1	0.8	NNW	2	NNE	5.4	N	0.0	0.0	0.0	6.7	
30	28.3	37.3	22.2	1.2	NNE	4.3	WSW	6.3	WSW	0.0	0.0	0.0	8.2	
31	28.6	36.2	22.6	1.2	WSW	3.5	WSW	5.6	SW	0.0	0.0	0.0	8.0	
前半旬	24.7	30.1	21.2	0.7	NNE					109.5			16.4	
後半旬	26.5	31.8	22.6	0.8	NNE					18.0			23.1	
旬	25.7	31.0	22.0	0.7	NNE					127.5			39.5	
平年差/比	+0.1	-0.6	+0.5							77			71	

観測所名	高鍋										10℃以上積算気温			299
	気温(℃)			風向・風速(m/s)						降水量(mm)			日照(h)	
	平均	最高	最低	平均	最多	最大	風向	瞬間	風向	日計	1時間	10分		
21	24.3	26.6	22.9	3.0	S	8	S	11.4	S	23.5	4.0	1.5	0.0	
22	25.1	28.0	23.8	2.9	SSW	6.2	SW	10.3	SSW	37.5	9.5	3.0	0.1	
23	25.2	27.9	23.1	2.6	S	6.1	S	8.5	S	2.0	1.0	0.5	2.6	
24	25.7	28.9	22.7	1.5	SE	3.7	SSE	5.8	SSE	0.0	0.0	0.0	9.6	
25	26.6	29.6	23.8	1.8	ESE	5.2	SE	7.0	SE	0.5	0.5	0.5	11.0	
26	26.6	28.6	25.4	4.8	S	9.1	SSE	13.7	S	0.5	0.5	0.5	3.0	
27	27.6	31.6	24.2	2.8	W	6.1	SW	8.8	SW	0.0	0.0	0.0	1.0	
28	30.3	35.3	25.9	3.3	W	6.2	W	11.8	WNW	0.0	0.0	0.0	12.3	
29	29.9	35.2	25.3	2.2	W	4.6	SW	7.1	WSW	0.0	0.0	0.0	12.4	
30	29.1	33.9	25.4	1.9	WNW	4.6	SSE	6.1	SE	0.0	0.0	0.0	11.4	
31	28.5	32.1	25.4	1.9	SSE	4.3	SSE	5.9	SSE	0.0	0.0	0.0	12.1	
前半旬	25.4	28.2	23.3	2.4	S					63.5			23.3	
後半旬	28.7	32.8	25.3	2.8	W					0.5			52.2	
旬	27.2	30.7	24.4	2.6	S					64.0			75.5	
平年差/比	+0.2	-0.2	+0.6							64			90	

地域気象観測旬報

2015年7月21日～31日 宮崎県 (87)
(3/5)

観測所名	加久藤										10℃以上積算気温			289
日付	気温(℃)			風向・風速(m/s)						降水量(mm)			日照(h)	
	平均	最高	最低	平均	最多	最大	風向	瞬間	風向	日計	1時間	10分		
21	24.3	28.1	22.7	2.0	ENE	3.7	W	8.4	W	36.5	17.5	5.5	0.5	
22	24.3	26.5	23.0	2.0	W	5.3	WSW	10.9	SW	84.5	17.5	5.0	0.0	
23	25.8	31.6	22.0	1.2	ESE	3.1	WSW	6.0	W	3.5	2.0	0.5	1.2	
24	27.4	34.6	22.2	1.3	ENE	3.3	SW	6.5	SW	0.0	0.0	0.0	10.1	
25	27.4	33.7	21.8	2.4	E	4.8	ESE	9.5	ESE	0.0	0.0	0.0	10.5	
26	24.9	27.3	23.2	3.2	E	5.6	WSW	13.1	SW	6.0	3.0	1.0	0.2	
27	24.8	26.5	22.7	1.9	WNW	3.8	WNW	6.4	WNW	10.0	8.5	4.0	0.0	
28	26.0	28.7	24.0	2.0	WNW	3.7	W	7.2	WNW	0.5	0.5	0.5	0.4	
29	27.2	32.5	23.8	2.4	WSW	4.9	SW	8.8	WSW	0.0	0.0	0.0	7.1	
30	28.4	35.1	23.7	1.7	WSW	3.9	SW	7.3	W	0.0	0.0	0.0	9.6	
31	28.7	36.5	23.3	1.6	WSW	3.3	SW	5.5	W	0.0	0.0	0.0	12.6	
前半旬	25.8	30.9	22.3	1.8	E					124.5			22.3	
後半旬	26.7	31.1	23.5	2.1	WSW					16.5			29.9	
旬	26.3	31.0	22.9	2.0	WSW					141.0			52.2	
平年差/比	0.0	-0.9	+0.9							105			66	

観測所名	西都										10℃以上積算気温			300
日付	気温(℃)			風向・風速(m/s)						降水量(mm)			日照(h)	
	平均	最高	最低	平均	最多	最大	風向	瞬間	風向	日計	1時間	10分		
21	25.1	29.3	22.9	2.0	SSW	6.3	SSE	10.8	SE	49.5	14.5	5.0	0.4	
22	25.3	28.7	23.6	2.6	SSW	5.6	SW	8.9	WSW	67.5	19.0	5.5	0.0	
23	25.9	31.4	22.6	1.5	NW	4.2	SSE	7.2	SSE	2.0	1.0	0.5	2.7	
24	26.8	31.6	22.5	2.2	SE	5.1	SE	8.4	ESE	0.0	0.0	0.0	12.0	
25	26.7	31.4	23.3	2.3	ESE	5.7	SE	9.1	SSE	0.5	0.5	0.5	9.9	
26	26.9	29.8	24.9	4.1	ESE	7.6	SE	14.0	SE	12.0	10.0	9.0	1.9	
27	26.6	31.0	22.8	2.3	SW	5.1	SW	9.4	SW	0.0	0.0	0.0	1.8	
28	28.9	33.9	23.7	2.3	WSW	4.8	W	8.3	W	0.0	0.0	0.0	9.8	
29	29.8	36.2	24.2	2.7	WSW	5.4	WSW	8.9	WSW	0.0	0.0	0.0	12.7	
30	29.5	37.3	23.7	2.0	WSW	5.5	ESE	7.5	E	0.0	0.0	0.0	12.3	
31	28.8	34.7	24.2	1.9	ESE	5	ESE	6.9	E	0.0	0.0	0.0	12.2	
前半旬	26.0	30.5	23.0	2.1	SSW					119.5			25.0	
後半旬	28.4	33.8	23.9	2.6	WSW					12.0			50.7	
旬	27.3	32.3	23.5	2.4	ESE					131.5			75.7	
平年差/比	0.0	+0.1	+0.1							114			100	

観測所名	小林										10℃以上積算気温			292
日付	気温(℃)			風向・風速(m/s)						降水量(mm)			日照(h)	
	平均	最高	最低	平均	最多	最大	風向	瞬間	風向	日計	1時間	10分		
21	24.4	29.8	22.3	2.2	ESE	5.3	E	9.5	ESE	31.0	9.5	3.5	1.5	
22	24.4	26.6	23.1	1.5	WNW	3.9	WNW	8.6	WNW	65.5	17.0	9.0	0.1	
23	25.7	30.5	21.9	1.3	SSE	4.5	SE	6.5	SE	3.5	2.0	0.5	0.8	
24	27.2	33.5	22.6	2.2	SE	4.4	SE	7.5	SE	0.0	0.0	0.0	10.2	
25	26.3	31.5	22.5	3.3	ESE	6.5	E	12.4	ESE	0.0	0.0	0.0	7.9	
26	25.2	27.2	23.4	5.1	SE	9.2	E	17.3	SSW	4.0	1.5	1.0	0.4	
27	25.4	27.6	23.9	2.4	NW	4.2	NNW	9.5	NNW	1.0	1.0	0.5	0.5	
28	27.0	30.6	24.7	3.0	NW	5.3	NNW	9.2	WNW	0.0	0.0	0.0	6.4	
29	28.0	33.5	24.9	3.0	WNW	4.7	WNW	9.0	W	0.0	0.0	0.0	8.7	
30	29.1	35.9	24.8	2.7	WNW	4.7	WNW	8.6	W	0.0	0.0	0.0	10.7	
31	29.1	36.2	24.2	2.7	WNW	4.3	WNW	7.1	WNW	0.0	0.0	0.0	12.4	
前半旬	25.6	30.4	22.5	2.1	SE					100.0			20.5	
後半旬	27.3	31.8	24.3	3.2	WNW					5.0			39.1	
旬	26.5	31.2	23.5	2.7	WNW					105.0			59.6	
平年差/比	-0.4	-1.4	+0.6							80			70	

観測所名	宮崎										10℃以上積算気温			307
日付	気温(℃)			風向・風速(m/s)						降水量(mm)			日照(h)	
	平均	最高	最低	平均	最多	最大	風向	瞬間	風向	日計	1時間	10分		
21	25.6	31.0	23.2	2.4	WSW	5.8	SE	10.7	SE	68.0	15.5	4.0	0.5	
22	25.5	27.9	23.9	2.1	SW	5.6	W	11.1	NW	116.0	26.5	8.5	0.0	
23	26.7	31.1	23.9	1.8	SE	4.4	SE	7.1	SE	9.5	3.0	1.5	3.1	
24	27.2	30.6	23.8	2.8	SE	6.8	SE	11.1	ESE	0.0	0.0	0.0	11.9	
25	26.9	30.4	24.1	3.0	ESE	6.9	E	9.7	E	0.5	0.5	0.5	9.4	
26	27.3	31.1	25.0	4.5	ESE	7.2	ESE	12.6	SE	13.5	9.5	7.5	2.5	
27	27.7	30.4	25.4	3.9	WSW	7	W	10.9	W	0.5	0.5	0.5	1.4	
28	29.8	33.9	26.6	4.8	WSW	8.8	W	12.5	WSW	0.0	0.0	0.0	10.7	
29	30.8	36.1	27.4	5.1	W	9	W	12.9	W	0.0	0.0	0.0	12.6	
30	30.6	35.5	26.6	3.7	W	6.7	W	11.1	W	0.0	0.0	0.0	12.5	
31	29.1	32.6	26.7	3.1	ESE	5	NW	7.0	NW	0.0	0.0	0.0	12.5	
前半旬	26.4	30.2	23.8	2.4	SE					194.0			24.9	
後半旬	29.2	33.3	26.3	4.2	W					14.0			52.2	
旬	27.9	31.9	25.1	3.4	WSW					208.0			77.1	
平年差/比	+0.2	+0.1	+0.8							169			95	

地域気象観測旬報

2015年7月21日～31日 宮崎県 (87)
(4/5)

観測所名	青島										10℃以上積算気温			300
	気温(℃)			風向・風速(m/s)						降水量(mm)			日照 (h)	
	平均	最高	最低	平均	最多	最大	風向	瞬間	風向	日計	1時間	10分		
21	25.3	29.5	23.4	1.5	SSE	4.9	SE	10.8	SE	32.0	5.5	1.5	0.8	
22	24.9	27.3	23.7	1.0	SW	2.9	S	5.1	S	43.0	11.0	3.0	0.0	
23	25.6	30.8	23.2	1.2	S	4	SSW	7.4	SE	2.5	1.5	0.5	2.9	
24	26.5	30.5	22.9	1.6	SE	4.1	SSE	9.3	SE	0.0	0.0	0.0	10.8	
25	26.0	29.4	23.5	1.4	ESE	4.5	E	7.2	E	0.0	0.0	0.0	4.8	
26	26.5	30.1	25.0	2.4	SE	4.3	SE	12.0	SE	6.0	5.0	4.0	2.7	
27	27.2	31.1	24.9	1.1	W	3.7	W	8.3	WNW	2.5	1.0	0.5	2.4	
28	29.2	34.2	24.5	1.7	SW	4.5	WNW	9.1	WNW	0.0	0.0	0.0	10.3	
29	30.8	36.1	26.2	2.4	WNW	4.8	WNW	9.7	W	0.0	0.0	0.0	12.6	
30	30.0	34.6	25.6	1.9	WNW	4.7	WNW	9.3	NW	0.0	0.0	0.0	12.5	
31	28.4	32.1	25.3	1.6	WSW	4.3	E	6.0	E	0.0	0.0	0.0	12.5	
前半旬	25.7	29.5	23.3	1.3	SE					77.5			19.3	
後半旬	28.7	33.0	25.3	1.9	WNW					8.5			53.0	
旬	27.3	31.4	24.4	1.6	WNW					86.0			72.3	
平年差/比	+0.2	+0.3	+0.4							75			91	

観測所名	赤江										10℃以上積算気温			300
	気温(℃)			風向・風速(m/s)						降水量(mm)			日照 (h)	
	平均	最高	最低	平均	最多	最大	風向	瞬間	風向	日計	1時間	10分		
21	25.1	30.8	23.1	4.2	SSE	11.7	SSE	16.5	SSE	41.0	9.0	2.0		
22	24.9	27.4	23.4	1.9	S	6	W	8.2	W	47.0	11.0	3.5		
23	25.5	28.4	23.2	2.8	S	7.5	SSE	10.3	SSE	5.5	2.0	1.0		
24	25.7	28.4	23.1	3.5	SE	8.2	SE	10.3	SE	0.0	0.0	0.0		
25	26.2	29.5	23.4	2.4	ESE	5.4	ESE	9.8	ESE	1.0	1.0	0.5		
26	26.3	30.7	24.9	5.9	SSE	10.3	SE	14.9	SSE	3.5	2.5	1.5		
27	27.3	31.2	24.8	4.3	W	8.6	W	11.8	WSW	3.0	2.0	2.0		
28	29.7	34.1	26.7	6.2	W	9.2	WSW	12.3	WSW	0.0	0.0	0.0		
29	30.7	36.1	26.8	6.3	W	9.1	W	12.9	WSW	0.0	0.0	0.0		
30	30.0	34.4	26.6	4.8	W	9.2	W	12.9	W	0.0	0.0	0.0		
31	28.9	30.9	26.9	3.1	SE	4.8	SE	6.7	W	0.0	0.0	0.0		
前半旬	25.5	28.9	23.2	3.0	SE					94.5				
後半旬	28.8	32.9	26.1	5.1	W					6.5				
旬	27.3	31.1	24.8	4.1	W					101.0				
平年差/比	-0.4	-0.3	0.0							172				

観測所名	都城										10℃以上積算気温			301
	気温(℃)			風向・風速(m/s)						降水量(mm)			日照 (h)	
	平均	最高	最低	平均	最多	最大	風向	瞬間	風向	日計	1時間	10分		
21	24.8	30.5	22.9	2.9	S	5.8	S	10.2	S	109.5	17.0	4.0	1.5	
22	25.5	29.6	23.2	2.5	SSW	5.7	SSW	9.6	SSW	61.0	24.5	10.5	1.0	
23	26.8	31.7	23.6	2.0	SSW	4.6	SSW	7.2	SSW	2.0	1.0	0.5	2.0	
24	27.9	33.6	23.2	1.9	SW	4.8	SW	8.6	SW	0.0	0.0	0.0	12.9	
25	27.5	32.9	23.4	2.5	ESE	5.4	ESE	9.3	ESE	0.5	0.5	0.5	9.4	
26	26.9	29.6	24.1	4.8	SSE	9.7	SSW	17.0	SSW	3.0	2.0	1.5	3.2	
27	26.1	28.6	24.6	1.8	SSW	3.5	SW	8.0	WSW	7.0	3.5	2.0	0.2	
28	27.8	32.1	24.6	2.2	SW	4	WSW	8.3	SW	0.0	0.0	0.0	6.4	
29	28.7	33.8	25.9	2.2	WSW	3.8	SW	7.6	SW	0.0	0.0	0.0	9.3	
30	29.5	36.1	25.1	1.7	SSW	5	S	8.0	S	0.0	0.0	0.0	10.6	
31	29.3	36.4	24.5	2.0	SSW	4.4	SSW	7.8	SW	0.0	0.0	0.0	11.9	
前半旬	26.5	31.7	23.3	2.4	SSW					173.0			26.8	
後半旬	28.1	32.8	24.8	2.5	SW					10.0			41.6	
旬	27.3	32.3	24.1	2.4	SSW					183.0			68.4	
平年差/比	+0.3	+0.3	+0.8							130			96	

観測所名	油津										10℃以上積算気温			300
	気温(℃)			風向・風速(m/s)						降水量(mm)			日照 (h)	
	平均	最高	最低	平均	最多	最大	風向	瞬間	風向	日計	1時間	10分		
21	25.0	28.6	23.3	3.2	SSW	7.5	SSW	13.7	SSW	63.0	12.5	3.5	0.3	
22	25.7	29.0	23.7	2.3	SW	6	W	14.5	W	100.0	49.0	12.5	0.1	
23	25.6	29.0	23.9	1.9	WNW	3.8	W	5.0	SSW	4.0	1.5	0.5	1.9	
24	26.4	30.0	23.7	2.1	WNW	3.5	W	4.7	ESE	0.0	0.0	0.0	10.0	
25	26.5	30.3	24.1	2.6	E	5.5	ENE	10.1	ENE	0.0	0.0	0.0	9.3	
26	26.7	29.6	24.8	4.0	ESE	7.2	S	13.4	SSW	18.5	9.5	5.0	2.4	
27	27.2	30.9	25.0	3.1	W	6.8	W	10.1	WSW	8.5	3.0	1.0	3.5	
28	29.5	34.1	25.9	3.9	W	6.9	W	10.0	WSW	0.0	0.0	0.0	10.2	
29	29.9	34.8	25.6	3.3	WNW	6.2	WNW	10.5	WSW	0.0	0.0	0.0	11.0	
30	29.4	33.9	26.8	3.1	WNW	5.8	WNW	7.7	WNW	0.0	0.0	0.0	11.1	
31	28.3	31.5	25.9	3.0	WNW	5.8	E	8.2	E	0.0	0.0	0.0	11.1	
前半旬	25.8	29.4	23.7	2.4	WNW					167.0			21.6	
後半旬	28.5	32.5	25.7	3.4	WNW					27.0			49.3	
旬	27.3	31.1	24.8	3.0	WNW					194.0			70.9	
平年差/比	-0.3	-0.1	+0.1							193			90	

地域気象観測旬報

2015年7月21日～31日 宮崎県 (87)
(5/5)

観測所名	串間									10℃以上積算気温			300	
	気温(℃)			風向・風速(m/s)						降水量(mm)				日照 (h)
	平均	最高	最低	平均	最多	最大	風向	瞬間	風向	日計	1時間	10分		
21	25.0	28.4	23.2	3.0	SSW	6.1	SSW	14.1	S	131.5	18.0	4.0	0.9	
22	26.5	30.6	23.7	2.7	WSW	6.5	WSW	9.6	W	117.0	49.5	13.0	0.5	
23	26.6	30.0	24.3	1.0	SSW	3.1	SSW	5.4	SW	3.5	2.0	1.0	1.2	
24	26.9	30.9	24.0	1.3	SSW	3.8	SSW	6.7	S	0.0	0.0	0.0	11.2	
25	27.2	31.5	23.6	2.6	NE	5.2	E	9.3	E	0.0	0.0	0.0	8.2	
26	26.7	28.7	24.9	3.7	SSW	5.9	E	12.8	S	17.5	7.5	6.5	1.2	
27	26.5	30.0	24.5	2.8	W	6.8	WSW	10.7	SW	33.0	12.5	5.5	1.4	
28	28.3	31.9	26.0	3.6	WSW	6.7	WSW	10.2	WSW	0.0	0.0	0.0	8.2	
29	28.9	32.7	26.0	2.9	WSW	7	WSW	11.0	WSW	0.0	0.0	0.0	8.9	
30	28.9	33.7	25.0	2.1	W	6	WSW	9.0	WSW	0.0	0.0	0.0	12.6	
31	28.3	32.6	25.0	1.9	WSW	3.5	WSW	5.9	W	0.0	0.0	0.0	12.6	
前半旬	26.4	30.3	23.8	2.1	WSW					252.0			22.0	
後半旬	27.9	31.6	25.2	2.8	WSW					50.5			44.9	
旬	27.3	31.0	24.6	2.5	WSW					302.5			66.9	
平年差/比	+0.1	-0.5	+0.9							283			83	

地域雨量観測旬報

2015年7月21日～31日 宮崎県 (87)

(1/1)

観測所名	日之影				諸塚				北方				椎葉				都農				えびの						
	降水量(mm)				降水量(mm)				降水量(mm)				降水量(mm)				降水量(mm)				降水量(mm)						
	日計	平年比	最大1時間	最大10分間	日計	平年比	最大1時間	最大10分間	日計	平年比	最大1時間	最大10分間	日計	平年比	最大1時間	最大10分間	日計	平年比	最大1時間	最大10分間	日計	平年比	最大1時間	最大10分間	日計	平年比	最大1時間
21	30.0		10.5	3.0	30.5		6.5	2.0	11.5		2.5	1.5	34.5		9.0	3.0	46.0		8.5	3.5	81.0		15.5	6.0			
22	35.5		14.5	3.5	32.0		7.0	2.5	20.0		4.5	1.5	42.5		10.0	4.0	12.5		7.0	2.5	193.0		59.5	15.5			
23	0.0		0.5	0.0	3.0		2.0	0.5	3.0		1.0	0.5	2.0		1.5	1.0	6.5		3.5	1.0	3.5		1.5	0.5			
24	0.0		0.0	0.0	0.0		0.0	0.0	0.0		0.0	0.0	0.0		0.0	0.0	0.0		0.0	0.0	0.0		0.0	0.0			
25	0.0		0.0	0.0	0.0		0.0	0.0	0.0		0.0	0.0	0.0		0.0	0.0	1.5		1.5	0.5	0.0		0.0	0.0			
半旬計/最大	65.5	//	14.5	3.5	65.5	111	7.0	2.5	34.5	67	4.5	1.5	79.0	//	10.0	4.0	66.5	//	8.5	3.5	277.5	228	59.5	15.5			
26	36.5		18.5	5.0	17.5		9.5	4.5	11.5		5.5	2.0	13.5		2.5	1.0	1.5		1.0	1.0	28.0		10.5	4.0			
27	0.0		0.0	0.0	0.0		0.0	0.0	0.0		0.0	0.0	0.5		0.5	0.5	0.0		0.0	0.0	14.5		8.0	4.0			
28	0.0		0.0	0.0	0.0		0.0	0.0	0.0		0.0	0.0	0.0		0.0	0.0	0.0		0.0	0.0	1.5		0.5	0.5			
29	0.0		0.0	0.0	0.0		0.0	0.0	0.0		0.0	0.0	0.0		0.0	0.0	0.0		0.0	0.0	0.0		0.0	0.0			
30	0.0		0.0	0.0	0.0		0.0	0.0	0.0		0.0	0.0	0.0		0.0	0.0	0.0		0.0	0.0	0.5		0.5	0.5			
31	0.0		0.0	0.0	0.0		0.0	0.0	0.0		0.0	0.0	0.0		0.0	0.0	0.0		0.0	0.0	0.0		0.0	0.0			
半旬計/最大	36.5	//	18.5	5.0	17.5	22	9.5	4.5	11.5	15	5.5	2.0	14.0	//	2.5	1.0	1.5	//	1.0	1.0	44.5	32	10.5	4.0			
旬計	102.0	//			83.0	61			46.0	38			93.0	//			68.0	//			322.0	125					
旬最大	36.5		18.5	5.0	32.0		9.5	4.5	20.0		5.5	2.0	42.5		10.0	4.0	46.0		8.5	3.5	193.0		59.5	15.5			
起日	26		26	26	22		26	26	22		26	26	22		22	22	21		21	21	22		22	22			

観測所名	野尻				国富				深瀬																		
	降水量(mm)				降水量(mm)				降水量(mm)				降水量(mm)				降水量(mm)				降水量(mm)						
	日計	平年比	最大1時間	最大10分間	日計	平年比	最大1時間	最大10分間	日計	平年比	最大1時間	最大10分間	日計	平年比	最大1時間	最大10分間	日計	平年比	最大1時間	最大10分間	日計	平年比	最大1時間	最大10分間	日計	平年比	最大1時間
21	66.0		19.0	4.0	46.0		14.0	3.0	133.5		31.0	7.5															
22	123.5		32.0	14.5	100.5		24.5	10.5	51.0		15.5	4.5															
23	5.0		1.5	1.0	4.0		1.5	0.5	4.5		2.5	1.0															
24	0.0		0.0	0.0	0.0		0.0	0.0	0.0		0.0	0.0															
25	0.0		0.0	0.0	2.0		2.0	1.0	0.5		0.5	0.5															
半旬計/最大	194.5	338	32.0	14.5	152.5	300	24.5	10.5	189.5	264	31.0	7.5															
26	6.0		4.0	2.0	11.5		5.5	2.5	24.0		7.5	3.5															
27	0.0		0.0	0.0	4.5		4.5	2.0	9.5		4.5	1.0															
28	0.0		0.0	0.0	0.0		0.0	0.0	0.0		0.0	0.0															
29	0.0		0.0	0.0	0.0		0.0	0.0	0.0		0.0	0.0															
30	0.0		0.0	0.0	0.0		0.0	0.0	0.0		0.0	0.0															
31	0.0		0.0	0.0	0.0		0.0	0.0	0.0		0.0	0.0															
半旬計/最大	6.0	8	4.0	2.0	16.0	25	5.5	2.5	33.5	35	7.5	3.5															
旬計	200.5	154			168.5	143			223.0	128																	
旬最大	123.5		32.0	14.5	100.5		24.5	10.5	133.5		31.0	7.5															
起日	22		22	22	22		22	22	21		21	21															

地域気象観測月報(集計値)

宮崎県(87) 2015年7月
1/1頁

観測所名	高千穂	古江	鞍岡	延岡	日向	神門	西米良	高鍋	加久藤	西都	小林	宮崎	青島	赤江	都城	油津	串間
気	平均	23.5	25.0	22.5	25.2	25.0	24.1	24.0	25.4	24.6	25.4	24.5	25.7	25.4	25.3	25.6	25.9
	平年差	-1.1	-0.8	-0.4	-0.9	-1.3	-0.9	-1	-1.1	-1	-1.4	-1.7	-1.6	-1.3	-2.1	-1.2	-0.7
	最高	35.2	34.1	33.4	34.5	35.0	36.3	37.3	35.3	36.5	37.3	36.2	36.1	36.1	36.4	35.0	34.4
	起日	31	31	30	30	29	30	30	28	31	30	31	29	29	31	16	16
	最低	16.3	17.3	15.1	17.3	17.3	16.8	16.8	17.9	17.1	17.7	17.1	17.8	18.6	18.1	17.8	19.1
	起日	5	2	4	2	2	5	5	2	2	2	5	2	3	5	4	4
	最高平均	27.5	27.9	27.0	28.6	28.6	28.8	28.7	28.4	28.7	29.4	28.4	29.2	28.5	28.5	28.7	29.2
	最高平年差	-2.4	-1.7	-1.2	-1.7	-2.3	-2.2	-2.0	-2.0	-2.0	-2.2	-2.9	-2.2	-2.4	-2.8	-1.8	-1.5
	最低平均	20.9	22.7	19.2	22.7	22.4	20.9	20.7	22.9	21.7	22.4	21.9	23.2	23.1	22.4	23.4	23.5
	最低平年差	0.0	-0.1	0.4	0.0	-0.3	0.3	-0.4	-0.4	-0.1	-0.5	-0.6	-0.7	-0.3	-0.6	-0.9	0.2
	積算気温	729	774	697	780	774	749	743	787	763	789	759	798	787	784	793	803
温	平均0°C未満日数	0	0	0	0	0	0	0	0	0	0	0	0	0	0	0	0
	平均25°C以上日数	9	19	4	18	18	11	9	21	15	22	16	23	20	19	20	23
	最高0°C未満日数	0	0	0	0	0	0	0	0	0	0	0	0	0	0	0	0
	最高25°C以上日数	23	26	23	27	26	27	26	27	26	27	27	26	24	25	27	27
	最高30°C以上日数	10	7	7	12	11	14	12	8	12	13	11	16	12	10	14	15
	最高35°C以上日数	2	0	0	0	1	3	2	2	2	2	2	1	1	2	1	0
	最低0°C未満日数	0	0	0	0	0	0	0	0	0	0	0	0	0	0	0	0
	最低25°C以上日数	0	3	0	3	2	0	0	5	0	0	0	7	6	4	2	9
日照	月計	96.7	105.5	94.0	113.9	105.1	92.5	72.7	131.7	101.0	123.4	94.7	122.7	113.2	122.6	113.3	118.1
	平年比	59	55	64	59	52	58	54	63	54	65	51	60	57	69	57	58
	0.1時間未満日数	8	11	9	10	11	8	10	8	10	8	9	9	10	8	6	7
風向・風速	平均風速	1.7	2.4	1.0	2.4	1.2	0.5	0.7	2.5	2.1	2.4	2.7	3.2	1.7	4.0	2.6	2.8
	最大風速	6.8	15.3	5.9	13.2	6.5	4	6.3	9.1	8.5	9.1	9.2	11.6	6.1	12.4	9.7	11.5
	最大風速風向	NW	NNE	SSW	N	N	NNW	WSW	SSE	WSW	NW	E	WSW	WNW	W	SSW	WNW
	起日	16	16	7	16	16	16	14	26	1	16	26	1	17	17	26	17
	最大瞬間風速	14.9	26.8	14.9	23	14.6	10.9	10.4	15.1	15.8	14.8	17.3	20.2	13.5	17	17	19.5
	最大瞬間風速風向	NNW	NE	SSW	NNE	N	NNW	W	N	WSW	SE	SSW	WSW	SE	SSE	SSW	NNE
	起日	1	16	12	16	16	16	14	16	1	19	26	1	19	20	26	15
	最多風向	SSE	S)	ENE	W	W)	SSE	WSW)	NE	E)	ESE	WNW	W	WNW	W	NNE	WNW
	10m/s以上日数	0	2	0	2	0	0	0	0	0	0	0	3	0	6	0	1
	15m/s以上日数	0	1	0	0	0	0	0	0	0	0	0	0	0	0	0	0
	20m/s以上日数	0	0	0	0	0	0	0	0	0	0	0	0	0	0	0	0
	30m/s以上日数	0	0	0	0	0	0	0	0	0	0	0	0	0	0	0	0
降水量	月計	359.0	210.0	298.5	335.0	326.5	653.5	567.5	407.5	523.5	471.5	517.5	573.0	416.5	409.0	566.5	583.5
	平年比	91	85	73	127	125	148	116	159	107	152	126	185	151	169	152	201
	最大日降水量	75.0	33.0	56.5	37.5	41.5	198.0	143.5	86.5	84.5	97.5	77.0	116.0	77.0	86.5	109.5	131.5
	起日	11	4	11	4	4	12	11	2	22	2	2	22	2	2	21	22
	最大1時間降水量	26.0	8.5	16.0	16.0	11.5	58.0	28.0	31.0	17.5	25.5	23.5	35.5	15.5	30.5	24.5	49.5
	起日 時分	11 14:07	22 18:40	11 13:23	18 22:40	18 21:16	12 05:01	11 18:21	13 08:14	22 05:51	2 20:22	14 17:18	13 07:37	6 07:28	6 08:09	22 02:15	22 04:58
	最大10分間降水量	8.0	3.5	5.0	8.5	6.5	12.5	8.5	8.0	11.0	9.0	10.5	8.5	6.5	7.5	10.5	12.5
	起日 時分	11 13:31	22 18:13	11 12:51	10 06:50	18 20:24	12 05:42	11 18:06	13 07:43	11 02:07	26 08:45	14 16:30	22 13:10	11 02:01	6 07:43	22 01:32	22 04:50
	1mm以上日数	21	19	17	20	19	20	21	17	19	20	21	20	20	21	19	17
	10mm以上日数	9	11	8	14	13	15	12	10	11	13	13	11	9	11	12	10
	30mm以上日数	4	1	4	3	2	6	8	6	7	6	10	6	5	6	6	7
	50mm以上日数	1	0	2	0	0	2	3	2	4	2	2	6	3	4	5	5
	70mm以上日数	1	0	0	0	0	2	1	1	2	1	1	1	1	3	1	2
	100mm以上日数	0	0	0	0	0	1	1	0	0	0	0	1	0	2	1	2

地域雨量観測月報(集計値)

宮崎県(87) 2015年7月
1/1頁

観測所名	日之影	諸塚	北方	椎葉	都農	えびの	野尻	国富	深瀬
月計	458.0	514.5	389.5	442.0	402.0	969.5	641.5	586.5	763.0
平年比	//	139	118	//	//	121	181	170	175
最大日降水量	97.0	108.5	76.5	84.0	57.0	193.0	123.5	102.0	133.5
起日	12	11	12	11	2	22	22	2	21
最大1時間降水量	25.0	39.5	35.5	14.5	22.0	59.5	32.0	44.0	46.0
起日 時分	11 16:30	11 13:12	14 15:26	1 04:06	13 15:42	22 02:42	22 02:53	12 09:11	13 06:54
最大10分間降水量	9.0	12.5	23.0	7.5	6.5	15.5	14.5	14.0	12.0
起日 時分	12 05:07	11 12:58	14 14:40	13 09:48	18 21:08	22 02:23	22 14:56	12 08:38	13 06:15
1mm以上日数	19	19	21	18	20	20	19	22	21
10mm以上日数	11	15	15	12	13	14	12	13	14
30mm以上日数	6	6	4	6	6	11	8	7	9
50mm以上日数	2	2	1	3	1	6	4	3	8
70mm以上日数	2	2	1	1	0	6	3	3	3
100mm以上日数	0	1	0	0	0	3	1	2	1