

宮 崎 県 農 業 気 象 速 報

平成 25 年 6 月 下旬

宮 崎 県
宮 崎 地 方 気 象 台
平成 25 年 7 月 1 日

気 象 概 況

梅雨前線や低気圧の影響を受け曇りや雨の日が多く、雷を伴い大雨となった日があった。

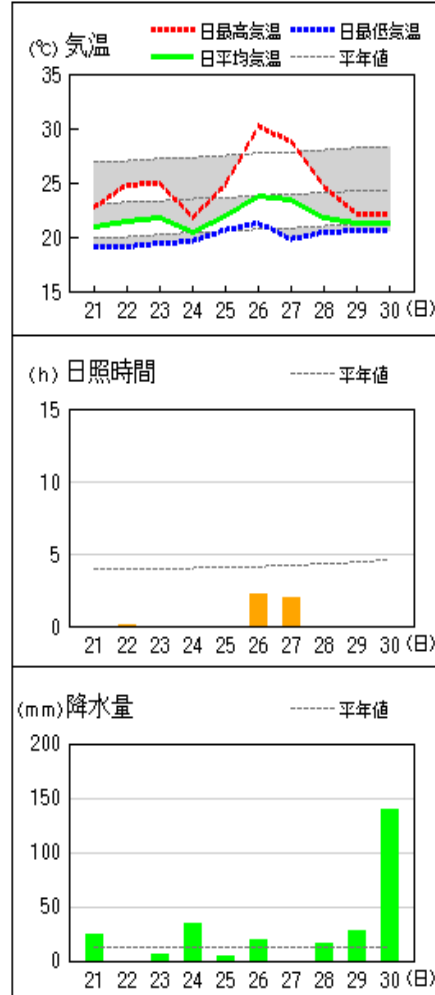
県内各地の旬平均気温は、平年差 -3.0°C ～ -0.9°C で平年より低く、古江、日向では平年よりかなり低かった。旬降水量は、 164.5mm ～ 574.0mm （平年比 89～324%）で平年より多いか平年よりかなり多くなったが、高千穂と鞍岡では平年並だった。旬日照時間は、平年比 10%～27%で平年よりかなり少なかった。

宮崎市の旬平均気温は平年より低く、旬降水量は平年よりかなり多く、旬日照時間は平年よりかなり少なかった。

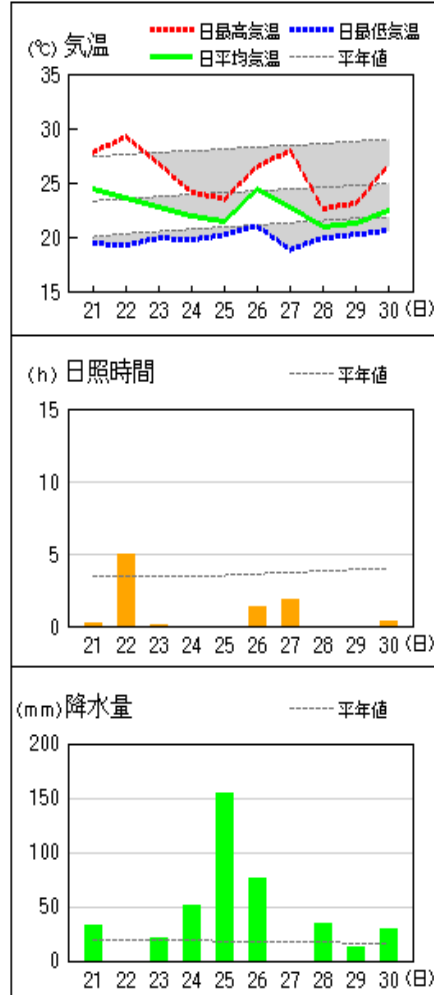
日々の天気概況	宮崎市の昼間の天気
21日 梅雨前線や台風第4号から変わった温帯低気圧の影響を受けた。	雨
22日 九州南岸に停滞した梅雨前線の影響を受けた。	曇
23日 九州南岸に停滞した梅雨前線の影響を受けた。	曇時々雨
24日 九州南部付近に停滞した梅雨前線の影響を受けた。	大雨のち時々曇
25日 九州南部付近に停滞した梅雨前線の影響を受けた。	雨
26日 九州北部にある低気圧や梅雨前線の影響を受けた。	大雨のち一時晴、雷を伴う
27日 はじめ高気圧に覆われたが、次第に梅雨前線の影響を受けた。	曇一時晴れ
28日 九州南岸に停滞した梅雨前線や低気圧の影響を受けた。	雨
29日 九州南岸に停滞した梅雨前線の影響を受けた。	雨
30日 九州南岸に停滞した梅雨前線や低気圧の影響を受けた。	雨、雷を伴う

地上気象 気象経過図：2013年06月21日-2013年06月30日

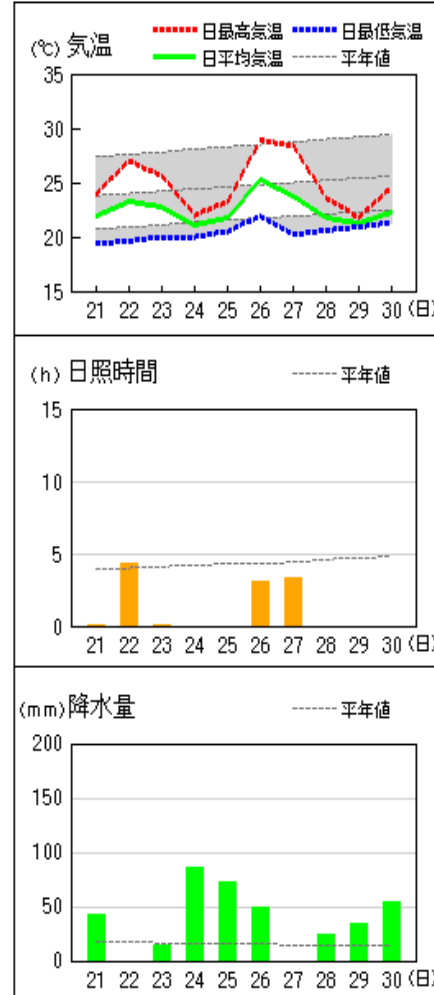
延岡



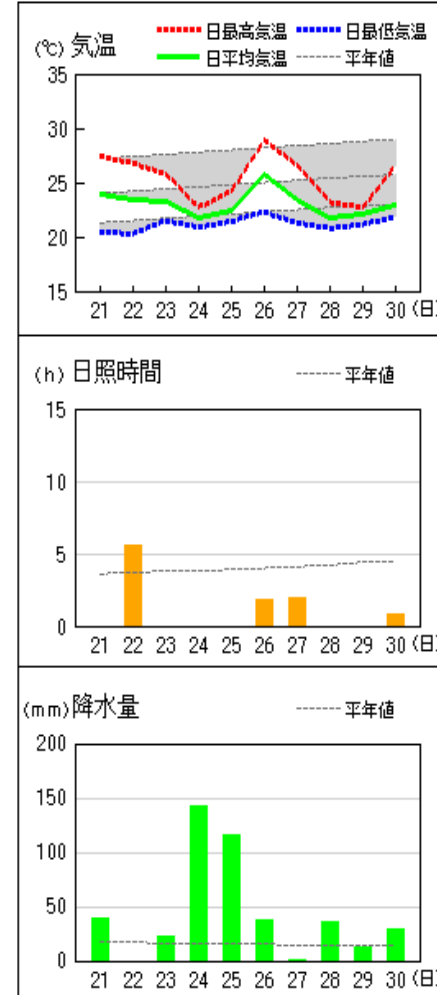
都城



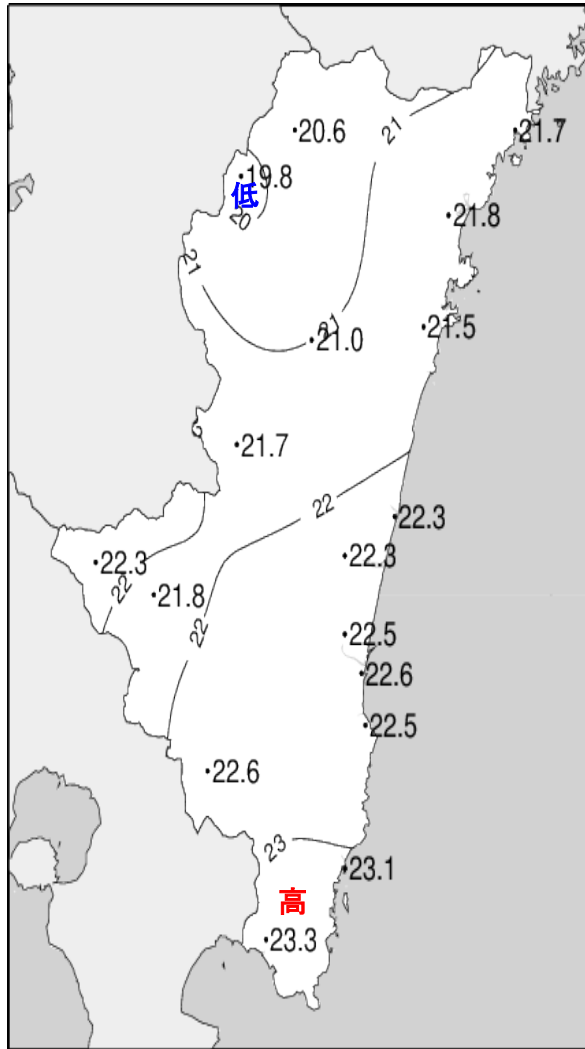
宮崎



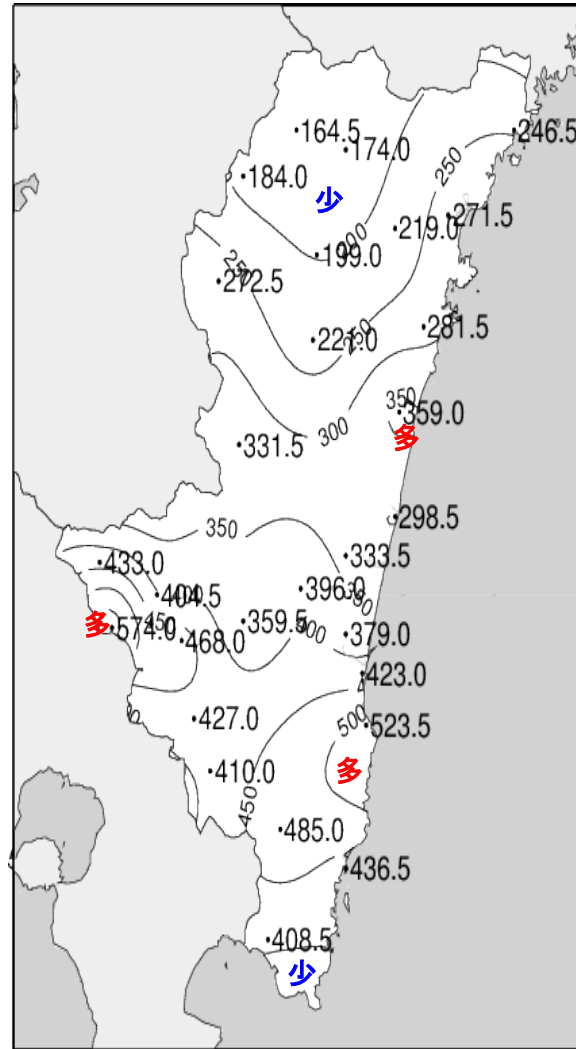
油津



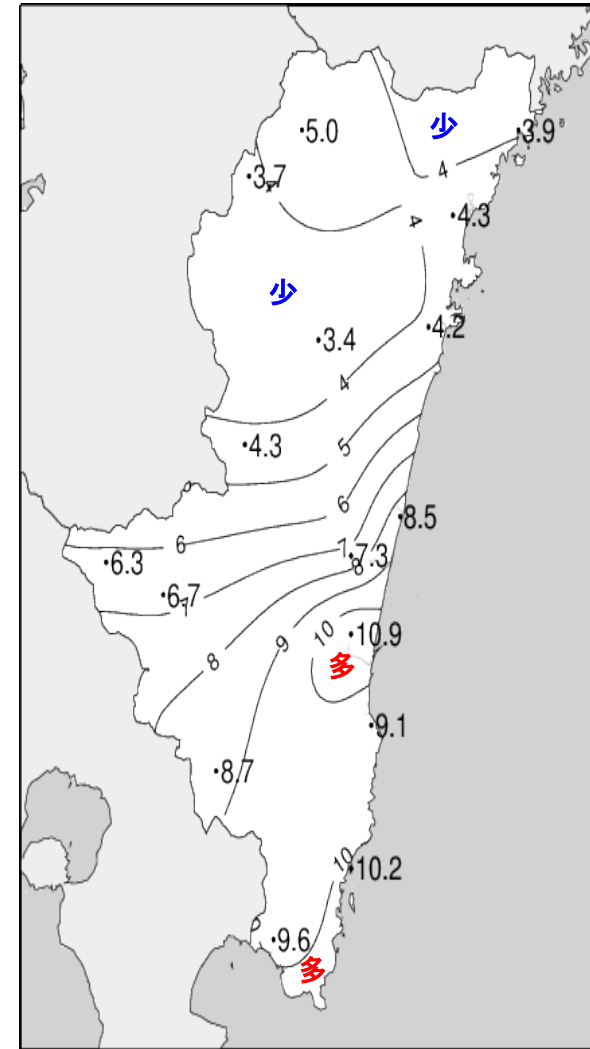
平成25年(2013年)6月下旬 気象分布図



2013年6月下旬気温観測値 (°C)

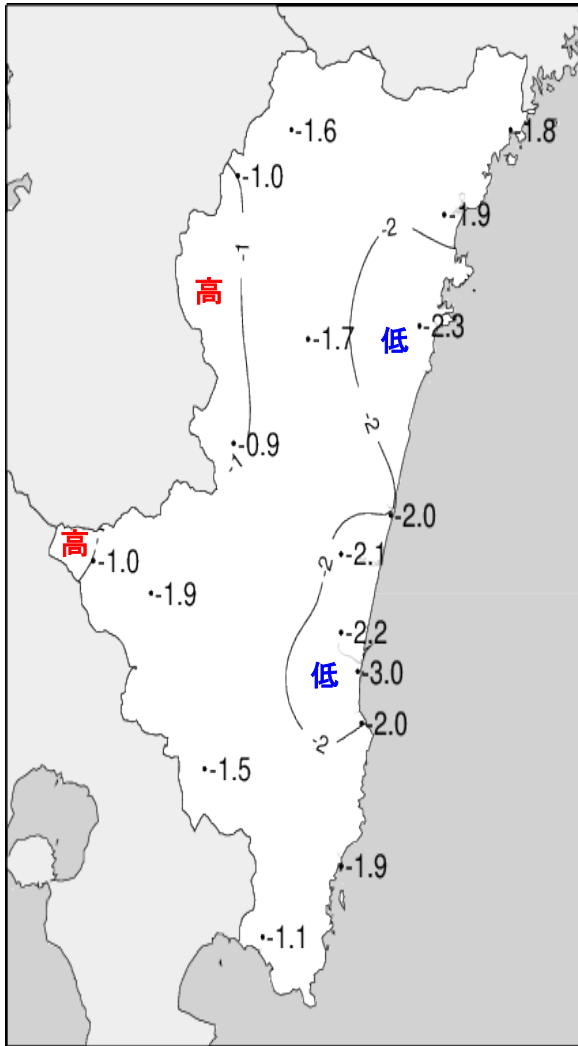


2013年6月下旬降水量観測値 (ミリ)

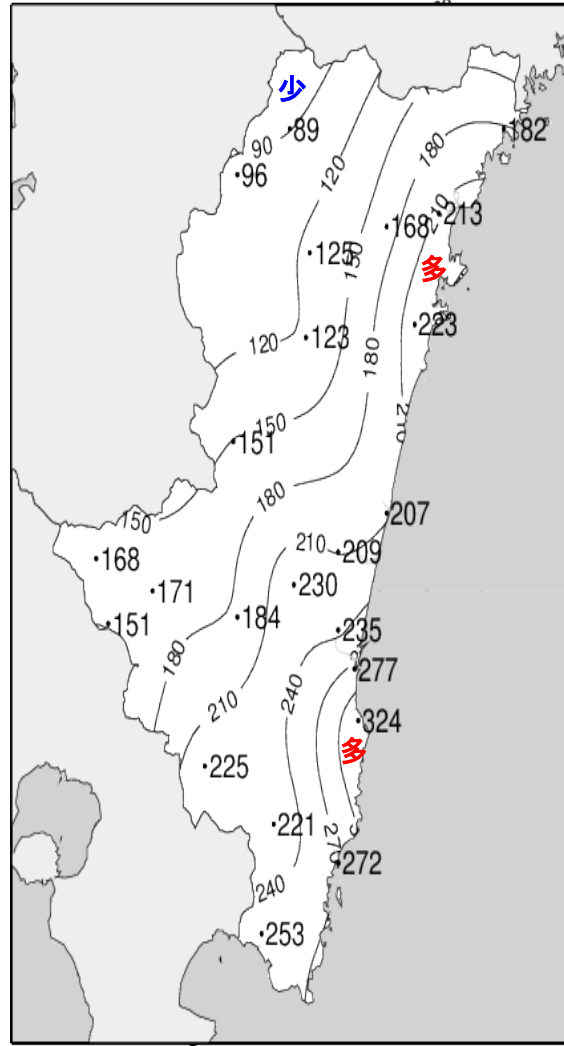


2013年6月下旬日照時間観測値 (時間)

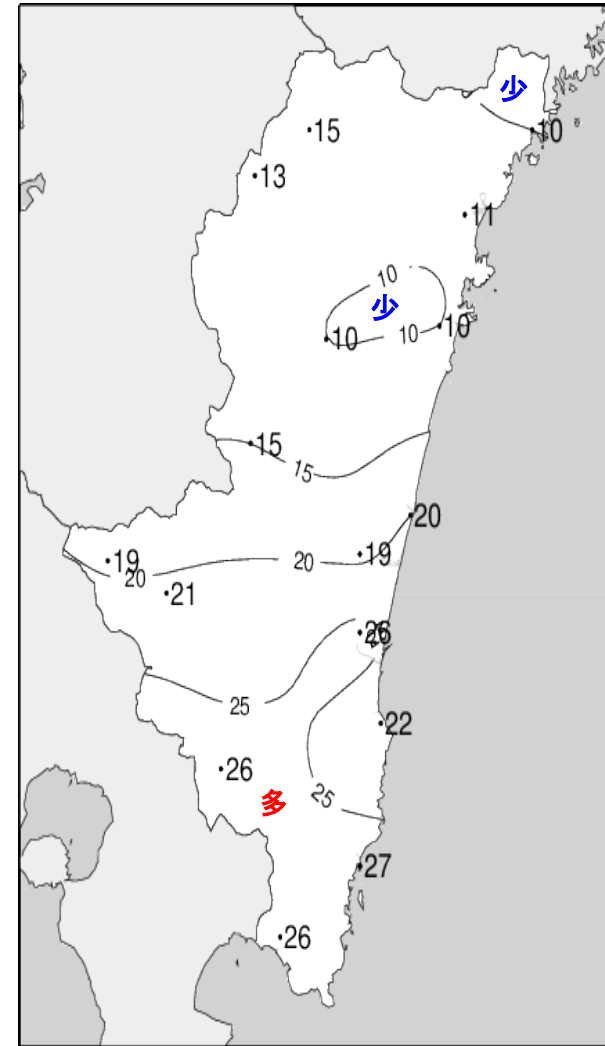
平成25年(2013年)6月下旬 気象分布図(平年差、平年比)



2013年6月下旬気温平年差(°C)



2013年6月下旬降水量平年比(%)



2013年6月下旬日照時間平年比(%)

地域気象観測旬報

2013年6月21日～30日 宮崎県 (87)
(1/5)

観測所名	高千穂									10℃以上積算気温			206
日付	気温(℃)			風向・風速(m/s)						降水量(mm)			日照 (h)
	平均	最高	最低	平均	最多	最大	風向	瞬間	風向	日計	1時間	10分	
21	20.3	23.2	17.4	1.2	ESE	3.5	SSE	7.2	E	25.5	7.0	2.5	0.0
22	20.4	25.3	17.3	0.9	SSE	2.5	SSE	3.8	SE	0.5	0.5	0.5	0.9
23	20.3	23.8	18.9	0.7	NNW	3.9	NNW	5.1	NNW	18.5	4.0	2.0	0.0
24	19.8	22.2	18.3	0.6	SSE	1.9	NNW	3.2	N	42.5	10.5	3.5	0.0
25	20.7	24.0	19.0	1.6	SE	3.6	SSE	6.5	ESE	3.0	2.0	1.5	0.0
26	21.9	25.5	19.5	2.2	NW	6.2	NW	12.9	NW	47.5	16.5	7.5	0.2
27	22.2	27.0	18.5	1.4	SE	3.3	SSE	6.6	SE	0.0	0.0	0.0	2.1
28	19.8	22.7	18.6	0.8	SSE	4	SSE	7.3	SSE	9.5	3.0	1.0	0.0
29	20.2	22.3	18.7	1.3	SE	3.9	SSE	7.0	SSE	6.5	2.0	1.5	0.0
30	20.5	24.7	18.9	1.3	SE	3.9	SSE	8.4	SE	11.0	5.0	2.5	1.8
前半旬	20.3	23.7	18.2	1.0	SSE					90.0			0.9
後半旬	20.9	24.4	18.8	1.4	SE					74.5			4.1
旬	20.6	24.1	18.5	1.2	SE					164.5			5.0
平年差/比	-1.6	-2.7	-0.4							89			15

観測所名	古江									10℃以上積算気温			217
日付	気温(℃)			風向・風速(m/s)						降水量(mm)			日照 (h)
	平均	最高	最低	平均	最多	最大	風向	瞬間	風向	日計	1時間	10分	
21	20.6	21.9	18.7	3.3	NE	8.7	N	12.4	N	16.5	4.5	2.0	0.0
22	21.1	24.9	18.7	1.3	NNE	3.8	SSE	5.2	SSE	0.0	0.0	0.0	0.7
23	21.1	26.5	19.5	1.7	N	5.2	NE	6.9	NE	7.0	2.0	1.0	0.2
24	20.3	21.4	19.5	0.7	NNE	2.5	ENE	4.1	NE	40.0	13.0	4.5	0.0
25	21.9	23.9	20.1	0.8	S	2.6	S	3.9	S	6.0	3.5	1.0	0.0
26	23.9	28.8	21.5	1.9	S	7.1	N	11.7	NNE	22.0	7.5	3.5	1.6
27	23.8	27.7	20.3	2.5	NNE	6.9	N	11.8	NE	0.0	0.0	0.0	1.4
28	21.6	24.1	20.2	1.0	N	2.7	N	3.6	N	13.0	2.5	1.0	0.0
29	21.7	23.4	20.4	0.9	NNE	2.8	NE	4.5	NNE	37.5	18.0	5.5	0.0
30	21.4	22.4	20.2	1.6	NNE	5	NNE	8.4	NNE	104.5	29.5	9.0	0.0
前半旬	21.0	23.7	19.3	1.6	NNE					69.5			0.9
後半旬	22.5	25.3	20.5	1.6	NNE					177.0			3.0
旬	21.7	24.5	19.9	1.6	NNE					246.5			3.9
平年差/比	-1.8	-2.5	-0.8							182			10

観測所名	鞍岡									10℃以上積算気温			198
日付	気温(℃)			風向・風速(m/s)						降水量(mm)			日照 (h)
	平均	最高	最低	平均	最多	最大	風向	瞬間	風向	日計	1時間	10分	
21	19.6	22.8	16.4	0.7	ENE	2.1	WSW	4.6	WSW	36.5	11.5	3.0	0.1
22	19.3	24.1	16.7	0.6	WSW	2.4	SW	5.3	SW	0.5	0.5	0.5	0.4
23	19.0	22.3	18.1	0.4	NE	1.7	NE	3.4	NE	12.5	5.0	2.5	0.0
24	19.0	21.7	17.2	0.6	ENE	2.3	NE	4.2	NE	58.5	15.5	5.5	0.0
25	20.9	25.5	18.7	0.8	ENE	2.8	NE	5.2	NNE	2.5	2.0	1.5	0.1
26	20.8	24.8	18.6	0.9	NNE	3	NNW	9.2	WNW	53.5	19.0	6.5	0.1
27	20.7	26.5	16.9	0.6	ENE	2.6	NE	4.8	NNE	0.0	0.0	0.0	2.3
28	18.9	21.5	17.6	0.9	SW	3.1	SW	6.4	SW	8.0	3.0	1.5	0.0
29	19.7	21.8	18.1	1.2	WSW	3.1	SW	7.4	SW	4.0	2.0	1.0	0.0
30	20.4	23.6	18.7	1.1	W	3.7	SW	8.2	SSW	8.0	5.0	1.5	0.7
前半旬	19.6	23.3	17.4	0.6	ENE					110.5			0.6
後半旬	20.1	23.6	18.0	0.9	WSW					73.5			3.1
旬	19.8	23.5	17.7	0.8	WSW					184.0			3.7
平年差/比	-1.0	-2.0	+0.4							96			13

観測所名	延岡									10℃以上積算気温			218
日付	気温(℃)			風向・風速(m/s)						降水量(mm)			日照 (h)
	平均	最高	最低	平均	最多	最大	風向	瞬間	風向	日計	1時間	10分	
21	21.0	22.7	19.1	1.7	NE	5.7	NNW	9.4	N	24.0	8.0	3.5	0.0
22	21.5	24.8	19.1	0.8	NNE	2.5	E	3.7	SE	0.0	0.0	0.0	0.1
23	21.7	24.9	19.4	1.0	NNE	3.5	E	5.0	E	6.5	2.5	1.0	0.0
24	20.5	21.8	19.6	0.8	E	2.4	E	3.1	W	35.0	11.5	3.5	0.0
25	22.0	24.8	20.6	0.6	WNW	2	E	3.8	SE	4.5	2.0	1.0	0.0
26	23.7	30.2	21.3	1.5	W	8.8	WNW	12.9	WNW	19.0	8.0	2.0	2.2
27	23.5	28.8	19.8	1.9	W	5.5	NNW	8.4	N	0.0	0.0	0.0	2.0
28	21.7	24.6	20.4	1.2	WSW	2.9	W	4.6	E	16.5	3.5	1.0	0.0
29	21.2	22.1	20.6	1.2	W	2.9	W	4.9	W	27.5	6.5	2.5	0.0
30	21.3	22.0	20.6	1.1	SW	3.2	NE	6.7	NE	138.5	41.0	9.0	0.0
前半旬	21.3	23.8	19.6	1.0	NNE					70.0			0.1
後半旬	22.3	25.5	20.5	1.4	WSW					201.5			4.2
旬	21.8	24.7	20.1	1.2	W					271.5			4.3
平年差/比	-1.9	-2.8	-0.5							213			11

地域気象観測旬報

2013年6月21日～30日 宮崎県 (87)
(2/5)

観測所名	日向									10℃以上積算気温			215	
	気温(℃)			風向・風速(m/s)						降水量(mm)				日照 (h)
	平均	最高	最低	平均	最多	最大	風向	瞬間	風向	日計	1時間	10分		
21	21.1	23.4	18.9	0.7	NE	1.9	E	4.9	NE	25.5	7.0	2.5	0.0	
22	21.1	24.1	18.4	0.6	W	2.1	S	3.5	S	0.5	0.5	0.5	0.0	
23	21.7	25.5	19.3	0.6	W	2.5	ESE	4.2	E	2.5	1.5	0.5	0.0	
24	20.5	22.1	19.3	0.6	WSW	1.8	ESE	3.2	ESE	42.5	14.5	3.5	0.0	
25	21.7	24.0	20.3	0.5	WSW	1.9	SE	3.9	E	2.5	1.0	0.5	0.0	
26	23.2	<u>29.0</u>	20.5	0.9	WSW	<u>3.4</u>	W	<u>5.7</u>	WSW	15.5	4.0	1.0	1.4	
27	22.9	28.0	19.1	1.0	SE	2.4	ESE	4.9	E	0.0	0.0	0.0	2.8	
28	21.2	23.7	20.3	1.0	W	2.3	W	4.2	W	14.5	2.0	0.5	0.0	
29	20.8	21.8	20.3	1.0	WSW	2.3	W	4.5	W	45.0	6.5	2.5	0.0	
30	21.1	22.4	20.4	1.0	WSW	3.2	W	5.3	W	<u>133.0</u>	<u>25.5</u>	<u>10.5</u>	0.0	
前半旬	21.2	23.8	19.2	0.6	W					73.5			0.0	
後半旬	21.8	25.0	20.1	1.0	W					208.0			4.2	
旬	21.5	24.4	19.7	0.8	W					281.5			4.2	
平年差/比	-2.3	-3.7	-0.9							223			10	

観測所名	神門									10℃以上積算気温			210	
	気温(℃)			風向・風速(m/s)						降水量(mm)				日照 (h)
	平均	最高	最低	平均	最多	最大	風向	瞬間	風向	日計	1時間	10分		
21	21.1	23.5	18.3	0.6	SSE	2	SE	5.1	ESE	40.0	7.0	2.0	0.0	
22	21.1	26.0	<u>17.8</u>	0.3	SSE	1.5	SSE	3.3	SE	0.0	1.0	0.0	0.2	
23	21.4	24.2	18.7	0.3	SSE	1.6	SSE	3.4	SE	10.0	3.5	1.5	0.0	
24	19.9	21.7	18.8	0.3	SSE	1.8	ESE	5.8	SSE	<u>55.5</u>	<u>17.5</u>	<u>5.0</u>	0.0	
25	21.3	23.5	19.6	0.3	SE	1.3	SE	3.9	ESE	5.0	3.0	1.0	0.0	
26	22.5	<u>28.6</u>	19.7	0.3	N	1.5	NE	3.4	NNE	36.5	11.0	3.5	0.7	
27	22.1	27.5	17.9	0.5	SSE	1.9	SSE	4.1	SSE	0.5	0.5	0.5	2.5	
28	20.1	22.7	19.2	0.2	SSE	1.5	SE	3.3	SE	15.0	2.5	1.0	0.0	
29	19.9	21.1	19.2	0.3	SSE	1.3	SSE	3.6	ESE	20.5	6.0	1.5	0.0	
30	20.4	22.2	19.3	0.3	SSE	1.4	SSE	<u>6.4</u>	S	38.0	7.5	2.5	0.0	
前半旬	21.0	23.8	18.6	0.4	SSE					110.5			0.2	
後半旬	21.0	24.4	19.1	0.3	SSE					110.5			3.2	
旬	21.0	24.1	18.9	0.3	SSE					221.0			3.4	
平年差/比	-1.7	-3.5	-0.1							123			10	

観測所名	西米良									10℃以上積算気温			217	
	気温(℃)			風向・風速(m/s)						降水量(mm)				日照 (h)
	平均	最高	最低	平均	最多	最大	風向	瞬間	風向	日計	1時間	10分		
21	22.6	25.2	19.4	1.1	WSW	<u>4.2</u>	WSW	7.1	WSW	53.5	11.5	3.0	0.2	
22	22.6	27.6	18.9	0.8	WSW	3	WSW	4.9	WSW	0.0	2.5	0.0	1.0	
23	22.3	25.1	20.4	0.4	WSW	2.6	W	4.4	WSW	7.0	3.5	2.0	0.0	
24	21.1	23.1	20.1	1.3	SW	3.1	WSW	4.7	WSW	46.5	10.5	4.0	0.0	
25	21.5	24.1	19.6	0.8	WSW	3	WSW	4.3	SW	14.0	2.5	1.5	0.0	
26	22.2	25.7	19.2	0.6	N	1.8	NNE	5.1	E	<u>125.0</u>	<u>27.5</u>	<u>9.5</u>	0.3	
27	22.3	<u>28.1</u>	<u>18.2</u>	0.9	WSW	2.9	WSW	4.8	SW	0.0	0.0	0.0	2.8	
28	20.5	22.2	19.3	0.7	W	2.8	WSW	4.5	WSW	12.5	3.0	1.0	0.0	
29	20.8	22.5	19.3	0.8	W	2.9	W	4.5	W	38.5	14.0	4.0	0.0	
30	20.9	23.3	19.5	0.4	WSW	4.1	WSW	<u>7.2</u>	SW	34.5	11.0	3.0	0.0	
前半旬	22.0	25.0	19.7	0.9	WSW					121.0			1.2	
後半旬	21.3	24.4	19.1	0.7	WSW					210.5			3.1	
旬	21.7	24.7	19.4	0.8	WSW					331.5			4.3	
平年差/比	-0.9	-2.6	+0.1							151			15	

観測所名	高鍋									10℃以上積算気温			223	
	気温(℃)			風向・風速(m/s)						降水量(mm)				日照 (h)
	平均	最高	最低	平均	最多	最大	風向	瞬間	風向	日計	1時間	10分		
21	21.7	24.7	19.3	2.5	NNE	5.9	NNE	11.2	NE	26.5	5.0	2.0	0.1	
22	22.4	25.2	<u>19.2</u>	1.4	W	3.1	SSE	4.5	SSE	0.5	0.5	0.5	1.4	
23	22.7	25.1	20.1	1.6	NE	4.3	NE	7.2	NE	5.5	2.5	1.0	0.0	
24	21.1	21.9	20.1	1.2	NNE	2.9	NE	4.8	NE	40.0	12.5	4.0	0.0	
25	21.9	23.1	20.5	1.0	NE	2.8	NNE	5.4	NNE	23.5	5.0	1.5	0.0	
26	24.9	<u>30.6</u>	21.6	2.9	SW	<u>7.9</u>	SW	<u>14.0</u>	SW	28.5	9.0	3.5	3.5	
27	23.4	27.2	20.3	1.2	NW	2.9	E	5.0	ESE	0.0	0.0	0.0	3.5	
28	21.9	23.6	20.7	1.8	NNE	3.8	NNE	7.3	NE	18.5	5.5	2.5	0.0	
29	21.4	22.0	20.9	2.7	N	4.7	NNE	7.8	NNE	46.0	12.0	4.0	0.0	
30	22.0	23.1	21.3	2.6	N	4.7	NNE	9.3	N	<u>109.5</u>	<u>34.0</u>	<u>7.5</u>	0.0	
前半旬	22.0	24.0	19.8	1.5	NNE					96.0			1.5	
後半旬	22.7	25.3	21.0	2.2	N					202.5			7.0	
旬	22.3	24.7	20.4	1.9	NNE					298.5			8.5	
平年差/比	-2.0	-3.2	-0.8							207			20	

地域気象観測旬報

2013年6月21日～30日 宮崎県 (87)

(3/5)

観測所名	加久藤									10℃以上積算気温			223
日付	気温(℃)			風向・風速(m/s)						降水量(mm)			日照 (h)
	平均	最高	最低	平均	最多	最大	風向	瞬間	風向	日計	1時間	10分	
21	23.4	26.0	19.1	2.3	E	4.8	ENE	8.8	NE	52.0	16.5	8.0	0.0
22	23.3	<u>29.3</u>	18.9	1.1	ENE	2.8	SW	5.1	WSW	0.5	0.5	0.5	2.4
23	22.5	26.4	19.9	1.3	ENE	2.7	E	5.7	E	6.0	2.0	1.0	0.8
24	21.4	23.6	19.6	1.1	E	2.7	WNW	4.3	WNW	40.0	13.5	4.5	0.0
25	21.5	23.5	20.1	1.7	E	3.3	ENE	6.6	NE	48.0	12.0	4.0	0.0
26	23.7	26.2	19.9	3.4	WSW	<u>6.9</u>	WNW	<u>14.3</u>	W	<u>172.5</u>	<u>48.5</u>	<u>12.5</u>	1.4
27	22.7	27.6	<u>18.6</u>	1.5	ENE	3.2	ENE	6.7	E	0.0	0.0	0.0	1.6
28	21.0	22.8	19.5	2.0	ENE	2.9	E	7.2	ESE	14.0	5.0	2.0	0.0
29	21.0	23.2	19.7	2.2	ENE	3.3	ENE	7.6	ENE	77.5	25.5	8.5	0.0
30	22.4	26.0	20.4	2.0	ENE	3.9	ENE	8.5	NE	22.5	8.5	2.0	0.1
前半旬	22.4	25.8	19.5	1.5	E					146.5			3.2
後半旬	22.2	25.2	19.6	2.2	ENE					286.5			3.1
旬	22.3	25.5	19.6	1.9	ENE					433.0			6.3
平年差/比	-1.0	-2.0	-0.6							168			19

観測所名	西都									10℃以上積算気温			223
日付	気温(℃)			風向・風速(m/s)						降水量(mm)			日照 (h)
	平均	最高	最低	平均	最多	最大	風向	瞬間	風向	日計	1時間	10分	
21	21.9	24.8	19.5	1.8	ENE	6.2	NE	11.0	NE	38.5	7.5	2.5	0.1
22	22.5	26.4	<u>19.0</u>	1.5	E	3.6	E	5.2	E	0.0	0.5	0.0	1.3
23	22.6	26.2	19.7	1.5	E	3.9	E	6.2	ENE	6.5	3.0	2.0	0.0
24	21.1	22.4	20.0	0.9	NNW	2.1	SE	3.6	W	41.5	8.5	3.5	0.0
25	21.9	23.5	20.4	0.8	WNW	2	NW	3.1	WNW	44.5	11.0	4.0	0.0
26	24.7	<u>29.4</u>	21.4	2.9	SW	<u>8.6</u>	SW	<u>14.6</u>	SW	56.0	18.5	5.5	3.0
27	23.2	28.2	19.4	1.3	NW	5	ESE	8.0	ESE	0.0	0.0	0.0	2.9
28	21.8	23.7	20.6	1.7	NW	4.6	NE	6.7	NE	24.0	5.0	3.5	0.0
29	21.5	22.3	20.7	2.2	NNE	4.4	NE	8.8	NE	35.5	9.0	3.0	0.0
30	22.2	23.9	20.9	2.2	NNE	4.7	WNW	7.4	NW	<u>87.0</u>	<u>21.5</u>	<u>10.0</u>	0.0
前半旬	22.0	24.7	19.7	1.3	E					131.0			1.4
後半旬	22.7	25.5	20.6	2.1	NNW					202.5			5.9
旬	22.3	25.1	20.2	1.7	NNW					333.5			7.3
平年差/比	-2.1	-3.5	-0.7							209			19

観測所名	小林									10℃以上積算気温			218
日付	気温(℃)			風向・風速(m/s)						降水量(mm)			日照 (h)
	平均	最高	最低	平均	最多	最大	風向	瞬間	風向	日計	1時間	10分	
21	22.4	25.0	18.8	2.6	S	6.2	S	9.8	SSE	48.5	11.5	4.5	0.1
22	22.8	<u>28.9</u>	<u>18.4</u>	1.6	SE	3.4	SE	5.7	SSE	0.5	0.5	0.5	2.7
23	22.2	25.6	19.3	2.1	WNW	3.8	S	5.5	SE	4.0	2.5	1.0	0.8
24	20.6	22.9	19.1	1.6	S	3.6	NNW	6.5	NW	53.5	14.5	6.5	0.0
25	20.9	22.3	19.7	1.9	SSE	3.7	SSE	6.1	SSE	<u>89.0</u>	16.0	5.5	0.0
26	23.5	26.5	20.6	3.1	NW	<u>7.4</u>	WSW	<u>16.2</u>	WSW	87.0	23.0	8.0	1.1
27	22.7	27.6	19.0	2.5	SSE	4.7	WNW	7.0	S	0.0	0.0	0.0	1.9
28	20.5	22.6	19.5	2.4	S	4.8	S	7.2	SSE	19.5	5.5	1.5	0.0
29	20.6	21.9	19.7	2.6	S	5.2	S	8.1	SSE	51.5	14.0	6.0	0.0
30	21.7	25.2	20.1	2.1	SSE	5.6	SSW	8.7	SSW	51.0	<u>27.5</u>	<u>10.5</u>	0.1
前半旬	21.8	24.9	19.1	2.0	S					195.5			3.6
後半旬	21.8	24.8	19.8	2.5	S					209.0			3.1
旬	21.8	24.9	19.4	2.3	S					404.5			6.7
平年差/比	-1.9	-2.9	-1.4							171			21

観測所名	宮崎									10℃以上積算気温			225
日付	気温(℃)			風向・風速(m/s)						降水量(mm)			日照 (h)
	平均	最高	最低	平均	最多	最大	風向	瞬間	風向	日計	1時間	10分	
21	21.9	24.0	<u>19.4</u>	2.6	NE	7.2	NE	13.6	NE	42.5	10.0	4.0	0.1
22	23.3	27.0	19.6	2.3	WNW	4.4	ESE	6.4	SE	0.0	0.0	0.0	4.3
23	22.7	25.6	20.0	2.0	E	4.9	ENE	6.3	ENE	13.5	5.5	2.5	0.1
24	21.1	22.0	20.0	1.4	WNW	3.3	ENE	5.5	NE	<u>86.5</u>	<u>27.0</u>	<u>13.5</u>	0.0
25	21.8	23.2	20.5	1.2	NE	2.7	ENE	3.7	ENE	73.0	16.5	6.0	0.0
26	25.2	<u>28.9</u>	21.9	4.3	WSW	<u>10.4</u>	WSW	<u>17.1</u>	WSW	49.5	19.0	8.5	3.1
27	23.7	28.4	20.2	2.1	ESE	4.7	ESE	6.9	ESE	0.0	0.0	0.0	3.3
28	21.7	23.6	20.6	1.9	NNE	4.1	NE	6.7	NNE	25.0	6.0	2.0	0.0
29	21.3	21.8	20.9	2.8	NNE	5.4	NNE	9.6	NNE	34.5	7.0	3.5	0.0
30	22.3	24.6	21.3	2.5	NNE	5	NNE	8.2	NNE	54.5	13.0	6.0	0.0
前半旬	22.2	24.4	19.9	1.9	NE					215.5			4.5
後半旬	22.8	25.5	21.0	2.7	NNE					163.5			6.4
旬	22.5	24.9	20.4	2.3	NNE					379.0			10.9
平年差/比	-2.2	-3.4	-1.2							235			26

地域気象観測旬報

2013年6月21日～30日 宮崎県 (87)

(4/5)

観測所名	青島									10℃以上積算気温			225
日付	気温(℃)			風向・風速(m/s)						降水量(mm)			日照 (h)
	平均	最高	最低	平均	最多	最大	風向	瞬間	風向	日計	1時間	10分	
21	22.2	24.0	19.9	1.7	WNW	5.1	NW	9.0	NNW	57.5	11.5	3.5	0.3
22	23.1	27.5	19.3	1.4	SE	3.2	SE	6.2	E	0.0	0.5	0.0	5.6
23	22.8	25.2	20.7	1.1	WSW	2.6	NNW	5.2	N	13.0	9.0	3.5	0.2
24	21.2	21.9	20.5	0.9	W	2.5	WNW	4.1	NNE	77.5	18.5	10.0	0.0
25	21.7	22.8	20.9	0.8	WNW	2.8	WNW	4.9	WNW	143.0	38.5	9.5	0.0
26	25.2	28.9	21.6	1.6	W	4.5	WSW	10.8	WSW	37.5	14.5	5.5	0.3
27	23.3	27.1	20.4	1.0	SW	3.2	W	5.0	W	0.5	0.5	0.5	2.7
28	21.6	22.6	20.2	1.4	WNW	3.7	N	7.1	NNE	52.0	12.5	3.5	0.0
29	21.4	22.0	20.9	1.8	NW	3.8	N	8.2	N	78.0	7.5	2.5	0.0
30	22.2	23.7	21.4	1.8	NW	3.6	WNW	7.4	NNE	64.5	12.0	4.0	0.0
前半旬	22.2	24.3	20.3	1.2	WNW					291.0			6.1
後半旬	22.7	24.9	20.9	1.5	NW					232.5			3.0
旬	22.5	24.6	20.6	1.4	WNW					523.5			9.1
平年差/比	-2.0	-3.8	-0.7							324			22

観測所名	赤江									10℃以上積算気温			226
日付	気温(℃)			風向・風速(m/s)						降水量(mm)			日照 (h)
	平均	最高	最低	平均	最多	最大	風向	瞬間	風向	日計	1時間	10分	
21	21.9	24.0	19.7	4.7	NNE	12.6	NNE	16.5	NNE	35.5	8.0	2.0	
22	23.2	26.5	19.8	3.0	SE	5.5	SSE	7.2	SSE	0.5	0.5	0.5	
23	22.9	26.2	20.2	2.5	NE	5.6	NE	8.2	NNE	16.0	11.0	4.0	
24	21.2	22.1	20.3	2.0	NE	4.9	NNE	7.7	NNE	65.0	16.5	5.0	
25	21.7	22.9	20.7	1.4	NW	4.3	W	6.7	W	125.5	30.0	8.0	
26	25.3	29.7	21.8	3.6	WSW	8.9	WSW	13.9	W	48.5	21.0	9.0	
27	23.7	27.4	20.8	2.0	SE	4.7	WNW	6.2	WNW	0.0	0.0	0.0	
28	21.8	23.6	20.7	3.4	N	6.8	NNE	9.8	N	30.5	6.0	2.5	
29	21.4	22.1	20.9	5.3	N	10.2	NNE	12.9	NNE	53.0	7.0	4.5	
30	22.4	24.0	21.3	4.1	N	7.3	N	9.8	N	48.5	10.5	3.5	
前半旬	22.2	24.3	20.1	2.7	NNE					242.5			
後半旬	22.9	25.4	21.1	3.7	N					180.5			
旬	22.6	24.9	20.6	3.2	NNE					423.0			
平年差/比	-3.0	-4.4	-1.9							277			

観測所名	都城									10℃以上積算気温			226
日付	気温(℃)			風向・風速(m/s)						降水量(mm)			日照 (h)
	平均	最高	最低	平均	最多	最大	風向	瞬間	風向	日計	1時間	10分	
21	24.5	27.8	19.4	3.1	SSW	5.8	SSW	9.5	SSW	32.0	8.5	3.0	0.2
22	23.6	29.2	19.2	1.6	SW	3.8	SSW	6.6	S	0.0	0.0	0.0	5.0
23	22.8	26.7	19.9	1.2	S	3	N	4.7	NW	21.0	13.0	6.0	0.1
24	22.0	24.1	19.7	1.2	NNW	4.6	N	7.5	NNW	51.0	15.5	9.0	0.0
25	21.5	23.5	20.2	1.4	N	4.4	N	7.9	NNW	154.5	35.0	9.0	0.0
26	24.4	26.5	21.0	3.0	SW	6	SW	14.0	SW	76.0	17.5	8.5	1.3
27	22.7	27.9	18.8	1.1	NE	3.1	SSW	5.6	SW	0.0	0.0	0.0	1.8
28	20.9	22.6	19.9	2.7	NNE	4.6	NNE	7.5	NNE	34.5	9.5	3.5	0.0
29	21.2	23.1	20.2	3.7	N	5.8	NNE	9.8	NNE	12.0	4.5	1.5	0.0
30	22.5	26.6	20.6	2.6	N	4.4	NNE	7.5	ENE	29.0	15.0	8.0	0.3
前半旬	22.9	26.3	19.7	1.7	SSW					258.5			5.3
後半旬	22.3	25.3	20.1	2.6	N					151.5			3.4
旬	22.6	25.8	19.9	2.2	N					410.0			8.7
平年差/比	-1.5	-2.3	-1.2							225			26

観測所名	油津									10℃以上積算気温			231
日付	気温(℃)			風向・風速(m/s)						降水量(mm)			日照 (h)
	平均	最高	最低	平均	最多	最大	風向	瞬間	風向	日計	1時間	10分	
21	24.0	27.4	20.4	2.2	ENE	5.1	WSW	11.4	SW	40.0	15.0	5.5	0.0
22	23.5	26.8	20.3	2.3	WNW	4	WNW	5.6	NW	0.0	1.5	0.0	5.6
23	23.3	25.8	21.5	1.8	E	3.4	WNW	5.0	NNE	22.5	14.5	7.0	0.0
24	21.7	22.7	20.9	1.0	ENE	5.4	ENE	7.6	ENE	142.5	33.5	13.5	0.0
25	22.4	24.2	21.4	1.3	WNW	3.2	WNW	6.1	WNW	116.0	18.5	6.5	0.0
26	25.8	28.9	22.3	4.9	W	11.8	W	19.7	WSW	37.0	13.5	4.5	1.8
27	23.4	26.6	21.3	2.1	WNW	4.2	WNW	5.7	WNW	0.5	0.5	0.5	2.0
28	21.8	23.2	20.8	1.8	NW	4.6	ENE	6.9	ENE	36.5	10.0	3.0	0.0
29	22.1	22.7	21.1	1.9	NNE	3.8	NE	8.6	ENE	12.0	3.0	1.5	0.0
30	23.0	26.6	21.9	2.1	NW	5	ENE	8.9	SW	29.5	18.0	13.0	0.8
前半旬	23.0	25.4	20.9	1.7	WNW					321.0			5.6
後半旬	23.2	25.6	21.5	2.6	WNW					115.5			4.6
旬	23.1	25.5	21.2	2.1	WNW					436.5			10.2
平年差/比	-1.9	-2.7	-1.1							272			27

地域気象観測旬報

2013年6月21日～30日 宮崎県 (87)

(5/5)

観測所名	串間									10°C以上積算気温			233	
	気温(°C)			風向・風速(m/s)						降水量(mm)				日照 (h)
	平均	最高	最低	平均	最多	最大	風向	瞬間	風向	日計	1時間	10分		
21	24.8	27.4	20.2	3.3	WSW	8.3	W	13.1	WSW	33.5	17.0	6.0	0.1	
22	23.0	26.5	20.0	1.3	SSW	3.9	SSW	5.9	SSW	0.0	1.0	0.0	5.7	
23	23.4	26.4	21.3	1.0	NNE	3.6	NE	6.0	NE	46.0	28.0	8.5	0.0	
24	23.4	26.4	21.1	1.6	NE	6.3	W	11.0	WSW	117.0	35.5	11.0	0.0	
25	22.8	24.7	21.5	1.8	NE	3.8	NE	6.9	NNE	119.5	24.5	9.0	0.0	
26	25.4	27.8	21.9	5.2	WSW	11.6	WSW	19.1	WSW	41.5	19.5	12.5	0.4	
27	23.4	28.4	20.3	1.5	NE	3.6	E	6.8	E	0.0	0.0	0.0	2.9	
28	21.6	23.2	20.3	2.2	NE	5.1	ENE	8.3	NE	32.0	8.0	4.0	0.0	
29	22.5	24.5	21.1	2.8	NE	6.4	NE	11.6	NE	1.5	1.0	0.5	0.0	
30	22.9	27.0	21.4	1.3	NNE	4.1	WSW	7.2	NNE	17.5	9.5	3.5	0.5	
前半旬	23.5	26.3	20.8	1.8	NE					316.0			5.8	
後半旬	23.2	26.2	21.0	2.6	NE					92.5			3.8	
旬	23.3	26.2	20.9	2.2	NE					408.5			9.6	
平年差/比	-1.1	-1.8	-0.6							253			26	

地域雨量観測旬報

2013年6月21日～30日 宮崎県 (87)

(1/1)

観測所名	日之影				諸塚				北方				椎葉				都農				えびの			
	降水量(mm)				降水量(mm)				降水量(mm)				降水量(mm)				降水量(mm)				降水量(mm)			
	日計	平年比	最大1時間	最大10分間	日計	平年比	最大1時間	最大10分間	日計	平年比	最大1時間	最大10分間	日計	平年比	最大1時間	最大10分間	日計	平年比	最大1時間	最大10分間	日計	平年比	最大1時間	最大10分間
21	26.0		6.0	2.0	38.0		8.5	3.0	27.0		8.5	3.5	58.5		12.0	3.0	54.5		10.0	3.0	97.0		17.5	5.5
22	0.5		0.5	0.5	0.0		0.0	0.0	0.0		0.0	0.0	0.0		0.0	0.0	0.5		0.5	0.5	1.5		1.0	0.5
23	21.0		4.5	2.0	7.0		3.0	1.5	8.0		3.0	1.0	8.0		2.5	1.0	4.0		2.0	1.0	11.5		7.5	4.0
24	48.0		13.0	4.5	40.5		8.5	3.5	37.5		13.0	4.0	58.0		11.0	5.0	63.5		20.5	6.0	95.0		18.5	7.5
25	4.5		1.5	1.0	6.5		3.0	1.0	4.5		1.5	0.5	13.0		7.5	3.0	15.0		5.5	2.0	115.5		20.0	8.5
半旬計/最大	100.0	//	13.0	4.5	92.0	115	8.5	3.5	77.0	112	13.0	4.0	137.5	//	12.0	5.0	137.5	//	20.5	6.0	320.5	172	20.0	8.5
26	37.0		16.0	8.0	43.0		13.0	5.0	22.0		9.0	2.5	101.0		19.0	7.5	25.0		9.5	3.0	176.0		37.0	19.0
27	0.0		0.0	0.0	0.5		0.5	0.5	0.0		0.0	0.0	1.0		0.5	0.5	0.0		0.0	0.0	0.0		0.0	0.0
28	10.5		3.5	1.0	14.0		2.5	1.0	16.5		4.0	2.0	11.0		2.5	1.0	19.5		3.5	1.5	15.5		6.5	1.5
29	9.5		2.5	1.0	17.5		4.0	1.5	32.0		5.0	3.0	7.5		4.0	2.0	63.0		14.5	5.0	24.5		7.5	3.0
30	17.0		9.0	3.5	32.0		9.5	2.5	71.5		18.5	6.5	14.5		4.5	3.0	114.0		24.0	9.0	37.5		18.5	9.5
半旬計/最大	74.0	//	16.0	8.0	107.0	139	13.0	5.0	142.0	220	18.5	6.5	135.0	//	19.0	7.5	221.5	//	24.0	9.0	253.5	145	37.0	19.0
旬計	174.0	//			199.0	125			219.0	168			272.5	//			359.0	//			574.0	151		
旬最大	48.0		16.0	8.0	43.0		13.0	5.0	71.5		18.5	6.5	101.0		19.0	7.5	114.0		24.0	9.0	176.0		37.0	19.0
起日	24		26	26	26		26	26	30		30	30	26		26	26	30		30	30	26		26	26

観測所名	高原				野尻				国富				山田				深瀬							
	降水量(mm)				降水量(mm)				降水量(mm)				降水量(mm)				降水量(mm)				降水量(mm)			
	日計	平年比	最大1時間	最大10分間	日計	平年比	最大1時間	最大10分間	日計	平年比	最大1時間	最大10分間	日計	平年比	最大1時間	最大10分間	日計	平年比	最大1時間	最大10分間	日計	平年比	最大1時間	最大10分間
21	63.5		21.5	6.0	39.5		9.0	2.5	55.5		11.0	2.5	35.0		8.0	3.0	46.5		9.5	2.5				
22	0.0		0.0	0.0	0.0		0.0	0.0	0.0		0.0	0.0	0.0		0.5	0.5	0.0		0.0	0.0				
23	11.5		4.5	2.5	5.5		2.0	1.0	10.0		5.0	2.0	14.0		7.5	2.5	18.5		9.5	4.0				
24	67.0		15.0	7.0	59.5		17.5	10.5	54.0		13.5	5.0	75.5		19.0	9.5	96.0		17.5	8.0				
25	98.0		19.0	10.5	63.5		16.0	5.0	66.5		13.0	6.0	158.5		37.0	10.0	172.5		32.5	10.5				
半旬計/最大	240.0	//	21.5	10.5	168.0	175	17.5	10.5	186.0	213	13.5	6.0	283.0	//	37.0	10.0	333.5	293	32.5	10.5				
26	114.5		37.0	10.5	102.0		50.5	14.5	116.0		52.5	13.5	48.0		12.5	7.0	87.0		23.0	9.5				
27	0.5		0.5	0.5	0.5		0.5	0.5	0.0		0.0	0.0	0.0		0.0	0.0	1.0		1.0	0.5				
28	25.0		6.5	2.0	22.0		5.5	3.5	18.5		4.5	1.5	34.0		12.0	4.0	32.5		6.0	2.5				
29	44.0		11.0	4.5	32.0		8.5	3.0	39.5		6.5	2.5	29.0		6.5	2.5	8.5		2.5	2.5				
30	44.0		23.0	15.0	35.0		11.0	6.5	36.0		9.0	3.5	33.0		19.0	13.0	22.5		8.5	3.0				
半旬計/最大	228.0	//	37.0	15.0	191.5	217	50.5	14.5	210.0	261	52.5	13.5	144.0	//	19.0	13.0	151.5	153	23.0	9.5				
旬計	468.0	//			359.5	184			396.0	230			427.0	//			485.0	221						
旬最大	114.5		37.0	15.0	102.0		50.5	14.5	116.0		52.5	13.5	158.5		37.0	13.0	172.5		32.5	10.5				
起日	26		26	30	26		26	26	26		26	26	25		25	30	25		25	25				

地域気象観測月報(集計値)

宮崎県(87) 2013年6月
1/1頁

観測所名	高千穂	古江	鞍岡	延岡	日向	神門	西米良	高鍋	加久藤	西都	小林	宮崎	青島	赤江	都城	油津	串間	
気	平均	21.0	22.1	20.1	22.5	22.2	21.3	21.9	23.0	22.6	22.8)	22.3	23.2	23.2	23.3	23.0	23.5	23.3
	平年差	0.2	-0.2	0.5	0.2	-0.3	0.1	0.6	0.2	0.6	0	0.1	0.1	0.4	-0.1	0.4	0.2	0.5
	最高	31.2	33.8	29.4	35.0	34.5	32.9	33.5	33.7	32.5	32.7)	32.0	33.8	34.3	34.4	32.5	33.1	31.6
	起日	16	19	18	19	19	17	17	18	14	18	14	18	19	19	17	17	19
	最低	12.7	15.9	12.1	16.9	16.7	12.6	13.2	16.9	13.2	14.8)	14.6	16.5	17.1	16.6	14.5	16.9	14.6
	起日	7	7	5	7	2	7	7	7	7	7	7	7	7	7	7	7	7
	最高平均	25.2	25.5	24.3	26.1	25.8	25.4	25.9	25.7	26.7	26.1)	26.0	26.2	25.9	26.1	26.9	26.3	26.4
	最高平年差	-0.9	-0.6	-0.4	-0.4	-1.1	-1.3	-0.8	-0.8	-0.3	-1.2	-0.9	-0.6	-0.7	-0.6	-0.2	-0.3	-0.4
	最低平均	18.0	19.4	17.0	19.8	19.5	18.2	19.0	20.4	19.3	19.8)	19.3	20.5	20.5	20.6	19.9	21.1	20.4
	最低平年差	1.3	0.3	1.7	1.0	0.5	1.4	1.7	1.0	1.4	0.8	0.8	0.8	0.9	0.2	0.9	0.7	1.0
	積算気温	629	663	604	675	667	639	658	689	679	661)	668	697	695	699	690	705	699
	平均0°C未満日数	0	0	0	0	0	0	0	0	0	0)	0	0	0	0	0	0	0
	平均25°C以上日数	1	3	0	8	7	5	6	7	8	7)	7	9	7	9	7	8	7
	最高0°C未満日数	0	0	0	0	0	0	0	0	0	0)	0	0	0	0	0	0	0
最高25°C以上日数	14	15	12	15	15	14	17	16	21	16)	18	16	14	16	19	17	19	
最高30°C以上日数	5	2	0	9	7	5	6	4	5	7)	7	6	5	6	8	5	4	
最高35°C以上日数	0	0	0	1	0	0	0	0	0	0)	0	0	0	0	0	0	0	
最低0°C未満日数	0	0	0	0	0	0	0	0	0	0)	0	0	0	0	0	0	0	
最低25°C以上日数	0	0	0	0	0	0	0	1	0	1)	0	1	1	1	1	2	2	
日照	月計	67.2	73.4	55.8	74.8	77.5	45.5	46.6	86.3	84.2	83.1)	79.2	90.5	83.1		79.3	85.8	89.5
	平年比	51	51	45	55	56	37	43	63	61	67)	64	68	66		69	70	73
	0.1時間未満日数	14	14	10	16	16	15	15	14	9	14)	9	13	13		9	13	10
風向・風速	平均風速	1.4	1.9	1.0	1.6	1.0	0.4	0.8	2.4	2.0	2.3)	2.3	3.1	1.6	4.0	2.5	2.9	2.4
	最大風速	6.2	9.1	5.8	8.8	4.2	2.6	5.1	9.2	6.9	8.6)	7.4	11.8	5.9	12.9	7	12.2	11.6
	最大風速風向	NW	SSW	WSW	WNW	S	SSE	WSW	SW	WNW	SW)	WSW	WSW	WSW	NNE	SW	W	WSW
	起日	26	19	9	26	19	7	9	19	26	26)	26	19	18	2	19	19	26
	最大瞬間風速	12.9	12.9	14.1	12.9	11.6	7.8	12.1	16.9	14.3	16.0)	16.2	19.9	13.6	17	15.2	19.7	19.1
	最大瞬間風速風向	NW	NW	SSW	WNW	W	S	ESE	WSW	W	WSW)	WSW	WSW	SW	N	SW	WSW	WSW
	起日	26	2	9	26	19	19	19	19	26	19)	26	19	18	1	19	26	26
	最多風向	SE)	NNE	WSW)	W	W	SSE)	WSW	NNE	E	NNE)	SSE	NE	WNW	NNE	NNE	WNW	NE
	10m/s以上日数	0	0	0	0	0	0	0	0	0	0)	0	3	0	8	0	2	1
	15m/s以上日数	0	0	0	0	0	0	0	0	0	0)	0	0	0	0	0	0	0
	20m/s以上日数	0	0	0	0	0	0	0	0	0	0)	0	0	0	0	0	0	0
30m/s以上日数	0	0	0	0	0	0	0	0	0	0)	0	0	0	0	0	0	0	
降水量	月計	314.0	465.0	283.5	499.5	669.0	421.0	471.5	702.5	569.5	572.0)	587.5	698.0	915.5	727.5	541.0	717.0	602.0
	平年比	82	126	72	141	175	95	97	170	107	133)	118	163	196	170	121	156	142
	最大日降水量	54.0	104.5	58.5	138.5	134.5	55.5	125.0	211.5	172.5	87.0)	89.0	119.0	143.0	125.5	154.5	142.5	119.5
	起日	14	30	24	30	10	24	26	10	26	30)	25	10	25	25	25	24	25
	最大1時間降水量	47.5	29.5	19.0	41.0	25.5	17.5	27.5	37.0	48.5	21.5)	27.5	27.0	38.5	30.0	35.0	33.5	35.5
	起日 時分	14 17:20	30 13:15	26 10:05	30 15:12	30 11:48	24 07:43	26 08:23	10 22:24	26 11:29	30 11:36)	30 09:55	24 04:41	25 04:03	25 04:59	25 03:33	24 09:14	24 01:25
	最大10分間降水量	12.0	9.0	6.5	9.0	10.5	8.5	9.5	8.0	12.5	10.0)	10.5	13.5	10.0	9.0	9.0	13.5	12.5
	起日 時分	14 17:15	30 12:33	26 09:34	30 15:11	30 10:58	15 11:14	26 04:47	10 21:54	26 10:57	30 10:52)	30 09:51	24 04:18	24 08:07	26 12:30	25 03:02	24 08:42	26 01:59
	1mm以上日数	18	16	18	18	16	18	17	16	18	18)	17	16	17	17	16	18	17
	10mm以上日数	10	11	8	11	11	13	13	12	12	11)	14	12	14	12	12	13	10
	30mm以上日数	3	7	3	6	7	8	7	7	6	10)	8	10	11	11	6	8	7
50mm以上日数	1	3	2	3	5	1	2	5	3	4)	6	7	10	7	4	5	3	
70mm以上日数	0	1	0	1	3	0	1	2	2	2)	2	4	6	3	3	3	3	
100mm以上日数	0	1	0	1	3	0	1	2	1	0)	0	1	1	1	1	3	3	

地域雨量観測月報(集計値)

宮崎県(87)

2013年6月

1/1頁

観測所名	日之影	諸塚	北方	椎葉	都農	えびの	高原	野尻	国富	山田	深瀬
月計	314.5	367.0	419.5	411.0	777.5	853.5	649.5	563.0	627.5	565.5	780.5
平年比	//	93	112	//	//	100	//	124	143	//	134
最大日降水量	48.0	43.0	71.5	101.0	149.5	176.0	114.5	102.0	116.0	158.5	172.5
起日	24	26	30	26	10	26	26	26	26	25	25
最大1時間降水量	16.5	13.0	18.5	19.0	24.0	37.0	37.0	50.5	52.5	37.0	32.5
起日 時分	14 18:29	26 02:29	30 13:58	26 10:05	30 11:47	26 03:46	26 10:16	26 10:30	26 10:37	25 07:36	25 03:32
最大10分間降水量	8.0	5.0	6.5	7.5	9.0	19.0	15.0	14.5	13.5	13.0	10.5
起日 時分	26 09:48	26 09:40	30 13:38	26 09:28	30 11:35	26 03:26	30 09:52	26 10:23	26 09:58	30 09:45	25 03:25
1mm以上日数	18	18	17	16	17	21	18	19	19	19	20
10mm以上日数	12	13	12	10	12	17	15	13	12	12	12
30mm以上日数	3	5	7	4	8	8	8	8	10	7	8
50mm以上日数	0	0	1	4	8	5	5	4	6	3	6
70mm以上日数	0	0	1	1	4	5	2	2	2	2	6
100mm以上日数	0	0	0	1	3	2	1	1	1	1	1