

宮 崎 県 農 業 気 象 速 報

平成 25 年 4 月 上旬

宮 崎 県
宮 崎 地 方 気 象 台
平成 25 年 4 月 11 日

気 象 概 況

期間を通して高気圧に覆われ晴れた日が多かったが、6日は九州南岸を低気圧が急速に発達しながら北東に進んだため、県内でも大荒れの天気となり、平野部を中心に日降水量が100mmを越える大雨となった。青島では92mmの日最大1時間降水量を観測し年間を通しての極値を更新した。また、赤江(66mm)、高鍋(42mm)、北方(32.5mm)、西都(31.5mm)では、日最大1時間降水量の4月の極値を更新した。7日には、青島で西北西の風10.9m/sの日最大風速を観測し4月の極値を更新した。

生物季節観測では、ノダフジの開花を平年より7日早く1日に観測した。

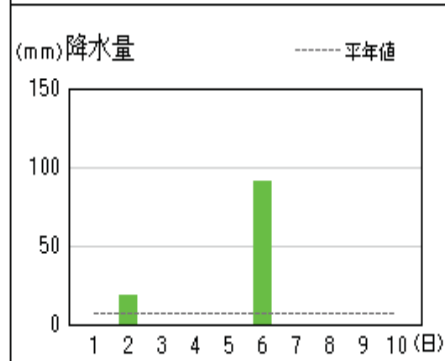
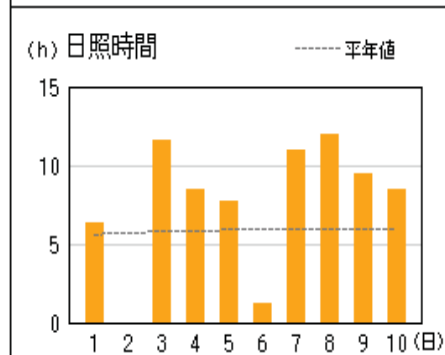
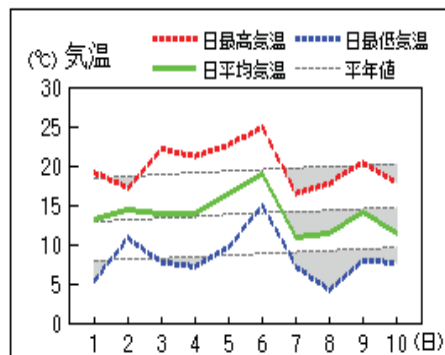
県内各地の旬平均気温は平年差-1.1℃～0.0℃で平年並か平年より低く、旬降水量は36.0mm～235.5mm(平年比55～290%)で平年並か平年より多いところが多く、北方と青島では平年よりかなり多くなった。旬日照時間は平年比108%～140%で平年より多かった。

宮崎市の旬平均気温は平年並、旬降水量は平年より多く、旬日照時間も平年より多かった。

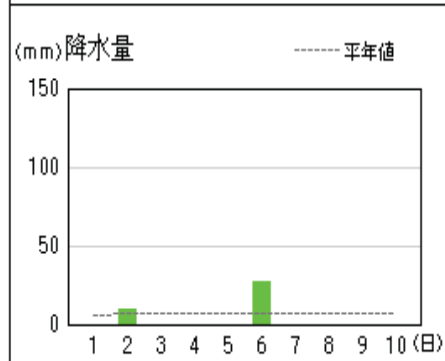
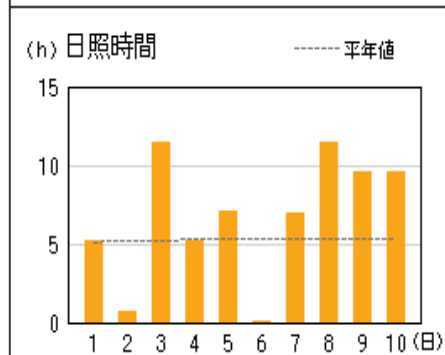
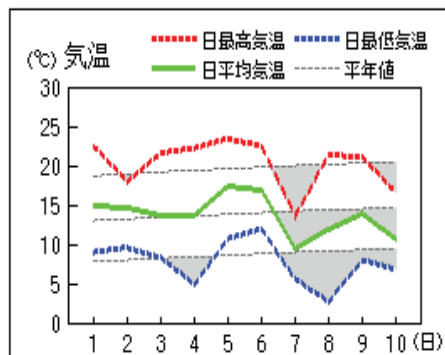
日々の天気概況	宮崎市の昼間の天気
1日 高気圧に覆われたが、次第に気圧の谷の影響を受けた。	曇のち時々晴
2日 前線を伴った低気圧が九州南岸を通過した。	雨一時晴
3日 移動性高気圧に覆われた。	晴一時薄曇
4日 高気圧に覆われたが、次第に気圧の谷の影響を受けた。	曇
5日 気圧の谷の影響を受けた。	曇一時晴
6日 前線を伴った低気圧が発達しながら九州南岸を通過した。	大雨時々曇一時晴
7日 大陸からの高気圧に覆われたが、はじめ寒気の影響を受けた。	晴一時曇
8日 移動性高気圧に覆われた。	晴
9日 移動性高気圧に覆われたが、はじめ気圧の谷の影響を受けた。	晴一時薄曇
10日 大陸からの高気圧に覆われた。	晴一時曇

地上気象 気象経過図：2013年04月01日-2013年04月10日

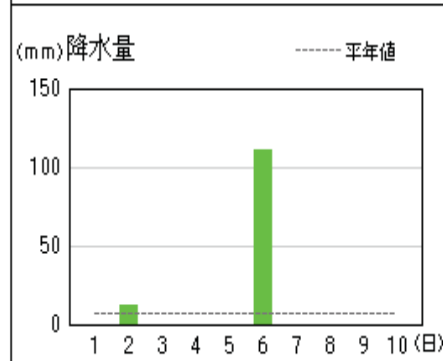
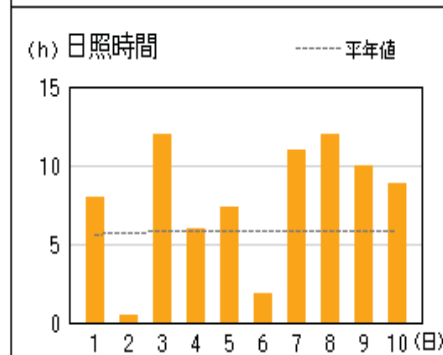
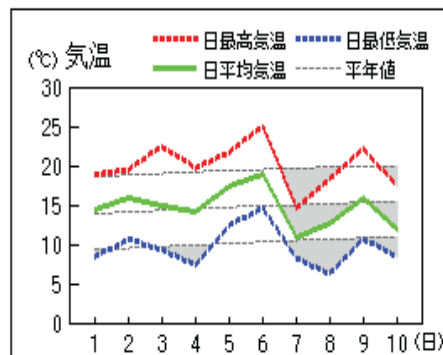
延岡



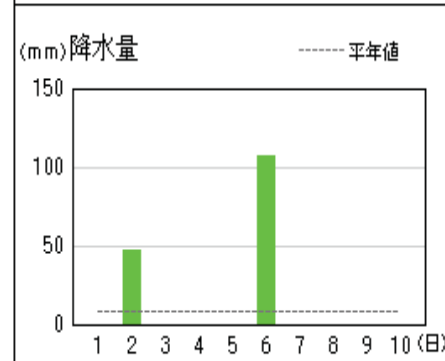
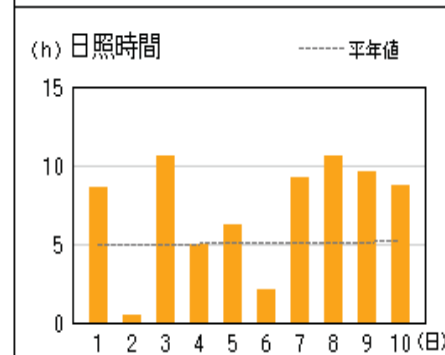
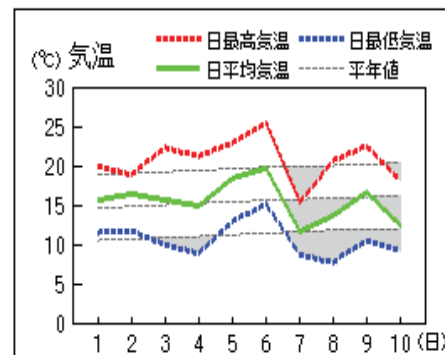
都城



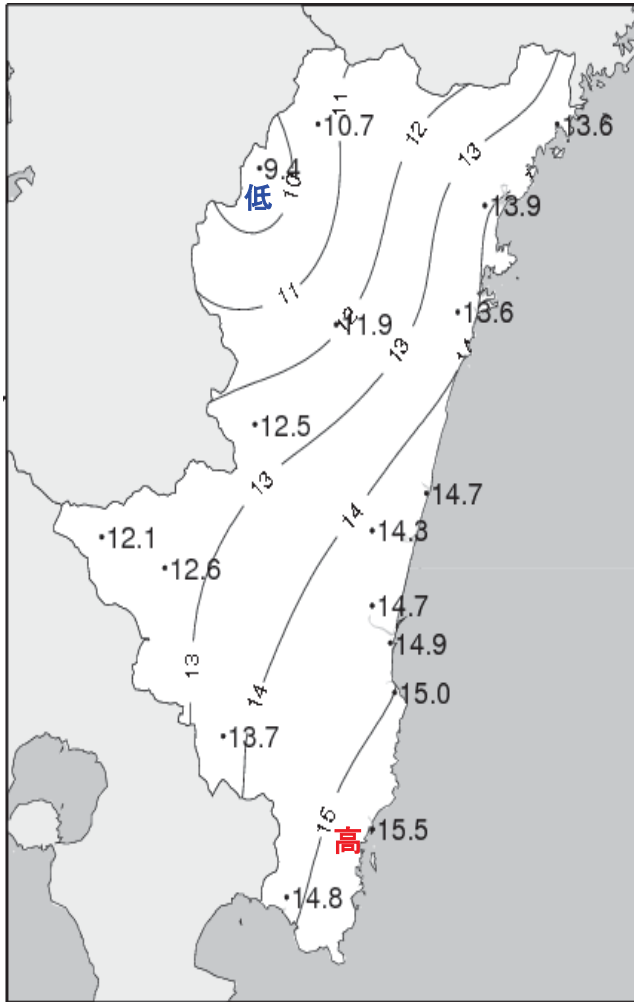
宮崎



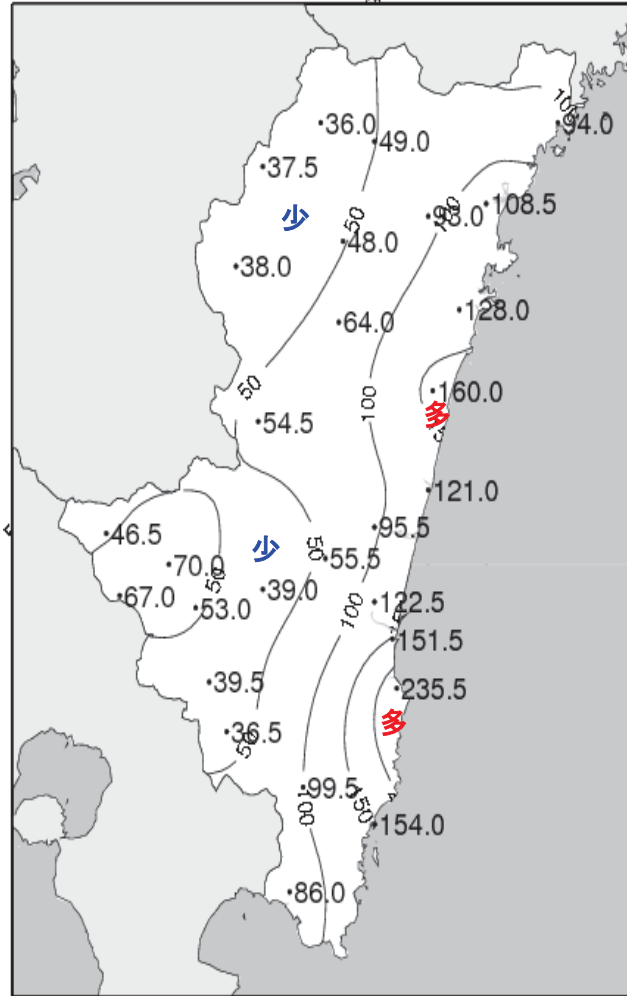
油津



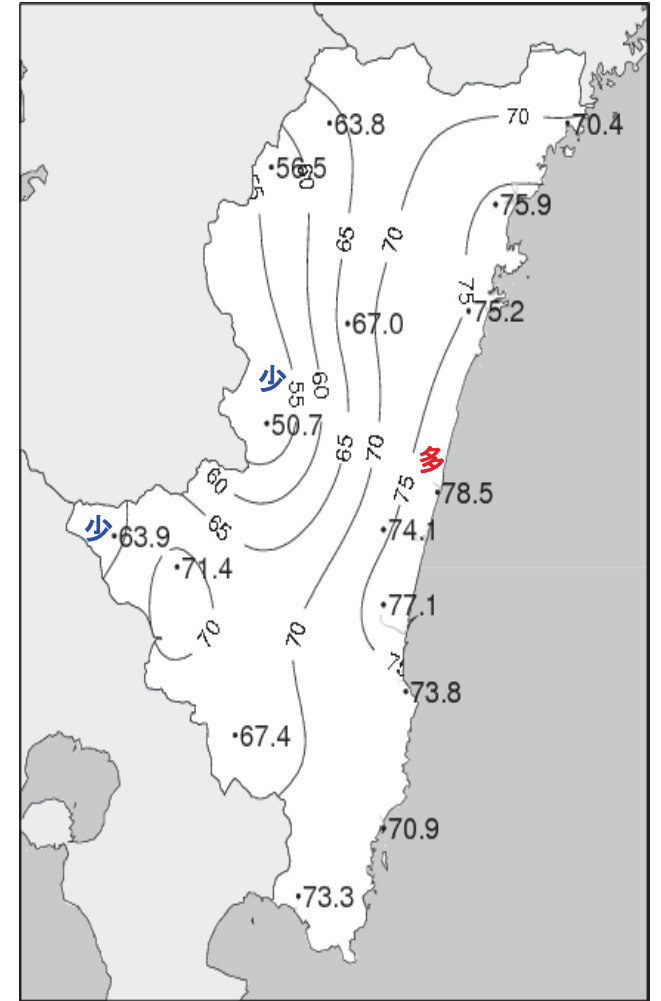
平成25年(2013年)4月上旬 気象分布図



2013年4月上旬気温観測値 (°C)

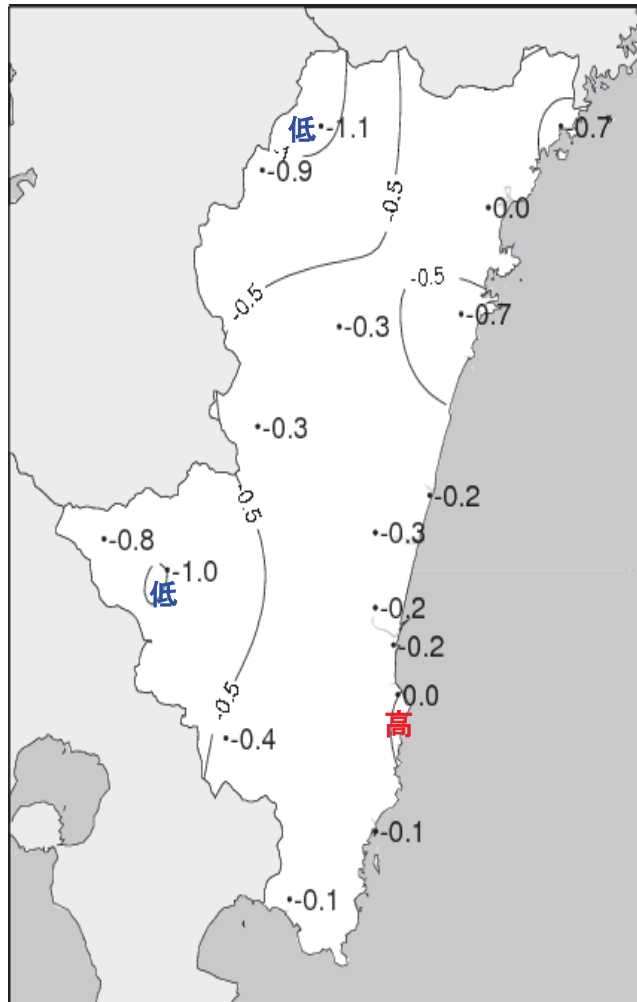


2013年4月上旬降水量観測値 (ミリ)

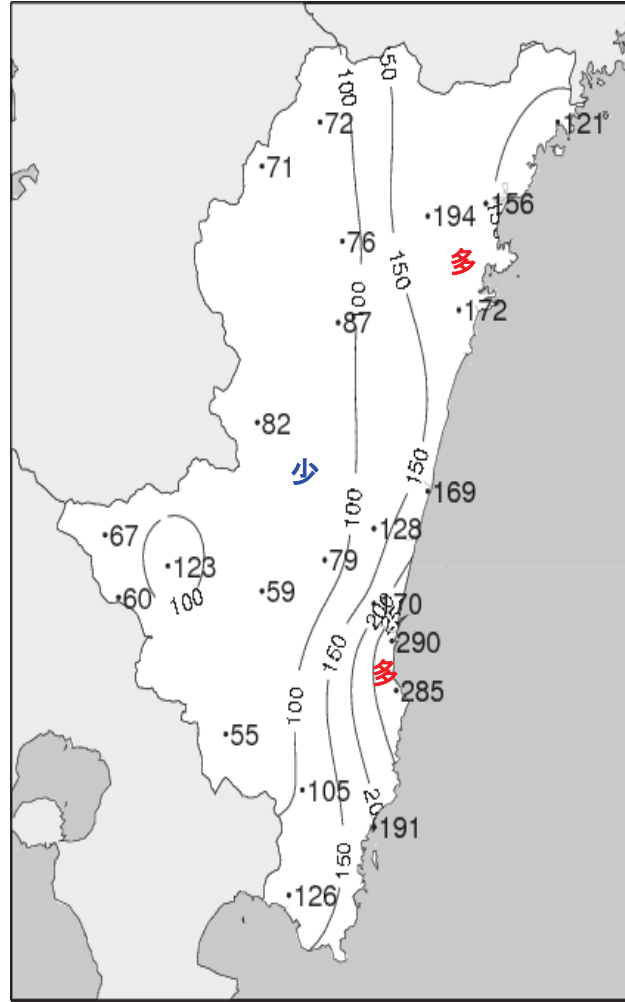


2013年4月上旬日照時間観測値 (時間)

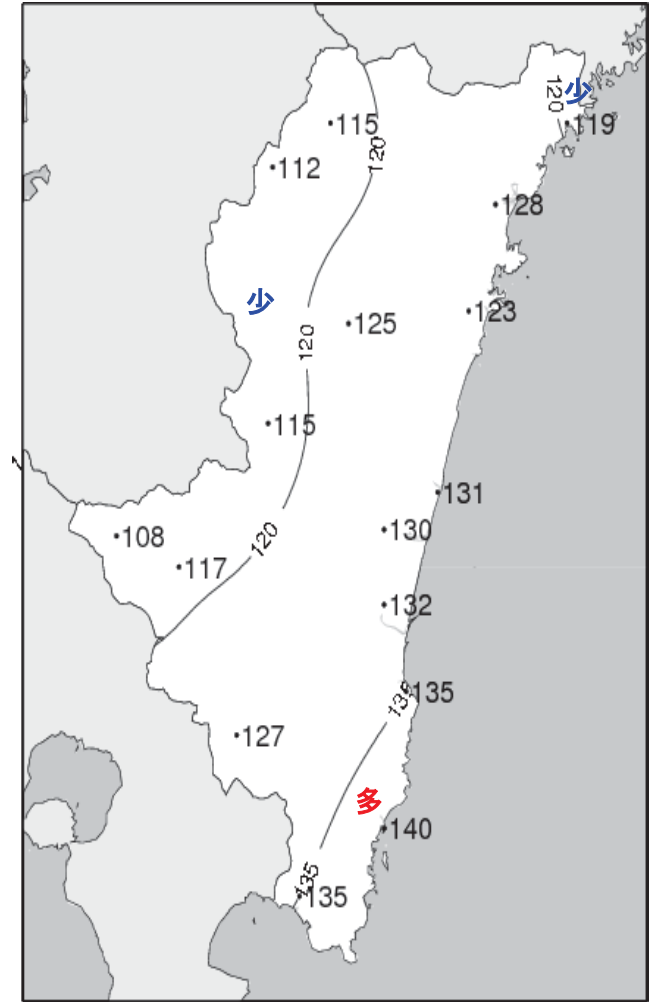
平成25年(2013年)4月上旬 気象分布図(平年差、平年比)



2013年4月上旬気温平年差(°C)



2013年4月上旬降水量平年比(%)



2013年4月上旬日照時間平年比(%)

地域気象観測旬報

2013年4月1日～10日 宮崎県 (87)
(1/5)

観測所名	高千穂									10℃以上積算気温			75
日付	気温(℃)			風向・風速(m/s)						降水量(mm)			日照 (h)
	平均	最高	最低	平均	最多	最大	風向	瞬間	風向	日計	1時間	10分	
1	10.8	18.8	1.6	2.2	SE	6.1	SSE	11.3	SSE	0.0	0.0	0.0	9.1
2	12.5	15.4	7.9	1.5	NW	6	NW	10.5	WNW	5.0	1.5	1.0	0.0
3	11.2	18.2	6.5	3.2	NW	5.6	NW	13.2	NW	0.0	0.0	0.0	9.7
4	11.5	<u>21.9</u>	<u>1.3</u>	1.7	SSE	4.1	SSE	7.1	SE	0.0	0.0	0.0	8.0
5	13.9	20.2	5.3	2.4	SE	4.7	SE	10.7	SSE	0.0	0.0	0.0	7.7
6	14.9	18.8	9.4	4.1	NW	8.9	NW	16.6	NW	<u>27.0</u>	<u>7.5</u>	<u>2.0</u>	0.4
7	6.0	9.4	2.4	5.3	NW	<u>9</u>	NW	<u>18.3</u>	NW	4.0	3.0	1.0	4.8
8	9.5	19.0	2.0	2.6	NNW	4.9	SW	9.9	SW	0.0	0.0	0.0	11.2
9	9.2	17.5	1.7	3.0	NW	6.5	NW	13.1	NW	0.0	0.0	0.0	5.8
10	7.2	12.6	4.0	4.0	NW	8.1	NW	17.4	NNW	0.0	0.0	0.0	7.1
前半旬	12.0	18.9	4.5	2.2	SE					5.0			34.5
後半旬	9.4	15.5	3.9	3.8	NW					31.0			29.3
旬	10.7	17.2	4.2	3.0	NW					36.0			63.8
平年差/比	-1.1	-1.3	-1.5							72			115

観測所名	古江									10℃以上積算気温			136
日付	気温(℃)			風向・風速(m/s)						降水量(mm)			日照 (h)
	平均	最高	最低	平均	最多	最大	風向	瞬間	風向	日計	1時間	10分	
1	13.0	17.8	7.6	3.2	NNE	8.6	N	13.8	N	0.0	0.0	0.0	5.5
2	14.6	16.7	8.9	1.6	NNE	7	NNW	10.7	NNE	28.5	12.0	<u>7.0</u>	0.0
3	13.7	20.8	9.5	3.2	NNE	7	NNW	15.7	N	0.0	0.0	0.0	10.2
4	13.5	19.4	7.9	3.1	N	6.4	N	8.1	N	0.0	0.0	0.0	8.5
5	16.8	21.4	9.8	3.0	S	5.4	N	8.5	S	0.0	0.0	0.0	6.9
6	18.5	<u>22.7</u>	13.8	3.2	S	<u>8.7</u>	SE	<u>22.3</u>	SE	<u>65.5</u>	<u>22.0</u>	6.0	0.4
7	11.5	16.2	7.4	3.9	N	8.2	NNE	17.5	N	0.0	0.0	0.0	11.0
8	10.6	16.2	4.4	3.0	NNE	6.6	N	10.7	NNW	0.0	0.0	0.0	11.0
9	13.2	19.1	8.2	3.0	N	6.3	N	9.1	N	0.0	0.0	0.0	9.1
10	10.6	17.6	<u>3.7</u>	2.6	N	5.9	W	12.3	NW	0.0	0.0	0.0	7.8
前半旬	14.3	19.2	8.7	2.8	NNE					28.5			31.1
後半旬	12.9	18.4	7.5	3.1	N					65.5			39.3
旬	13.6	18.8	8.1	3.0	N					94.0			70.4
平年差/比	-0.7	-0.4	-1.6							121			119

観測所名	鞍岡									10℃以上積算気温			61
日付	気温(℃)			風向・風速(m/s)						降水量(mm)			日照 (h)
	平均	最高	最低	平均	最多	最大	風向	瞬間	風向	日計	1時間	10分	
1	10.4	19.4	0.7	1.4	SW	3.3	SW	7.1	SW	0.0	0.0	0.0	6.7
2	11.2	14.0	5.8	1.0	ENE	3.2	SW	7.1	SSW	4.5	1.0	0.5	0.0
3	8.6	16.9	3.1	1.1	ENE	3.7	SSW	8.7	SSE	0.0	0.0	0.0	7.2
4	11.2	<u>21.4</u>	1.1	0.9	W	2.7	NE	5.6	SW	0.0	0.0	0.0	7.1
5	13.5	20.3	5.4	1.6	WSW	4.2	WSW	11.2	SW	0.0	0.0	0.0	7.5
6	14.2	18.2	8.7	2.0	ENE	5.1	WSW	13.6	SSW	<u>29.0</u>	<u>5.5</u>	<u>1.5</u>	0.1
7	4.1	8.8	1.3	1.9	SSW	5.2	S	<u>16.0</u>	S	4.0	1.5	0.5	2.4
8	7.4	17.0	<u>-0.7</u>	1.2	NE	3.1	ENE	6.0	NE	0.0	0.0	0.0	10.2
9	8.1	15.3	0.3	1.5	SSW	4.1	SSW	9.7	SW	0.0	0.0	0.0	8.7
10	5.6	10.3	3.1	1.8	SSW	<u>6</u>	SSW	14.2	SSW	0.0	0.0	0.0	6.6
前半旬	11.0	18.4	3.2	1.2	ENE					4.5			28.5
後半旬	7.9	13.9	2.5	1.7	SSW					33.0			28.0
旬	9.4	16.2	2.9	1.4	ENE					37.5			56.5
平年差/比	-0.9	-0.3	-1.6							71			112

観測所名	延岡									10℃以上積算気温			139
日付	気温(℃)			風向・風速(m/s)						降水量(mm)			日照 (h)
	平均	最高	最低	平均	最多	最大	風向	瞬間	風向	日計	1時間	10分	
1	13.1	19.2	5.4	1.6	WSW	4	NNW	7.0	SE	0.0	0.0	0.0	6.3
2	14.5	17.2	10.8	1.9	W	10.4	WNW	15.1	WNW	18.0	4.5	2.0	0.0
3	14.0	22.1	7.7	2.2	SW	8.7	W	13.6	WNW	0.0	0.0	0.0	11.6
4	14.0	21.2	7.2	2.6	WSW	4.6	WSW	7.2	ENE	0.0	0.0	0.0	8.4
5	16.5	22.6	9.6	2.4	SE	5.3	SE	9.2	SE	0.0	0.0	0.0	7.7
6	19.0	<u>24.9</u>	15.0	4.0	ENE	10.4	W	19.6	E	<u>90.5</u>	<u>29.5</u>	<u>6.5</u>	1.2
7	10.8	16.4	7.2	8.1	W	12.8	W	<u>21.0</u>	W	0.0	0.0	0.0	11.0
8	11.3	17.7	<u>4.2</u>	2.1	W	4.2	E	7.1	ESE	0.0	0.0	0.0	11.9
9	14.2	20.5	8.0	4.3	W	11.4	WNW	16.3	WNW	0.0	0.0	0.0	9.4
10	11.4	17.9	7.6	6.2	W	<u>13.4</u>	WNW	20.0	WNW	0.0	0.0	0.0	8.4
前半旬	14.4	20.5	8.1	2.1	WSW					18.0			34.0
後半旬	13.3	19.5	8.4	4.9	W					90.5			41.9
旬	13.9	20.0	8.3	3.5	W					108.5			75.9
平年差/比	0.0	+0.4	-0.4							156			128

地域気象観測旬報

2013年4月1日～10日 宮崎県 (87)
(2/5)

観測所名	日向										10℃以上積算気温			126
	気温(℃)			風向・風速(m/s)						降水量(mm)			日照 (h)	
	平均	最高	最低	平均	最多	最大	風向	瞬間	風向	日計	1時間	10分		
1	12.7	19.6	5.6	1.1	W	3.1	ESE	6.3	ESE	0.0	0.0	0.0	6.1	
2	14.3	17.3	8.6	1.3	W	2.6	W	4.8	W	14.5	4.0	1.0	0.0	
3	13.7	21.0	6.8	2.8	WNW	6.8	WNW	13.9	W	0.0	0.0	0.0	11.7	
4	13.9	20.8	7.8	2.0	W	4	WNW	7.3	SE	0.0	0.0	0.0	7.4	
5	16.8	22.6	10.1	1.8	ESE	3.8	ESE	7.7	E	0.0	0.0	0.0	6.3	
6	18.8	<u>25.4</u>	14.5	1.8	WSW	4.6	WNW	11.2	S	<u>113.5</u>	<u>38.5</u>	<u>10.5</u>	3.1	
7	11.0	17.1	5.0	4.0	WNW	<u>8.1</u>	WNW	<u>17.5</u>	W	0.0	0.0	0.0	11.0	
8	11.1	17.3	4.4	2.3	W	4.3	W	7.7	SE	0.0	0.0	0.0	11.9	
9	13.7	21.7	7.4	1.9	W	3.5	NE	7.2	E	0.0	0.0	0.0	9.2	
10	9.6	18.3	<u>2.9</u>	1.4	WSW	6.4	WNW	11.9	WNW	0.0	0.0	0.0	8.5	
前半旬	14.3	20.3	7.8	1.8	W					14.5			31.5	
後半旬	12.8	20.0	6.8	2.3	W					113.5			43.7	
旬	13.6	20.1	7.3	2.0	W					128.0			75.2	
平年差/比	-0.7	0.0	-1.9							172			123	

観測所名	神門										10℃以上積算気温			93
	気温(℃)			風向・風速(m/s)						降水量(mm)			日照 (h)	
	平均	最高	最低	平均	最多	最大	風向	瞬間	風向	日計	1時間	10分		
1	12.8	19.6	6.8	0.9	SSE	3.2	SSE	7.6	S	0.0	0.0	0.0	6.5	
2	13.0	17.6	7.3	0.3	NNW	1.5	SE	3.9	ENE	7.5	2.5	0.5	0.1	
3	13.4	22.6	5.3	1.0	NNE	3.3	N	8.0	N	0.0	0.0	0.0	10.4	
4	12.0	<u>22.6</u>	1.4	0.7	ESE	3.6	SSE	7.2	SSE	0.0	0.0	0.0	7.2	
5	14.3	20.7	7.3	0.6	SE	2.5	SSE	5.1	SSE	0.0	0.0	0.0	5.1	
6	16.1	20.6	13.0	0.5	NW	2.1	SSW	9.3	S	<u>56.5</u>	<u>14.0</u>	<u>2.5</u>	0.2	
7	8.3	14.9	1.3	1.6	S	3.7	S	<u>13.9</u>	S	0.0	0.0	0.0	8.8	
8	9.5	22.0	<u>-0.8</u>	0.7	SE	3	SSE	7.0	SSE	0.0	0.0	0.0	10.2	
9	11.5	21.4	3.8	0.9	S	3.5	SSW	9.4	SSW	0.0	0.0	0.0	9.4	
10	8.1	15.8	2.2	1.0	S	<u>4.3</u>	SSW	12.4	NNE	0.0	0.0	0.0	9.1	
前半旬	13.1	20.6	5.6	0.7	SSE					7.5			29.3	
後半旬	10.7	18.9	3.9	0.9	S					56.5			37.7	
旬	11.9	19.8	4.8	0.8	S					64.0			67.0	
平年差/比	-0.3	+0.1	-0.8							87			125	

観測所名	西米良										10℃以上積算気温			108
	気温(℃)			風向・風速(m/s)						降水量(mm)			日照 (h)	
	平均	最高	最低	平均	最多	最大	風向	瞬間	風向	日計	1時間	10分		
1	13.5	20.8	7.6	1.2	WSW	4.1	WSW	6.3	WSW	0.0	0.0	0.0	5.5	
2	13.5	18.2	9.5	0.5	NNE	2.7	NE	7.6	NNE	6.5	2.0	1.0	0.1	
3	13.5	<u>23.1</u>	7.6	1.2	SE	3.9	SE	10.0	S	0.0	0.0	0.0	8.1	
4	13.0	22.8	3.4	0.9	SW	3.3	WSW	5.7	WSW	0.0	0.0	0.0	4.8	
5	15.5	21.3	9.0	1.3	W	4.9	W	9.0	WSW	0.0	0.0	0.0	5.3	
6	15.7	18.7	11.8	1.1	N	4.9	WSW	11.1	WSW	<u>46.0</u>	<u>12.0</u>	<u>2.5</u>	0.0	
7	7.8	13.1	4.2	1.6	NNE	4.6	SSE	11.5	NNE	2.0	1.0	0.5	4.8	
8	10.5	22.5	<u>2.1</u>	0.6	WNW	2.5	SSE	6.6	S	0.0	0.0	0.0	8.2	
9	12.3	20.7	4.8	1.2	NE	3.8	SE	8.8	S	0.0	0.0	0.0	7.5	
10	9.5	15.2	5.4	1.2	ENE	<u>4.9</u>	SE	<u>13.2</u>	S	0.0	0.0	0.0	6.4	
前半旬	13.8	21.2	7.4	1.0	WSW					6.5			23.8	
後半旬	11.2	18.0	5.7	1.1	NNE					48.0			26.9	
旬	12.5	19.6	6.5	1.1	NNE					54.5			50.7	
平年差/比	-0.3	-0.2	-0.7							82			115	

観測所名	高鍋										10℃以上積算気温			147
	気温(℃)			風向・風速(m/s)						降水量(mm)			日照 (h)	
	平均	最高	最低	平均	最多	最大	風向	瞬間	風向	日計	1時間	10分		
1	14.4	19.0	8.4	2.0	NE	4.8	NNE	8.5	NE	1.0	1.0	1.0	5.9	
2	15.9	18.0	11.5	1.7	NW	4.5	WSW	7.9	W	14.0	4.0	2.0	0.0	
3	14.2	19.2	8.3	2.4	WNW	6.5	SSE	8.3	SSE	0.0	0.0	0.0	11.8	
4	14.6	19.0	8.6	1.7	WNW	3.3	SSE	5.1	ESE	0.0	0.0	0.0	6.7	
5	17.8	21.9	12.3	2.0	ESE	3.7	ESE	6.8	SE	0.0	0.0	0.0	7.3	
6	19.7	<u>24.7</u>	15.8	5.0	WSW	<u>9.8</u>	SSE	<u>19.3</u>	SE	<u>106.0</u>	<u>42.0</u>	<u>9.0</u>	4.9	
7	11.6	16.8	7.6	4.9	W	8.1	W	18.4	WNW	0.0	0.0	0.0	11.7	
8	12.0	17.5	<u>4.9</u>	2.2	W	4.7	SE	6.9	SE	0.0	0.0	0.0	11.9	
9	15.5	22.9	10.5	3.0	W	6.2	WNW	11.1	WNW	0.0	0.0	0.0	9.3	
10	11.7	18.0	7.2	3.3	W	8.2	W	17.2	WSW	0.0	0.0	0.0	9.0	
前半旬	15.4	19.4	9.8	2.0	WNW					15.0			31.7	
後半旬	14.1	20.0	9.2	3.7	W					106.0			46.8	
旬	14.7	19.7	9.5	2.8	W					121.0			78.5	
平年差/比	-0.2	+0.3	-0.7							169			131	

地域気象観測旬報

2013年4月1日～10日 宮崎県 (87)
(3/5)

観測所名	加久藤										10℃以上積算気温			106
日付	気温(℃)			風向・風速(m/s)						降水量(mm)			日照 (h)	
	平均	最高	最低	平均	最多	最大	風向	瞬間	風向	日計	1時間	10分		
1	13.8	22.2	6.4	2.3	E	4.3	ENE	8.4	ENE	0.0	0.0	0.0	8.4	
2	13.9	17.4	9.0	2.0	W	5.6	WNW	9.0	W	7.0	2.0	1.5	0.3	
3	12.2	19.9	5.6	3.1	WNW	6.5	NW	12.8	W	0.0	0.0	0.0	11.3	
4	12.7	22.6	1.6	1.3	ENE	3.2	ENE	6.5	E	0.0	0.0	0.0	6.1	
5	16.2	<u>23.1</u>	8.8	2.9	E	5.6	ESE	12.1	ESE	0.0	0.0	0.0	6.2	
6	15.3	19.2	9.8	4.3	WSW	6.8	WSW	13.0	W	<u>39.0</u>	<u>14.0</u>	<u>4.0</u>	0.0	
7	7.0	10.0	4.3	5.1	WNW	8.9	NW	15.3	NW	0.5	0.5	0.5	1.8	
8	10.0	19.6	<u>1.5</u>	1.7	W	4.1	W	8.0	WNW	0.0	0.0	0.0	11.7	
9	11.6	18.3	5.2	2.9	W	6.3	WSW	11.2	W	0.0	0.0	0.0	9.8	
10	8.6	13.5	2.4	4.0	W	<u>9.6</u>	WNW	<u>15.8</u>	NW	0.0	0.0	0.0	8.3	
前半旬	13.8	21.0	6.3	2.3	E					7.0			32.3	
後半旬	10.5	16.1	4.6	3.6	W					39.5			31.6	
旬	12.1	18.6	5.5	3.0	W					46.5			63.9	
平年差/比	-0.8	-0.7	-1.3							67			108	

観測所名	西都										10℃以上積算気温			143
日付	気温(℃)			風向・風速(m/s)						降水量(mm)			日照 (h)	
	平均	最高	最低	平均	最多	最大	風向	瞬間	風向	日計	1時間	10分		
1	14.2	19.4	7.9	1.7	W	4.6	ESE	6.5	ESE	0.0	0.0	0.0	6.8	
2	15.6	18.6	10.2	1.8	WNW	7.2	WNW	11.3	NW	7.0	2.5	1.0	0.0	
3	14.1	21.4	7.9	2.5	WNW	6.6	W	11.1	W	0.0	0.0	0.0	11.8	
4	13.9	19.6	6.8	1.9	W	4.1	ESE	6.1	ESE	0.0	0.0	0.0	6.3	
5	17.2	21.7	11.7	2.4	E	5.2	E	8.6	ESE	1.0	1.0	0.5	6.4	
6	18.8	<u>23.9</u>	15.5	4.2	WSW	9	WSW	15.4	WSW	<u>87.5</u>	<u>31.5</u>	<u>6.5</u>	2.1	
7	10.9	16.2	7.1	7.8	W	<u>12.4</u>	W	<u>20.4</u>	NW	0.0	0.0	0.0	9.2	
8	11.5	18.0	<u>3.1</u>	2.2	WNW	6.2	ESE	9.4	ESE	0.0	0.0	0.0	11.9	
9	14.7	22.6	7.6	3.3	WNW	8.4	NW	12.0	NW	0.0	0.0	0.0	10.0	
10	11.6	17.3	6.9	4.6	WSW	10	WNW	16.6	NW	0.0	0.0	0.0	9.6	
前半旬	15.0	20.1	8.9	2.1	WNW					8.0			31.3	
後半旬	13.5	19.6	8.0	4.4	WNW					87.5			42.8	
旬	14.3	19.9	8.5	3.2	WNW					95.5			74.1	
平年差/比	-0.3	-0.1	-0.8							128			130	

観測所名	小林										10℃以上積算気温			109
日付	気温(℃)			風向・風速(m/s)						降水量(mm)			日照 (h)	
	平均	最高	最低	平均	最多	最大	風向	瞬間	風向	日計	1時間	10分		
1	13.6	21.2	7.6	2.5	SSE	6	SE	9.9	SE	0.0	0.0	0.0	8.7	
2	13.6	18.0	8.9	2.0	NW	6	NW	11.0	NW	6.0	3.0	1.0	0.0	
3	12.7	19.9	7.9	4.3	WNW	6.8	WNW	12.8	W	0.0	0.0	0.0	11.8	
4	13.4	20.8	4.1	1.9	SSE	4.6	S	7.1	SSE	0.0	0.0	0.0	5.8	
5	15.7	21.2	9.5	3.8	ESE	7.4	ESE	11.5	SE	0.0	0.0	0.0	6.0	
6	15.7	<u>21.6</u>	10.2	4.1	WNW	9.1	W	<u>18.1</u>	W	<u>63.5</u>	<u>15.0</u>	<u>3.5</u>	0.1	
7	7.6	11.0	4.9	6.4	NW	<u>9.8</u>	NW	18.0	WNW	0.5	0.5	0.5	7.6	
8	11.7	20.3	<u>4.1</u>	2.9	WNW	4.7	NW	8.5	NW	0.0	0.0	0.0	11.7	
9	12.7	18.7	7.3	4.4	NW	7	W	12.8	W	0.0	0.0	0.0	9.6	
10	9.2	14.2	5.1	4.7	WNW	8.3	NW	16.7	W	0.0	0.0	0.0	10.1	
前半旬	13.8	20.2	7.6	2.9	NW					6.0			32.3	
後半旬	11.4	17.2	6.3	4.5	WNW					64.0			39.1	
旬	12.6	18.7	7.0	3.7	NW					70.0			71.4	
平年差/比	-1.0	-0.9	-1.2							123			117	

観測所名	宮崎										10℃以上積算気温			147
日付	気温(℃)			風向・風速(m/s)						降水量(mm)			日照 (h)	
	平均	最高	最低	平均	最多	最大	風向	瞬間	風向	日計	1時間	10分		
1	14.3	18.8	8.3	2.2	WNW	4.7	E	7.4	ENE	0.0	0.0	0.0	8.0	
2	15.8	19.5	10.7	2.5	W	7.4	W	11.5	W	11.5	3.5	1.5	0.4	
3	15.0	22.5	9.3	3.9	W	9.2	W	13.2	W	0.0	0.0	0.0	11.9	
4	14.2	19.7	7.4	2.9	WNW	4.6	WNW	6.4	SE	0.0	0.0	0.0	6.0	
5	17.5	21.7	12.4	3.6	E	6.6	ESE	9.9	ESE	0.0	0.0	0.0	7.3	
6	18.8	<u>25.0</u>	14.6	6.4	WSW	12.4	W	19.9	W	<u>111.0</u>	<u>48.5</u>	<u>14.0</u>	1.8	
7	10.9	14.6	8.2	9.5	W	<u>17.6</u>	W	<u>27.6</u>	W	0.0	0.0	0.0	11.0	
8	12.6	18.3	<u>6.3</u>	3.5	WNW	6.8	ESE	10.6	ESE	0.0	0.0	0.0	11.9	
9	15.9	22.2	10.7	5.0	W	9.7	W	15.4	WNW	0.0	0.0	0.0	10.0	
10	11.9	17.3	8.4	6.0	W	11.3	W	19.0	W	0.0	0.0	0.0	8.8	
前半旬	15.4	20.4	9.6	3.0	WNW					11.5			33.6	
後半旬	14.0	19.5	9.6	6.1	W					111.0			43.5	
旬	14.7	20.0	9.6	4.6	W					122.5			77.1	
平年差/比	-0.2	+0.4	-0.6							170			132	

地域気象観測旬報

2013年4月1日～10日 宮崎県 (87)
(4/5)

観測所名	青島											10℃以上積算気温			150
日付	気温(℃)			風向・風速(m/s)						降水量(mm)			日照 (h)		
	平均	最高	最低	平均	最多	最大	風向	瞬間	風向	日計	1時間	10分			
1	14.7	16.8	10.3	1.9	W	4.4	N	7.7	NNE	0.0	0.0	0.0	7.2		
2	15.8	18.8	11.2	2.2	WNW	5.9	WNW	11.7	WNW	45.5	20.0	6.0	0.1		
3	14.9	21.2	10.2	2.9	WNW	5.5	WNW	11.6	W	0.0	0.0	0.0	11.7		
4	14.8	19.5	9.4	1.8	W	3.7	E	6.5	E	0.0	0.0	0.0	5.6		
5	18.1	21.8	13.7	2.2	ESE	4.7	E	8.1	E	0.0	0.0	0.0	6.4		
6	19.5	<u>26.8</u>	15.3	3.1	W	7.9	WNW	15.9	NW	<u>190.0</u>	<u>92.0</u>	<u>20.0</u>	2.4		
7	11.3	16.0	8.6	6.5	WNW	<u>10.9</u>	WNW	<u>20.4</u>	NW	0.0	0.0	0.0	10.8		
8	13.1	18.7	<u>7.4</u>	3.0	WNW	5.7	WNW	13.5	WNW	0.0	0.0	0.0	11.7		
9	15.8	22.6	9.2	3.2	WNW	7	WNW	14.1	NW	0.0	0.0	0.0	9.6		
10	12.2	17.5	9.2	4.0	WNW	8	NW	15.6	NW	0.0	0.0	0.0	8.3		
前半旬	15.7	19.6	11.0	2.2	WNW					45.5			31.0		
後半旬	14.4	20.3	9.9	4.0	WNW					190.0			42.8		
旬	15.0	20.0	10.5	3.1	WNW					235.5			73.8		
平年差/比	0.0	+0.5	-0.3							285			135		

観測所名	赤江											10℃以上積算気温			149
日付	気温(℃)			風向・風速(m/s)						降水量(mm)			日照 (h)		
	平均	最高	最低	平均	最多	最大	風向	瞬間	風向	日計	1時間	10分			
1	14.5	17.9	8.7	3.3	NNE	10.3	NNE	12.9	NE	0.0	0.0	0.0			
2	15.8	19.3	10.8	3.5	W	10.4	W	14.4	W	22.5	7.0	2.5			
3	14.9	20.7	8.7	4.8	W	9.7	W	12.3	W	0.0	0.0	0.0			
4	14.5	19.7	7.6	3.3	WNW	5	WNW	6.2	NE	0.0	0.0	0.0			
5	17.9	22.4	13.2	3.9	ESE	7.3	ESE	9.8	ESE	0.0	0.0	0.0			
6	19.2	<u>26.1</u>	15.2	7.9	WSW	15.9	W	21.1	WNW	<u>129.0</u>	<u>66.0</u>	<u>18.0</u>			
7	11.1	15.2	8.2	11.9	W	<u>18.4</u>	WNW	<u>25.2</u>	W	0.0	0.0	0.0			
8	13.0	18.1	<u>6.3</u>	4.8	W	8.5	SSE	11.3	SSE	0.0	0.0	0.0			
9	16.2	22.9	10.5	7.1	W	10.7	W	14.4	W	0.0	0.0	0.0			
10	12.0	17.9	8.1	7.4	W	13.6	W	18.0	W	0.0	0.0	0.0			
前半旬	15.5	20.0	9.8	3.8	WNW					22.5					
後半旬	14.3	20.0	9.7	7.8	W					129.0					
旬	14.9	20.0	9.7	5.8	W					151.5					
平年差/比	-0.2	+0.1	-0.5							290					

観測所名	都城											10℃以上積算気温			128
日付	気温(℃)			風向・風速(m/s)						降水量(mm)			日照 (h)		
	平均	最高	最低	平均	最多	最大	風向	瞬間	風向	日計	1時間	10分			
1	14.9	22.5	9.0	2.0	NNE	4.8	NNE	7.6	NE	0.0	0.0	0.0	5.2		
2	14.7	18.0	9.6	1.4	W	4.5	W	11.3	WNW	9.0	3.5	1.0	0.7		
3	13.7	21.6	8.3	2.3	WNW	5	NNW	9.0	NW	0.0	0.0	0.0	11.5		
4	13.7	22.2	4.9	1.4	N	4.5	SSW	7.9	SW	0.0	0.0	0.0	5.2		
5	17.3	<u>23.4</u>	10.7	2.2	ENE	5.4	SSE	9.8	SE	0.0	0.0	0.0	7.1		
6	16.8	22.5	11.9	4.0	W	7.2	WNW	16.6	WNW	<u>27.5</u>	<u>8.0</u>	<u>2.0</u>	0.1		
7	9.3	13.5	5.6	3.4	W	6.7	WNW	14.9	WNW	0.0	0.0	0.0	6.9		
8	12.0	21.4	<u>2.7</u>	1.7	WSW	4	SW	8.3	SSW	0.0	0.0	0.0	11.5		
9	13.9	21.1	8.0	2.7	WSW	5.5	NW	11.8	NW	0.0	0.0	0.0	9.6		
10	10.7	16.6	6.8	2.6	WNW	<u>7.9</u>	NW	<u>16.7</u>	NW	0.0	0.0	0.0	9.6		
前半旬	14.9	21.5	8.5	1.9	N					9.0			29.7		
後半旬	12.5	19.0	7.0	2.9	W					27.5			37.7		
旬	13.7	20.3	7.8	2.4	W					36.5			67.4		
平年差/比	-0.4	+0.3	-0.9							55			127		

観測所名	油津											10℃以上積算気温			155
日付	気温(℃)			風向・風速(m/s)						降水量(mm)			日照 (h)		
	平均	最高	最低	平均	最多	最大	風向	瞬間	風向	日計	1時間	10分			
1	15.7	19.9	11.5	2.5	E	6	E	8.5	E	0.0	0.0	0.0	8.6		
2	16.5	18.9	11.7	3.0	WNW	9.2	WNW	15.7	WNW	46.5	20.0	11.0	0.4		
3	15.6	22.3	9.9	3.9	WNW	8.3	WNW	12.3	WNW	0.0	0.0	0.0	10.6		
4	15.0	21.2	8.9	3.7	WNW	6.4	WNW	8.3	WNW	0.0	0.0	0.0	4.9		
5	18.3	22.9	12.9	4.4	ESE	7.4	ESE	10.2	ESE	0.0	0.0	0.0	6.2		
6	19.6	<u>25.3</u>	15.1	6.6	W	11.8	W	17.7	W	<u>107.5</u>	<u>44.5</u>	<u>14.5</u>	2.1		
7	11.7	15.3	8.7	8.0	WNW	<u>13.4</u>	WNW	<u>21.0</u>	NW	0.0	0.0	0.0	9.2		
8	13.7	20.6	<u>7.7</u>	3.3	WNW	7.6	NW	10.5	SSE	0.0	0.0	0.0	10.6		
9	16.6	22.5	10.5	4.1	W	8.3	W	14.3	NW	0.0	0.0	0.0	9.6		
10	12.5	18.1	9.2	3.9	WNW	11.2	WNW	17.8	WNW	0.0	0.0	0.0	8.7		
前半旬	16.2	21.0	11.0	3.5	WNW					46.5			30.7		
後半旬	14.8	20.4	10.2	5.2	WNW					107.5			40.2		
旬	15.5	20.7	10.6	4.3	WNW					154.0			70.9		
平年差/比	-0.1	+0.8	-0.8							191			140		

地域気象観測旬報

2013年4月1日～10日 宮崎県 (87)
(5/5)

観測所名	串間									10℃以上積算気温			148	
	気温(℃)			風向・風速(m/s)						降水量(mm)				日照 (h)
	平均	最高	最低	平均	最多	最大	風向	瞬間	風向	日計	1時間	10分		
1	15.9	21.3	11.1	3.4	NE	5.1	NE	9.5	NE	0.0	0.0	0.0	9.7	
2	16.3	19.3	11.3	1.7	NE	5.2	W	11.6	W	19.5	7.5	3.0	0.6	
3	14.3	21.3	9.0	3.1	W	7.7	WSW	11.2	WSW	0.0	0.0	0.0	11.6	
4	14.3	22.2	5.9	1.7	NE	3.5	ENE	6.6	SSE	0.0	0.0	0.0	5.2	
5	17.9	22.4	11.9	3.1	E	5.9	ENE	9.2	ENE	0.5	0.5	0.5	5.4	
6	18.6	24.5	13.6	5.6	W	11.9	WSW	17.9	W	66.0	27.0	12.5	1.1	
7	10.9	14.1	7.6	4.0	W	9.9	W	19.0	W	0.0	0.0	0.0	8.4	
8	12.8	18.7	6.4	2.0	WNW	6.1	WSW	9.0	WSW	0.0	0.0	0.0	11.9	
9	15.0	22.2	7.8	2.6	W	8	WSW	13.3	WSW	0.0	0.0	0.0	9.2	
10	11.7	17.2	6.3	2.4	W	7.8	W	16.1	W	0.0	0.0	0.0	10.2	
前半旬	15.7	21.3	9.8	2.6	NE					20.0			32.5	
後半旬	13.8	19.3	8.3	3.3	W					66.0			40.8	
旬	14.8	20.3	9.1	3.0	W					86.0			73.3	
平年差/比	-0.1	+0.3	-0.6							126			135	

地域雨量観測旬報

2013年4月1日～10日 宮崎県 (87)

(1/1)

観測所名	日之影				諸塚				北方				椎葉				都農				えびの			
	降水量(mm)				降水量(mm)				降水量(mm)				降水量(mm)				降水量(mm)				降水量(mm)			
	日計	平年比	最大1時間	最大10分間	日計	平年比	最大1時間	最大10分間	日計	平年比	最大1時間	最大10分間	日計	平年比	最大1時間	最大10分間	日計	平年比	最大1時間	最大10分間	日計	平年比	最大1時間	最大10分間
1	0.0		0.0	0.0	0.0		0.0	0.0	0.0		0.0	0.0	0.0		0.0	0.0	0.0		0.0	0.0	0.0		0.0	0.0
2	8.5		3.0	1.0	5.0		2.0	0.5	11.5		3.5	1.0	7.0		2.0	0.5	13.5		3.0	1.0	12.5		4.0	1.5
3	0.0		0.0	0.0	0.0		0.0	0.0	0.0		0.0	0.0	0.0		0.0	0.0	0.0		0.0	0.0	0.0		0.0	0.0
4	0.0		0.0	0.0	0.0		0.0	0.0	0.0		0.0	0.0	0.0		0.0	0.0	0.0		0.0	0.0	0.0		0.0	0.0
5	0.0		0.0	0.0	0.0		0.0	0.0	0.0		0.0	0.0	0.0		0.0	0.0	0.0		0.0	0.0	0.0		0.0	0.0
半旬計/最大	8.5	//	3.0	1.0	5.0	17	2.0	0.5	11.5	47	3.5	1.0	7.0	//	2.0	0.5	13.5	//	3.0	1.0	12.5	24	4.0	1.5
6	40.0		11.5	2.5	43.0		10.0	2.0	81.5		32.5	7.0	30.5		6.0	1.5	146.5		66.0	16.5	48.5		9.5	2.5
7	0.5		0.5	0.5	0.0		0.0	0.0	0.0		0.0	0.0	0.5		0.5	0.5	0.0		0.0	0.0	6.0		3.5	1.0
8	0.0		0.0	0.0	0.0		0.0	0.0	0.0		0.0	0.0	0.0		0.0	0.0	0.0		0.0	0.0	0.0		0.0	0.0
9	0.0		0.0	0.0	0.0		0.0	0.0	0.0		0.0	0.0	0.0		0.0	0.0	0.0		0.0	0.0	0.0		0.0	0.0
10	0.0		0.0	0.0	0.0		0.0	0.0	0.0		0.0	0.0	0.0		0.0	0.0	0.0		0.0	0.0	0.0		0.0	0.0
半旬計/最大	40.5	//	11.5	2.5	43.0	143	10.0	2.0	81.5	327	32.5	7.0	31.0	//	6.0	1.5	146.5	//	66.0	16.5	54.5	102	9.5	2.5
旬計	49.0	//			48.0	76			93.0	194			38.0	//			160.0	//			67.0	60		
旬最大	40.0		11.5	2.5	43.0		10.0	2.0	81.5		32.5	7.0	30.5		6.0	1.5	146.5		66.0	16.5	48.5		9.5	2.5
起日	6		6	6	6		6	6	6		6	6	6		6	6	6		6	6	6		6	6

観測所名	高原				野尻				国富				山田				深瀬							
	降水量(mm)				降水量(mm)				降水量(mm)				降水量(mm)				降水量(mm)				降水量(mm)			
	日計	平年比	最大1時間	最大10分間	日計	平年比	最大1時間	最大10分間	日計	平年比	最大1時間	最大10分間	日計	平年比	最大1時間	最大10分間	日計	平年比	最大1時間	最大10分間	日計	平年比	最大1時間	最大10分間
1	0.0		0.0	0.0	0.0		0.0	0.0	0.0		0.0	0.0	0.0		0.0	0.0	0.0		0.0	0.0				
2	5.5		2.5	1.0	3.5		1.5	0.5	5.0		1.5	0.5	6.0		2.0	0.5	11.0		5.0	1.5				
3	0.0		0.0	0.0	0.0		0.0	0.0	0.0		0.0	0.0	0.0		0.0	0.0	0.0		0.0	0.0				
4	0.0		0.0	0.0	0.0		0.0	0.0	0.0		0.0	0.0	0.0		0.0	0.0	0.0		0.0	0.0				
5	0.0		0.0	0.0	0.0		0.0	0.0	0.0		0.0	0.0	0.0		0.0	0.0	0.5		0.5	0.5				
半旬計/最大	5.5	//	2.5	1.0	3.5	11	1.5	0.5	5.0	15	1.5	0.5	6.0	//	2.0	0.5	11.5	26	5.0	1.5				
6	47.5		9.5	3.0	35.5		6.5	2.0	50.5		11.5	3.5	33.5		9.0	2.0	88.0		30.0	8.0				
7	0.0		0.0	0.0	0.0		0.0	0.0	0.0		0.0	0.0	0.0		0.0	0.0	0.0		0.0	0.0				
8	0.0		0.0	0.0	0.0		0.0	0.0	0.0		0.0	0.0	0.0		0.0	0.0	0.0		0.0	0.0				
9	0.0		0.0	0.0	0.0		0.0	0.0	0.0		0.0	0.0	0.0		0.0	0.0	0.0		0.0	0.0				
10	0.0		0.0	0.0	0.0		0.0	0.0	0.0		0.0	0.0	0.0		0.0	0.0	0.0		0.0	0.0				
半旬計/最大	47.5	//	9.5	3.0	35.5	111	6.5	2.0	50.5	149	11.5	3.5	33.5	//	9.0	2.0	88.0	172	30.0	8.0				
旬計	53.0	//			39.0	59			55.5	79			39.5	//			99.5	105						
旬最大	47.5		9.5	3.0	35.5		6.5	2.0	50.5		11.5	3.5	33.5		9.0	2.0	88.0		30.0	8.0				
起日	6		6	6	6		6	6	6		6	6	6		6	6	6		6	6				

地域気象観測旬報の解説

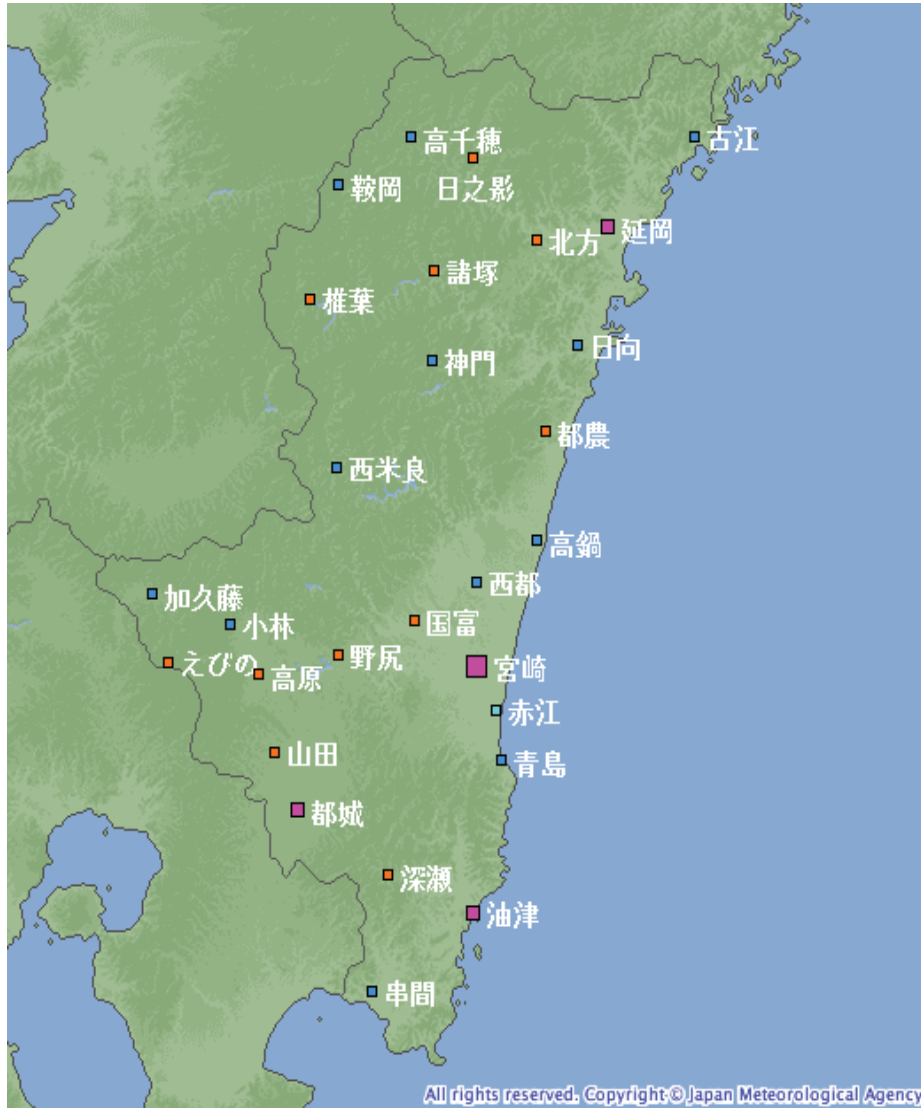
日 界	24 時（日本標準時）	
気温（℃）	平均気温	毎正時（01 時から 24 時）24 回の平均値
	最高・最低気温	00 時から 24 時までの最高値および最低値
	10℃以上積算気温	日平均気温が 10℃以上の日の観測値を積算し、少数第 1 位を四捨五入した値
風向風速（m/s）	平均風速	毎正 10 分の 10 分間平均風速（6×24=144 回）の平均値 最小単位は 0.1m/s
	最多風向	01 時から 24 時の毎正時の 24 回の風向の中で最も多い風向
	最大風速・風向	1 日の各 10 分間平均風速の最大値とその時の風向（風の吹いて来る方向）
	瞬間風速・風向	1 日の瞬間風速の最大値とその時の風向（風の吹いて来る方向）
降 水 量（mm）	日計	毎正時（01 時から 24 時）の合計値 0.0 は降水なしまたは 0.5mm 未満の降水 最小単位は 0.5mm
	1 時間	00 時 01 分から 24 時 00 分までの任意の前 1 時間降水量の最大値
	10 分	00 時 01 分から 24 時 00 分までの任意の前 10 分間降水量の最大値
日 照 時 間（h）	日合計値 0.0 は不照	
記号の説明	D：正常値 D)：準正常値 統計を求める資料が 80%以上ある場合 D]：資料不足値 統計を求める資料が 80%未満の場合 D#：疑問値 観測した結果にかなり疑問がある場合 ×：欠測 統計を求める資料が全て欠測または資料不足値の場合	

平成 25 年 4 月 1 日現在

気象観測所一覽

観測所名	雨	風	気温	日照	所在地	緯度(度分)	経度(度分)	海面上の高さ	風速計の高さ
宮崎	○	○	○	○	宮崎市霧島 5-1-4	31 56.3	131 24.8	9	25.5
延岡	○	○	○	○	延岡市天神小路 255-4	32 34.9	131 39.4	19	19.2
都城	○	○	○	○	都城市菖蒲原町 3-23	31 43.8	131 04.9	154	12.4
油津	○	○	○	○	日南市油津 4-12-1	31 34.7	131 24.4	3	10.0
高千穂	○	○	○	○	西臼杵郡高千穂町大字押方字宮野原	32 42.7	131 17.4	350	8.0
古江	○	○	○	○	延岡市北浦町古江	32 42.7	131 49.2	14	10.2
鞍岡	○	○	○	○	西臼杵郡五ヶ瀬町大字鞍岡	32 38.6	131 09.4	590	6.5
日向	○	○	○	○	日向市大字塩見字出兼	32 24.5	131 36.0	20	9.3
神門	○	○	○	○	東臼杵郡美郷町南郷区神門	32 23.1	131 19.9	250	6.5
西米良	○	○	○	○	児湯郡西米良村大字村所	32 13.8	131 09.1	250	6.5
高鍋	○	○	○	○	児湯郡高鍋町大字蚊口浦	32 07.4	131 31.6	4	8.0
加久藤	○	○	○	○	えびの市大字永山	32 02.8	130 48.6	228	6.5
西都	○	○	○	○	西都市大字黒生野	32 03.8	131 24.8	8	10.0
小林	○	○	○	○	小林市南西方地内	32 00.0	130 57.2	276	9.3
青島	○	○	○	○	宮崎市青島西	31 48.2	131 27.6	8	9.5
赤江	○	○	○	-	宮崎市大字赤江	31 52.6	131 26.9	6	7.6
串間	○	○	○	○	串間市大字西方字平山	31 27.9	131 13.2	20	6.5
日之影	○	-	-	-	西臼杵郡日之影町大字七折字滝上下	32 40.9	131 24.4	262	-
都農	○	-	-	-	児湯郡都農町大字川北	32 17.0	131 32.5	61	-
諸塚	○	-	-	-	東臼杵郡諸塚村大字家代	32 31.0	131 20.1	150	-
北方	○	-	-	-	延岡市北方町川水流卯	32 33.7	131 31.5	30	-
椎葉	○	-	-	-	東臼杵郡椎葉村大字下福良	32 28.5	131 06.2	517	-
えびの	○	-	-	-	えびの市大字末永	31 56.7	130 50.4	1150	-
高原	○	-	-	-	西諸県郡高原町大字西麓	31 55.7	131 00.4	211	-
野尻	○	-	-	-	小林市野尻町大字紙屋	31 57.4	131 09.4	182	-
国富	○	-	-	-	東諸県郡国富町大字須志田	32 00.4	131 17.8	66	-
山田	○	-	-	-	都城市山田町山田	31 48.8	131 02.3	165	-
深瀬	○	-	-	-	日南市大字酒谷甲	31 38.2	131 15.0	130	-

気象観測所配置図



観測所の種類	観測要素
■ : 気象台	気圧、気温、湿度、降水量、風向風速、日照時間等
■ : 特別地域気象観測所	気圧、気温、湿度、降水量、風向風速、日照時間等
■ : 地域気象観測所	気温、降水量、風向風速、日照時間
■ : 地域雨量観測所	降水量
■ : 地域気象観測所	気温、降水量、風向風速