

宮 崎 県 農 業 気 象 速 報

平成 2 4 年 8 月 下旬

宮 崎 県
宮 崎 地 方 気 象 台
平成 2 4 年 9 月 3 日

天 気 概 況

曇りや雨の日が多い、降水量は多く、日照時間はかなり少ない、27日は神門で日降水量322.5mmの大雨

下旬は太平洋高気圧の周辺部となって湿った空気が流れ込んだことや、台風第15号の影響で曇りや雨の日が多かった。21日から25日にかけては上空の寒気や東海上から湿った空気が流れ込んだため、県内各地で27.5～210.5mmの雨が降った。26日から28日にかけては台風第15号が南大東島の南海上から沖縄本島を通過した後、東シナ海を北上したため、台風周辺の発達した雨雲が県内に流れ込み、県内各地で46.5～484.0mmの雨が降った。27日は神門で日降水量322.5mmの大雨が降った。28日の日最大1時間降水量は延岡で57.5mm、高鍋で51.0mmの非常に激しい雨を観測した。29日から31日にかけては南から湿った空気が流れ込んだため、県内各地で0.5～78.0mmの雨が降った。気温は、21日は平年より低かったがその他の日は平年並か平年より高く経過した。

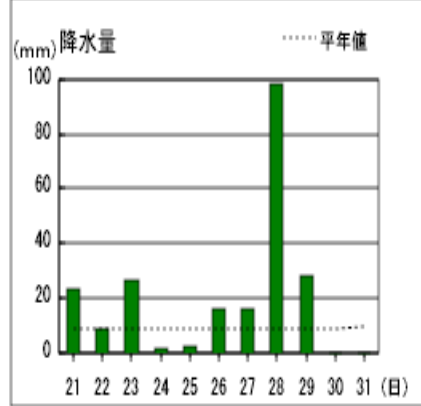
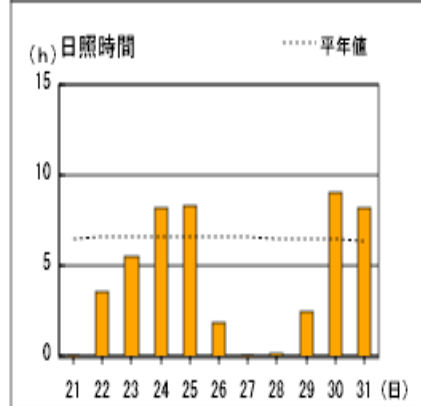
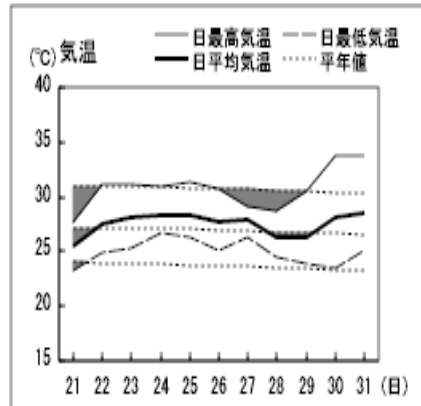
県内各地の旬平均気温は平年差-0.4～+0.6℃で、旬降水量は131.5～647.5mm（平年比128～454%）で平年より多く、旬日照時間は平年比45～73%で平年よりかなり少なかった。

宮崎市の旬平均気温は平年より高く、旬降水量はかなり多く、旬日照時間はかなり少なかった。

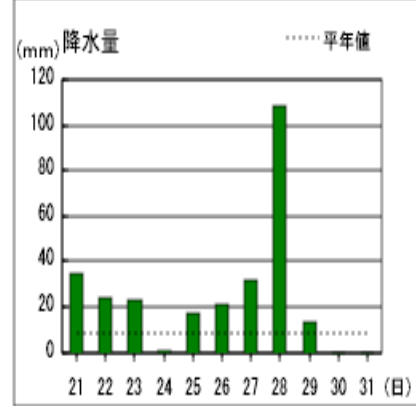
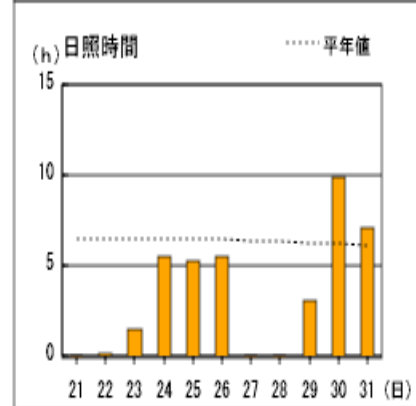
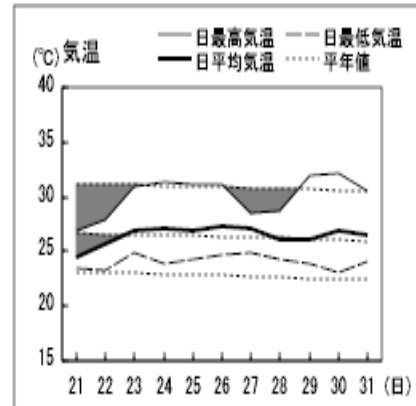
日々の天気概況	宮崎市の昼間の天気
21日 太平洋高気圧の周辺部となり、上空の寒気や東海上から湿った空気が流れ込んだ影響を受けた。	曇り時々雨、雷を伴う
22日 太平洋高気圧の周辺部となり、上空の寒気や東海上から湿った空気が流れ込んだ影響を受けた。	曇り時々雨一時晴れ、雷を伴う
23日 太平洋高気圧の周辺部となり、東海上から湿った空気が流れ込んだ。	雨時々曇り
24日 太平洋高気圧の周辺部となり、東海上から湿った空気が流れ込んだ。	曇り
25日 太平洋高気圧の周辺部となり、東海上から湿った空気が流れ込んだ。	晴れ一時雨
26日 大型で非常に強い台風第15号が南大東島の南海上を北西に進み、沖縄本島を通過した。	曇り時々雨一時晴れ
27日 大型で非常に強い台風第15号が東シナ海を北西に進み、台風周辺の発達した雨雲が流れ込んだ。	曇り時々雨
28日 大型で強い台風第15号が黄海を北に進み、台風周辺の発達した雨雲が流れ込んだ。	大雨
29日 太平洋高気圧の周辺部となり、南から暖かく湿った空気が流れ込んだ。	曇り時々雨一時晴れ、霧を伴う
30日 台風第14号が東シナ海を北北東に進み、朝鮮半島南部に上陸した。太平洋高気圧の周辺部となった。	曇り時々晴れ、霧を伴う
31日 太平洋高気圧に覆われた。	晴れ一時曇り

アメダス 気象経過図：2012年8月21日-2012年8月31日

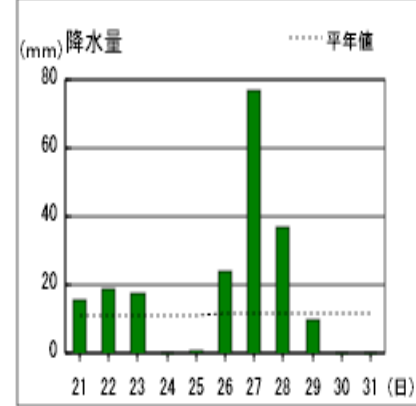
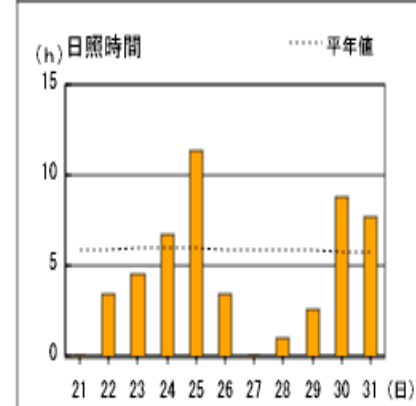
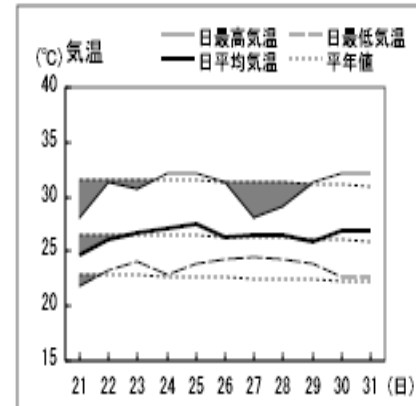
宮崎



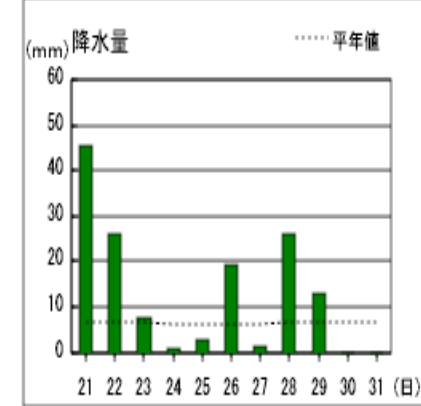
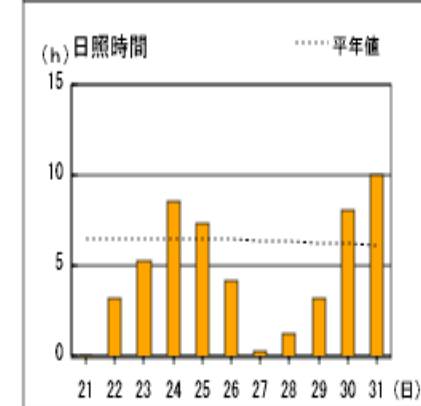
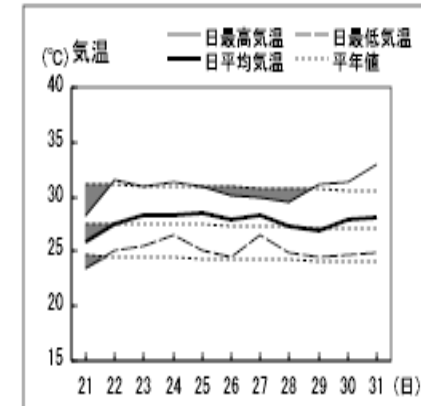
延岡



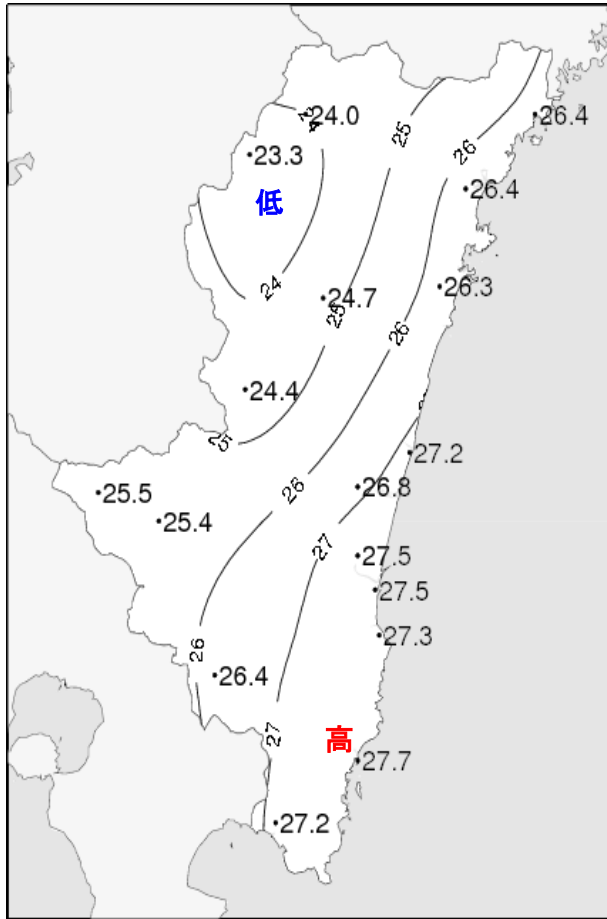
都城



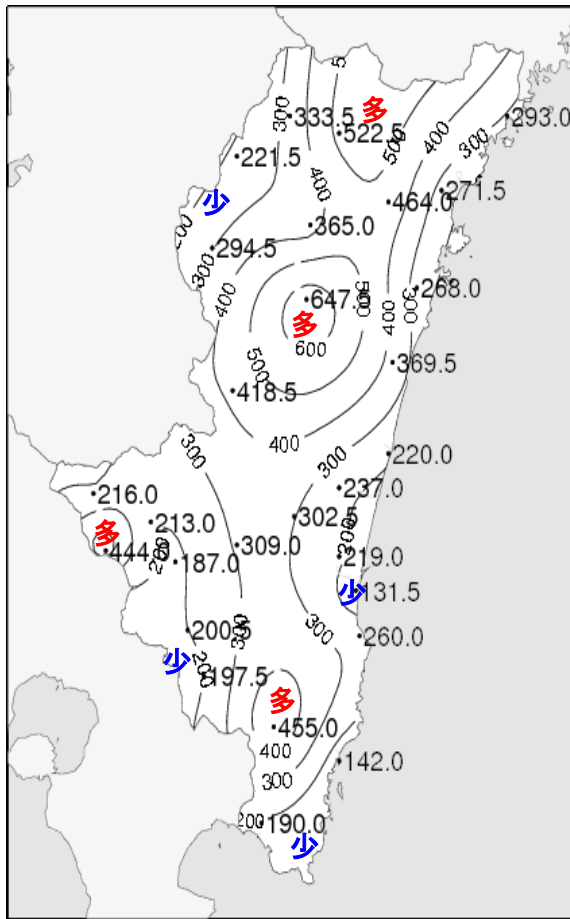
油津



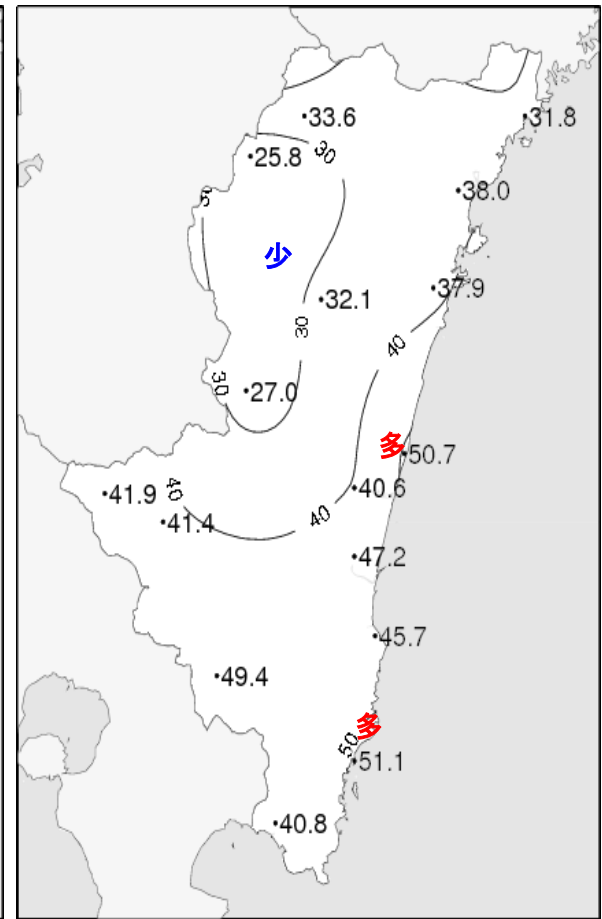
2012(平成24年)8月下旬 気象分布図



2012年8月下旬気温観測値 (°C)

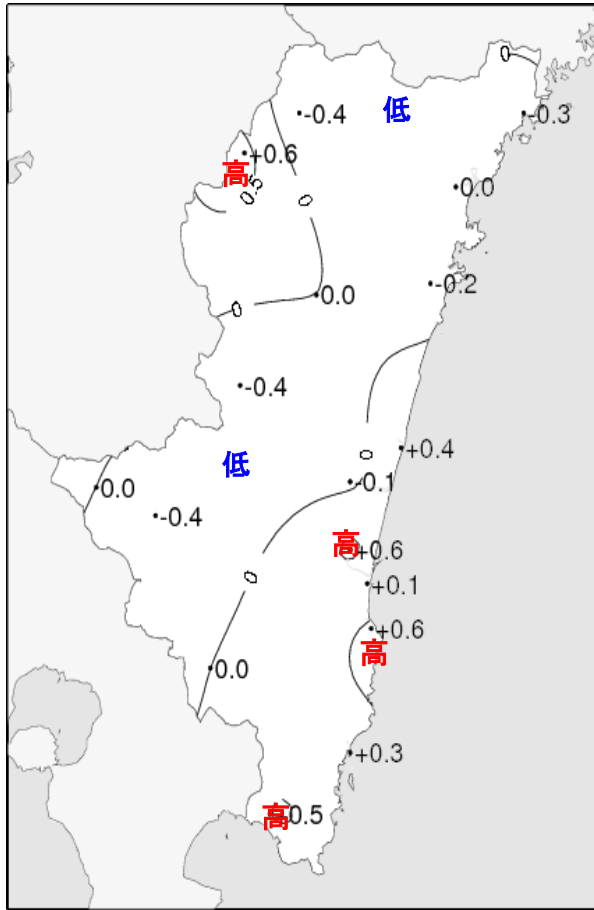


2012年8月下旬降水量観測値 (ミリ)

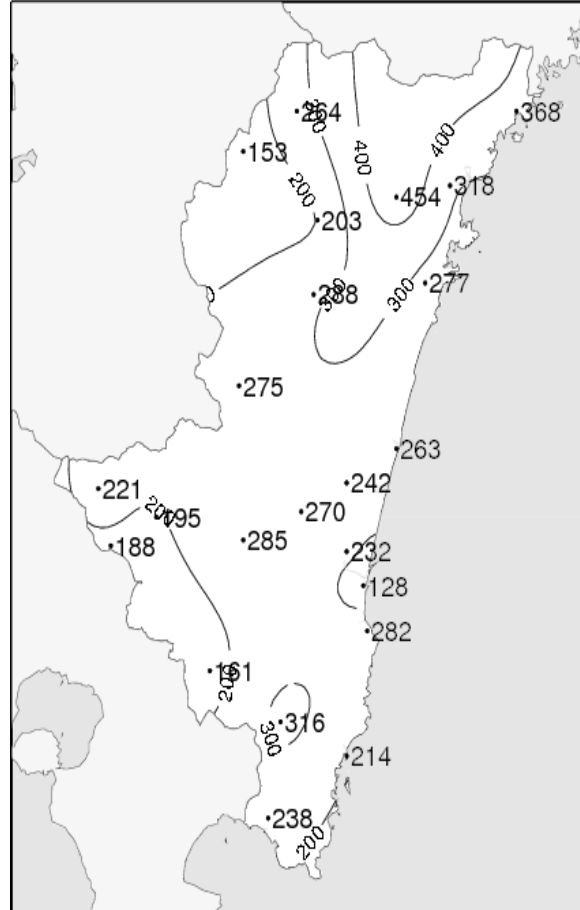


2012年8月下旬日照時間観測値 (時間)

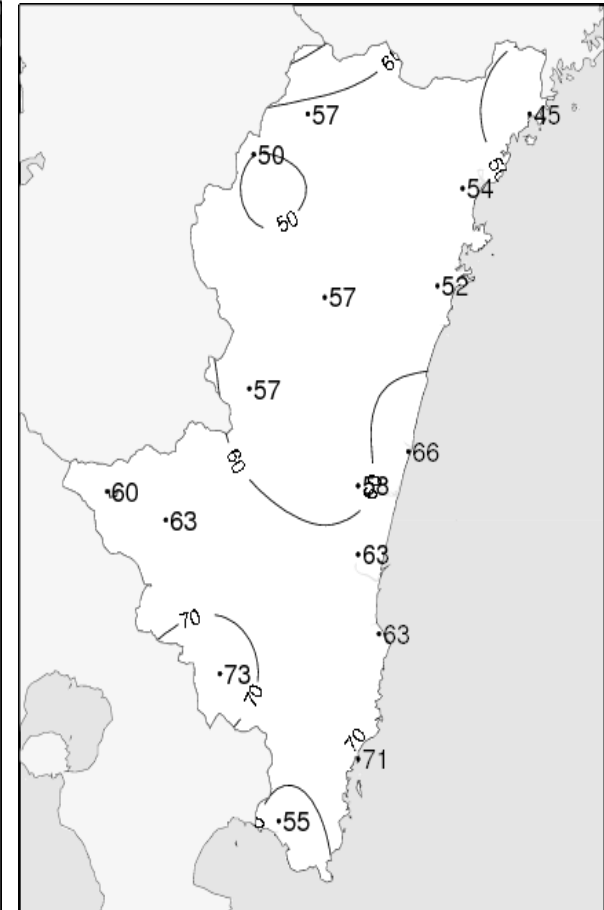
2012(平成24年)8月下旬 気象分布図(平年差、平年比)



2012年8月下旬気温平年差 (°C)



2012年8月下旬降水量平年比 (%)



2012年8月下旬日照時間平年比 (%)

地域気象観測旬報

2012年8月21日～31日 宮崎県 (87)
(1/5)

観測所名	高千穂									10℃以上積算気温			264
日付	気温(℃)			風向・風速(m/s)						降水量(mm)			日照 (h)
	平均	最高	最低	平均	最多	最大	風向	瞬間	風向	日計	1時間	10分	
21	22.9	25.7	21.2	1.2	SSE	3.7	SSE	6.8	SSE	2.5	1.0	0.5	0.1
22	24.2	27.9	22.2	1.7	SE	4.6	SE	10.7	E	6.0	2.0	1.0	3.4
23	24.0	28.1	22.3	1.8	SE	4.8	SE	11.4	SE	80.5	20.5	6.5	2.8
24	24.7	28.3	22.7	2.4	SE	4.3	SE	9.4	SSE	1.0	1.0	1.0	5.1
25	24.3	27.3	22.7	2.8	SE	5.2	SSE	12.2	SSE	7.5	4.0	2.5	5.5
26	23.8	27.2	21.3	3.0	SE	5.3	SSE	16.4	SSE	31.0	6.5	3.5	3.5
27	23.8	24.8	22.9	5.0	SE	<u>7.2</u>	SE	<u>22.5</u>	SE	<u>159.0</u>	<u>22.0</u>	<u>9.0</u>	0.0
28	23.9	25.9	22.9	2.2	SE	5.2	SE	13.2	SE	38.5	13.5	6.5	0.3
29	23.6	28.2	22.2	0.6	NNW	3.2	NW	6.4	NNW	7.5	3.0	3.0	1.1
30	24.6	<u>31.1</u>	21.3	0.9	SSE	3.3	SSE	6.4	SSE	0.0	0.0	0.0	3.4
31	24.3	31.0	<u>19.7</u>	2.0	NNW	4	NNW	7.0	NW	0.0	0.0	0.0	8.4
前半旬	24.0	27.5	22.2	2.0	SE					97.5			16.9
後半旬	24.0	28.0	21.7	2.3	SE					236.0			16.7
旬	24.0	27.8	21.9	2.1	SE					333.5			33.6
平年差/比	-0.4	-2.2	+1.2							264			57

観測所名	古江									10℃以上積算気温			291
日付	気温(℃)			風向・風速(m/s)						降水量(mm)			日照 (h)
	平均	最高	最低	平均	最多	最大	風向	瞬間	風向	日計	1時間	10分	
21	24.8	27.0	23.7	1.3	NNE	5.6	NNE	8.6	ENE	<u>102.5</u>	23.0	9.5	0.0
22	26.0	28.9	24.0	1.1	NE	4.2	S	8.4	SSW	52.5	<u>25.5</u>	9.5	0.5
23	26.5	29.0	24.6	2.0	S	5.2	SSW	11.8	NE	41.5	16.5	7.0	0.5
24	26.7	30.0	24.1	1.5	N	5.3	S	9.1	S	1.0	0.5	0.5	4.2
25	27.0	30.5	24.3	1.7	NE	4.8	NE	9.5	SSE	11.0	7.0	3.0	3.3
26	27.4	29.7	24.6	2.8	SE	7.3	SE	16.5	SE	12.0	7.0	6.5	1.8
27	27.3	27.9	25.2	4.6	SE	9.9	S	17.8	S	19.5	4.5	3.5	0.0
28	26.2	27.8	23.9	5.4	S	<u>11.2</u>	S	<u>18.2</u>	S	52.5	20.5	<u>12.5</u>	0.1
29	25.9	29.5	23.6	1.5	NNE	4.3	NNE	7.4	N	0.5	1.5	0.5	6.1
30	26.6	<u>30.5</u>	<u>22.5</u>	2.9	SSW	6.2	SSW	10.1	S	0.0	0.0	0.0	7.9
31	26.1	29.8	23.3	1.6	NNE	4	NNE	6.3	NNW	0.0	0.0	0.0	7.4
前半旬	26.2	29.1	24.1	1.5	NNE					208.5			8.5
後半旬	26.6	29.2	23.9	3.1	S					84.5			23.3
旬	26.4	29.1	24.0	2.4	S					293.0			31.8
平年差/比	-0.3	-1.6	+0.6							368			45

観測所名	鞍岡									10℃以上積算気温			257
日付	気温(℃)			風向・風速(m/s)						降水量(mm)			日照 (h)
	平均	最高	最低	平均	最多	最大	風向	瞬間	風向	日計	1時間	10分	
21	22.2	26.0	19.7	0.7	N	2.5	NE	5.2	SW	2.0	1.0	0.5	0.8
22	24.0	27.9	20.8	1.5	WSW	4.7	WSW	9.5	WSW	2.0	2.0	1.0	2.4
23	23.1	27.2	21.3	0.9	NW	2.6	NE	8.6	NNE	21.5	11.0	<u>8.5</u>	1.4
24	24.4	28.3	21.5	1.9	SW	5.7	SW	12.3	WSW	1.0	0.5	0.5	4.9
25	24.2	27.8	22.0	2.2	NE	3.6	N	12.6	NNE	1.0	0.5	0.5	3.4
26	22.9	24.7	21.1	2.4	NNE	5.4	NNE	19.3	NNE	25.0	5.5	2.0	1.2
27	23.5	25.0	22.1	3.4	N	<u>6.4</u>	WSW	<u>22.1</u>	NE	<u>129.5</u>	<u>22.0</u>	7.0	0.1
28	23.7	26.8	21.3	1.8	WSW	5.1	WSW	17.5	SW	29.0	12.5	4.5	0.0
29	22.5	27.1	20.5	0.5	WSW	2.1	ENE	4.1	NE	10.5	3.5	2.5	0.9
30	23.3	28.5	<u>19.3</u>	1.1	SSW	3.5	S	7.1	S	0.0	0.0	0.0	3.1
31	22.8	<u>28.9</u>	19.5	0.8	ENE	2.8	ENE	5.5	E	0.0	0.0	0.0	7.6
前半旬	23.6	27.4	21.1	1.4	WSW					27.5			12.9
後半旬	23.1	26.8	20.6	1.7	WSW					194.0			12.9
旬	23.3	27.1	20.8	1.6	WSW					221.5			25.8
平年差/比	+0.6	-1.0	+2.1							153			50

観測所名	延岡									10℃以上積算気温			291
日付	気温(℃)			風向・風速(m/s)						降水量(mm)			日照 (h)
	平均	最高	最低	平均	最多	最大	風向	瞬間	風向	日計	1時間	10分	
21	24.4	26.9	23.4	1.4	WSW	4.8	E	8.7	E	34.5	14.0	6.5	0.0
22	25.7	27.8	23.2	1.5	W	3.8	ESE	7.3	SE	23.5	17.0	8.5	0.2
23	26.8	31.0	24.9	2.4	NNE	5.5	ESE	11.9	SE	22.5	6.5	4.5	1.5
24	27.1	31.3	23.9	1.9	ENE	5.1	SE	8.4	E	0.5	0.5	0.5	5.5
25	26.9	31.1	24.2	2.7	ENE	6.3	E	14.2	ESE	17.0	5.5	5.0	5.3
26	27.3	31.1	24.6	4.6	ENE	8.5	E	16.9	E	20.5	7.0	4.5	5.5
27	27.1	28.6	24.9	5.9	E	<u>9.5</u>	E	17.6	SE	32.0	10.5	4.5	0.0
28	26.1	28.7	24.3	4.3	SSE	9.3	SSE	<u>18.8</u>	SSE	<u>108.0</u>	<u>57.5</u>	<u>15.5</u>	0.0
29	26.1	32.0	23.9	1.5	W	6	WNW	9.4	WNW	13.0	8.0	4.5	3.0
30	26.9	<u>32.2</u>	<u>23.0</u>	2.6	WSW	7.4	SSE	11.8	S	0.0	0.0	0.0	9.9
31	26.5	30.6	24.0	2.0	E	6.9	E	9.4	E	0.0	0.0	0.0	7.1
前半旬	26.2	29.6	23.9	2.0	ENE					98.0			12.5
後半旬	26.7	30.5	24.1	3.5	E					173.5			25.5
旬	26.4	30.1	24.0	2.8	E					271.5			38.0
平年差/比	0.0	-0.8	+1.2							318			54

地域気象観測旬報

2012年8月21日～31日 宮崎県 (87)
(2/5)

観測所名	日向										10℃以上積算気温			289
日付	気温(℃)			風向・風速(m/s)						降水量(mm)			日照 (h)	
	平均	最高	最低	平均	最多	最大	風向	瞬間	風向	日計	1時間	10分		
21	24.2	27.0	23.2	1.1	W	3.2	WNW	6.2	WNW	63.0	20.0	12.0	0.1	
22	25.6	28.8	23.7	1.6	W	3.8	ESE	7.3	ESE	23.5	13.5	7.0	0.5	
23	27.3	30.6	24.8	2.0	ESE	3.9	SE	9.2	E	34.5	15.5	8.5	2.4	
24	27.2	31.5	23.8	1.6	ENE	3.8	ESE	8.0	ENE	0.0	0.0	0.0	5.5	
25	26.6	30.1	23.7	2.0	ENE	4.4	ENE	11.5	E	8.5	3.0	3.0	5.9	
26	26.7	29.6	24.0	2.8	ENE	5.4	ENE	12.8	ENE	13.0	9.0	4.5	2.7	
27	27.3	28.3	24.9	4.1	ESE	7.8	ESE	16.3	SE	13.5	5.5	5.0	0.0	
28	26.1	27.9	24.5	2.3	ESE	8.3	ESE	18.0	SE	106.0	36.0	11.5	0.1	
29	25.8	30.2	24.0	0.9	W	2.4	SW	6.3	WSW	5.0	3.0	1.5	3.8	
30	26.6	30.3	23.0	1.5	W	4.8	SE	9.6	SSE	0.0	0.0	0.0	9.5	
31	26.0	30.7	23.4	1.2	WSW	3.6	ESE	6.7	ESE	1.0	1.0	1.0	7.4	
前半旬	26.2	29.6	23.8	1.7	ESE					129.5			14.4	
後半旬	26.4	29.5	24.0	2.1	ESE					138.5			23.5	
旬	26.3	29.5	23.9	1.9	ESE					268.0			37.9	
平年差/比	-0.2	-1.9	+0.9							277			52	

観測所名	神門										10℃以上積算気温			272
日付	気温(℃)			風向・風速(m/s)						降水量(mm)			日照 (h)	
	平均	最高	最低	平均	最多	最大	風向	瞬間	風向	日計	1時間	10分		
21	23.2	26.4	20.3	0.3	S	1.7	SSE	3.9	SW	37.5	29.5	10.0	0.0	
22	24.6	28.2	22.2	0.4	ENE	1.8	E	4.2	E	32.5	21.5	16.5	3.0	
23	24.9	29.0	23.1	0.4	SSE	2.1	S	4.2	S	64.0	15.5	5.5	2.2	
24	25.1	30.5	22.3	0.6	SSE	2.4	SSE	6.1	E	10.0	8.0	6.5	5.1	
25	24.5	29.2	21.6	0.7	NNW	2.5	ESE	7.1	NE	18.5	5.0	4.5	4.3	
26	24.2	26.3	22.4	1.2	ESE	3.2	E	12.0	NE	97.5	13.0	8.0	0.6	
27	24.5	27.1	22.9	1.9	ESE	5.2	SE	14.6	ESE	322.5	27.5	12.5	0.0	
28	24.7	26.7	22.9	1.0	ESE	5.5	SE	14.0	SE	64.0	22.0	10.5	0.1	
29	25.1	31.4	21.9	0.3	NNW	2.3	S	5.3	SSE	1.0	1.0	0.5	2.0	
30	25.6	32.0	21.2	0.5	SSE	2.4	SE	5.9	SW	0.0	0.0	0.0	6.3	
31	25.8	32.1	21.9	0.7	SSE	2.5	SSE	5.3	SSE	0.0	0.0	0.0	8.5	
前半旬	24.5	28.7	21.9	0.5	SSE					162.5			14.6	
後半旬	25.0	29.3	22.2	0.9	ESE					485.0			17.5	
旬	24.7	29.0	22.1	0.7	ESE					647.5			32.1	
平年差/比	0.0	-1.8	+1.5							288			57	

観測所名	西米良										10℃以上積算気温			269
日付	気温(℃)			風向・風速(m/s)						降水量(mm)			日照 (h)	
	平均	最高	最低	平均	最多	最大	風向	瞬間	風向	日計	1時間	10分		
21	24.2	27.2	23.0	0.4	W	2.5	WNW	5.2	W	6.0	1.5	1.5	0.4	
22	24.3	26.8	22.7	0.5	NNE	3	W	5.8	NW	19.0	7.5	4.5	1.1	
23	24.5	27.9	23.1	0.6	WNW	4.5	WSW	6.8	WSW	113.0	28.5	9.0	1.7	
24	25.0	30.3	22.2	1.4	NE	6.1	W	10.5	W	3.0	8.0	1.0	6.1	
25	24.9	30.2	21.6	2.1	WSW	7.1	WSW	12.7	WNW	9.0	4.0	3.5	5.5	
26	24.3	27.8	22.4	2.3	W	7.3	W	15.6	WSW	43.0	13.0	5.5	1.7	
27	25.1	26.7	23.6	5.8	W	13	W	23.0	W	176.0	46.0	10.5	0.0	
28	23.8	25.9	21.6	0.8	NNE	6.7	WSW	12.6	W	23.0	20.5	5.5	0.0	
29	23.8	30.1	21.2	0.2	NNE	2.2	ESE	6.5	S	25.5	9.5	9.5	1.2	
30	24.5	31.8	21.1	0.4	ENE	2.3	NE	4.6	NE	0.0	0.0	0.0	2.2	
31	24.1	32.0	19.2	0.4	NNE	2	N	4.3	S	1.0	1.0	0.5	7.1	
前半旬	24.6	28.5	22.5	1.0	NE					150.0			14.8	
後半旬	24.3	29.1	21.5	1.7	W					268.5			12.2	
旬	24.4	28.8	22.0	1.4	W					418.5			27.0	
平年差/比	-0.4	-1.9	+0.9							275			57	

観測所名	高鍋										10℃以上積算気温			300
日付	気温(℃)			風向・風速(m/s)						降水量(mm)			日照 (h)	
	平均	最高	最低	平均	最多	最大	風向	瞬間	風向	日計	1時間	10分		
21	25.4	28.0	24.1	1.6	WNW	4.2	NNE	7.9	NNE	49.0	20.5	11.5	0.4	
22	27.1	30.9	23.5	2.2	ESE	6	SE	11.5	SSE	21.0	9.5	6.0	3.6	
23	28.1	31.2	25.1	3.2	ESE	5.4	ESE	10.3	SSE	15.5	5.0	4.5	4.5	
24	28.2	31.3	25.6	2.7	E	5	NE	11.4	ENE	4.5	3.0	3.0	6.8	
25	28.4	31.0	25.1	3.7	ENE	5.7	E	12.2	E	10.5	5.0	4.0	9.0	
26	27.7	29.8	24.9	4.6	E	6.8	ESE	13.9	SE	9.0	7.5	4.0	3.2	
27	27.8	29.1	25.6	6.0	ESE	8.8	SE	15.3	ESE	10.5	7.0	4.0	0.5	
28	26.3	28.5	24.4	4.8	S	9.3	S	15.3	SSE	100.0	51.0	20.5	0.3	
29	26.6	30.9	24.2	2.4	SW	7.6	S	11.4	S	0.0	0.5	0.0	6.0	
30	26.9	30.3	23.3	3.3	S	7.8	S	11.9	S	0.0	0.0	0.0	9.7	
31	27.2	31.0	25.1	2.8	SW	5.2	SSE	7.4	NNE	0.0	0.0	0.0	6.7	
前半旬	27.4	30.5	24.7	2.7	ESE					100.5			24.3	
後半旬	27.1	29.9	24.6	4.0	S					119.5			26.4	
旬	27.2	30.2	24.6	3.4	ESE					220.0			50.7	
平年差/比	+0.4	-0.6	+1.1							263			66	

地域気象観測旬報

2012年8月21日～31日 宮崎県 (87)
(3/5)

観測所名	加久藤									10℃以上積算気温				281
日付	気温(℃)			風向・風速(m/s)						降水量(mm)			日照 (h)	
	平均	最高	最低	平均	最多	最大	風向	瞬間	風向	日計	1時間	10分		
21	25.2	29.0	22.8	2.0	E	3.3	E	7.7	ESE	4.5	3.0	1.5	0.8	
22	26.0	30.6	23.6	2.1	E	4.4	ESE	11.7	ESE	13.0	9.5	5.5	3.2	
23	25.9	29.8	23.6	2.1	E	4.3	E	10.4	ESE	20.5	15.0	7.0	1.3	
24	26.5	31.9	23.5	2.6	E	4.7	ESE	10.1	ESE	0.0	0.0	0.0	7.0	
25	26.7	<u>31.9</u>	22.9	2.6	E	5.9	ESE	11.6	ESE	0.0	0.0	0.0	10.3	
26	25.8	30.5	23.1	3.3	E	6.1	E	13.4	ESE	34.0	<u>20.5</u>	<u>10.0</u>	6.4	
27	24.9	26.2	23.7	4.5	E	<u>6.1</u>	E	<u>14.3</u>	SE	<u>78.0</u>	14.5	6.5	0.0	
28	25.4	29.2	23.9	2.3	E	4.9	E	11.7	ENE	25.0	11.5	5.0	0.1	
29	24.7	28.6	23.0	1.0	NW	5.1	WNW	9.8	W	20.0	9.0	7.0	1.2	
30	25.0	29.2	22.6	1.8	NW	4.3	SW	9.3	WSW	14.0	8.0	5.0	1.3	
31	24.9	30.7	<u>19.5</u>	1.8	SW	4	SW	6.8	SW	7.0	6.5	3.5	10.3	
前半旬	26.1	30.6	23.3	2.3	E					38.0			22.6	
後半旬	25.1	29.1	22.6	2.5	E					178.0			19.3	
旬	25.5	29.8	22.9	2.4	E					216.0			41.9	
平年差/比	0.0	-1.4	+1.6							221			60	

観測所名	西都									10℃以上積算気温				295
日付	気温(℃)			風向・風速(m/s)						降水量(mm)			日照 (h)	
	平均	最高	最低	平均	最多	最大	風向	瞬間	風向	日計	1時間	10分		
21	25.4	28.0	24.1	1.5	NW	3.4	W	6.3	NE	19.5	10.0	3.5	0.0	
22	26.4	30.1	24.1	2.5	ESE	6.7	SE	12.8	E	16.0	6.0	4.5	0.8	
23	27.2	31.2	24.5	2.9	ESE	7.1	ESE	10.8	ESE	34.5	17.5	10.0	3.2	
24	27.1	31.2	24.0	2.8	E	5.7	E	9.6	E	1.5	1.0	0.5	6.0	
25	27.5	31.0	24.0	4.1	E	7.2	E	14.2	ENE	13.5	6.5	6.5	8.0	
26	27.2	30.7	24.3	5.6	E	9.7	E	17.1	ENE	39.5	<u>27.5</u>	<u>11.0</u>	3.2	
27	27.4	28.9	25.4	7.7	ESE	<u>10.4</u>	ESE	<u>17.7</u>	SE	16.0	5.5	5.0	0.0	
28	25.8	28.3	24.1	3.2	SSE	8.2	S	14.9	S	<u>88.5</u>	20.0	10.0	0.1	
29	26.2	31.5	23.7	1.6	NNW	6.4	S	9.1	S	8.0	4.0	3.0	3.8	
30	27.2	32.4	<u>22.4</u>	1.9	SW	5.6	SE	8.6	SE	0.0	0.0	0.0	8.1	
31	27.5	<u>33.3</u>	24.2	2.1	NW	4.6	E	6.6	E	0.0	0.0	0.0	7.4	
前半旬	26.7	30.3	24.1	2.8	ESE					85.0			18.0	
後半旬	26.9	30.9	24.0	3.7	E					152.0			22.6	
旬	26.8	30.6	24.1	3.3	ESE					237.0			40.6	
平年差/比	-0.1	-1.4	+1.2							242			58	

観測所名	小林									10℃以上積算気温				279
日付	気温(℃)			風向・風速(m/s)						降水量(mm)			日照 (h)	
	平均	最高	最低	平均	最多	最大	風向	瞬間	風向	日計	1時間	10分		
21	24.4	28.6	21.9	1.9	SSE	4.2	SE	7.9	ESE	6.0	3.0	1.5	0.8	
22	25.7	29.5	23.3	3.4	SE	6.5	ESE	11.4	SE	23.0	14.0	6.0	3.6	
23	25.8	29.6	23.6	3.9	ESE	8.4	E	14.0	E	5.5	7.5	2.0	2.8	
24	26.0	30.0	23.4	4.5	ESE	7.9	SE	12.8	ESE	1.0	1.0	1.0	8.3	
25	26.0	29.9	23.1	5.4	ESE	8.8	ENE	14.5	SE	1.5	1.0	1.0	8.6	
26	24.9	28.0	23.2	5.8	ESE	9.8	ESE	18.8	E	38.5	10.5	6.5	1.8	
27	24.6	25.8	23.6	7.3	ESE	<u>10.4</u>	ESE	<u>19.8</u>	ESE	<u>90.0</u>	<u>22.0</u>	<u>8.5</u>	0.0	
28	25.1	27.1	23.4	3.4	ESE	7.1	SE	12.1	ESE	31.0	9.0	6.0	0.0	
29	25.0	28.5	23.6	0.9	N	5.1	WNW	9.0	NW	12.5	4.5	2.5	0.2	
30	26.0	31.4	23.2	1.9	E	5	S	8.4	S	0.0	0.0	0.0	4.6	
31	25.7	<u>31.4</u>	<u>21.2</u>	2.8	NW	4.4	W	7.8	NW	4.0	3.5	1.0	10.7	
前半旬	25.6	29.5	23.1	3.8	ESE					37.0			24.1	
後半旬	25.2	28.7	23.0	3.7	ESE					176.0			17.3	
旬	25.4	29.1	23.0	3.7	ESE					213.0			41.4	
平年差/比	-0.4	-2.1	+0.9							195			63	

観測所名	宮崎									10℃以上積算気温				302
日付	気温(℃)			風向・風速(m/s)						降水量(mm)			日照 (h)	
	平均	最高	最低	平均	最多	最大	風向	瞬間	風向	日計	1時間	10分		
21	25.5	27.6	<u>23.3</u>	1.8	NNE	4.8	WSW	7.8	SW	23.0	6.0	4.0	0.0	
22	27.4	31.1	24.8	3.5	E	7.8	ESE	12.7	ESE	8.5	6.5	6.0	3.6	
23	28.1	31.2	25.3	4.4	ESE	8.3	E	11.6	E	26.0	7.5	6.5	5.5	
24	28.3	31.0	26.6	4.9	E	7.8	E	10.8	E	1.5	1.5	1.5	8.1	
25	28.4	31.4	26.3	5.8	ENE	8.3	E	12.0	ENE	2.5	1.0	1.0	8.3	
26	27.7	30.7	25.0	7.3	E	10.5	E	<u>19.4</u>	E	16.0	9.0	6.5	1.9	
27	27.9	29.1	26.2	8.8	E	<u>11.5</u>	E	17.7	ESE	15.5	7.0	6.0	0.0	
28	26.3	28.7	24.4	2.8	SE	7.5	SE	14.4	SE	<u>98.0</u>	<u>24.5</u>	<u>8.5</u>	0.2	
29	26.3	30.5	23.9	1.3	W	4.6	ESE	7.6	S	28.0	18.5	8.0	2.4	
30	28.0	33.7	23.4	2.1	S	5.8	SW	9.4	SSE	0.0	0.0	0.0	9.0	
31	28.5	<u>33.7</u>	25.1	2.6	WSW	5	WSW	7.5	WSW	0.0	0.0	0.0	8.2	
前半旬	27.5	30.5	25.3	4.1	E					61.5			25.5	
後半旬	27.5	31.1	24.7	4.2	E					157.5			21.7	
旬	27.5	30.8	24.9	4.1	E					219.0			47.2	
平年差/比	+0.6	-0.1	+1.2							232			63	

地域気象観測旬報

2012年8月21日～31日 宮崎県 (87)
(4/5)

観測所名	青島									10℃以上積算気温				300
日付	気温(℃)			風向・風速(m/s)						降水量(mm)			日照 (h)	
	平均	最高	最低	平均	最多	最大	風向	瞬間	風向	日計	1時間	10分		
21	25.3	27.2	23.6	1.2	WNW	3.1	WSW	6.0	WNW	58.5	15.0	8.0	0.0	
22	27.5	30.6	24.5	2.2	ESE	5	ESE	10.5	E	8.5	7.5	6.0	3.0	
23	27.9	30.6	25.3	2.3	ESE	5	ESE	10.8	ESE	35.5	14.5	10.5	5.2	
24	28.2	30.8	26.1	2.7	ESE	5.1	ESE	11.6	E	5.0	3.0	3.0	7.1	
25	28.3	30.7	25.6	3.8	ESE	5.9	ESE	11.7	ESE	0.0	3.0	0.0	6.3	
26	27.4	30.0	24.4	4.9	ESE	8.3	ESE	16.9	E	23.5	9.0	8.0	1.3	
27	27.8	28.4	26.4	4.8	ESE	7.1	ESE	16.8	ESE	11.5	5.5	4.0	0.0	
28	26.7	29.3	24.1	2.3	SE	5.3	SE	14.3	SE	89.0	45.5	15.0	0.7	
29	26.3	31.3	23.8	0.9	W	4.3	WSW	7.5	SW	28.5	18.0	8.0	4.1	
30	27.3	31.1	23.5	1.4	SE	4.2	SE	8.5	SE	0.0	0.0	0.0	9.8	
31	27.4	32.4	23.9	1.6	W	3.9	ENE	5.6	ENE	0.0	0.0	0.0	8.2	
前半旬	27.4	30.0	25.0	2.4	ESE					107.5			21.6	
後半旬	27.2	30.4	24.4	2.7	ESE					152.5			24.1	
旬	27.3	30.2	24.7	2.6	ESE					260.0			45.7	
平年差/比	+0.6	-0.4	+1.1							282			63	

観測所名	赤江									10℃以上積算気温				303
日付	気温(℃)			風向・風速(m/s)						降水量(mm)			日照 (h)	
	平均	最高	最低	平均	最多	最大	風向	瞬間	風向	日計	1時間	10分		
21	25.5	27.8	23.3	2.7	NNW	7.3	NE	9.3	ENE	27.0	9.0	3.0		
22	27.8	30.9	25.3	4.4	ESE	8.1	ESE	11.3	SE	2.5	0.5	0.5		
23	28.2	31.6	25.8	5.8	SE	8.9	ESE	15.4	SE	20.5	6.0	4.5		
24	28.7	31.3	26.8	5.7	E	7.3	E	10.3	E	1.0	1.0	1.0		
25	28.6	31.4	25.7	6.9	E	8.7	E	12.3	E	2.0	1.0	1.0		
26	27.6	30.7	25.1	9.1	E	13	ESE	18.0	E	13.0	5.5	4.5		
27	28.1	28.9	26.2	11.6	SE	14.8	SE	18.5	SE	7.5	2.5	2.5		
28	26.6	28.5	24.2	6.8	S	13.8	SSE	18.5	SSE	43.5	16.0	5.0		
29	26.2	30.2	24.2	1.9	S	7.5	SSW	10.3	SSW	14.5	3.0	2.5		
30	27.6	32.4	23.3	3.7	SSE	9.3	SSE	12.9	SSE	0.0	0.0	0.0		
31	28.1	32.5	25.3	3.8	W	6.9	SSE	8.7	SSE	0.0	0.0	0.0		
前半旬	27.8	30.6	25.4	5.1	E					53.0				
後半旬	27.4	30.5	24.7	6.2	SSE					78.5				
旬	27.5	30.6	25.0	5.7	E					131.5				
平年差/比	+0.1	-0.3	+0.6							128				

観測所名	都城									10℃以上積算気温				291
日付	気温(℃)			風向・風速(m/s)						降水量(mm)			日照 (h)	
	平均	最高	最低	平均	最多	最大	風向	瞬間	風向	日計	1時間	10分		
21	24.7	28.0	21.8	1.6	NNE	3.4	NE	5.7	NNE	15.0	6.0	3.5	0.0	
22	26.0	31.3	23.3	1.7	NNE	4.8	SE	8.4	SE	18.5	7.5	4.5	3.4	
23	26.6	30.7	24.0	2.0	SE	5	ESE	8.8	ESE	17.0	5.0	3.0	4.5	
24	27.0	32.2	22.9	2.9	ENE	5.7	E	9.7	E	0.0	0.5	0.0	6.7	
25	27.5	32.1	23.9	3.7	ENE	6.8	E	11.9	E	0.5	0.5	0.5	11.3	
26	26.3	31.3	24.2	3.6	ENE	6.6	E	13.6	E	23.5	9.0	2.5	3.4	
27	26.4	28.0	24.5	6.1	SE	9.5	SSE	19.3	SSE	77.0	12.5	3.5	0.0	
28	26.4	29.2	24.2	4.5	S	9.3	SSE	16.5	S	36.5	13.5	9.5	1.0	
29	25.9	31.3	23.8	1.4	NNE	4.6	SSE	8.2	SSE	9.5	6.0	2.5	2.6	
30	26.9	32.1	22.7	2.9	SSW	7.1	S	11.9	SSW	0.0	0.0	0.0	8.8	
31	26.8	32.2	22.6	1.8	SSW	3.9	S	7.0	SSE	0.0	0.0	0.0	7.7	
前半旬	26.4	30.9	23.2	2.4	NNE					51.0			25.9	
後半旬	26.5	30.7	23.7	3.4	SSW					146.5			23.5	
旬	26.4	30.8	23.4	2.9	ENE					197.5			49.4	
平年差/比	0.0	-0.8	+0.8							161			73	

観測所名	油津									10℃以上積算気温				305
日付	気温(℃)			風向・風速(m/s)						降水量(mm)			日照 (h)	
	平均	最高	最低	平均	最多	最大	風向	瞬間	風向	日計	1時間	10分		
21	25.8	28.4	23.5	1.8	WNW	4.7	WNW	8.5	SSE	45.5	14.0	7.0	0.0	
22	27.4	31.5	25.0	3.8	E	7	SE	12.2	ESE	26.0	9.5	8.0	3.2	
23	28.3	31.0	25.5	4.8	ESE	8.4	ESE	13.3	ESE	7.5	3.5	3.0	5.3	
24	28.4	31.4	26.4	5.4	E	7.2	E	11.4	E	1.0	0.5	0.5	8.5	
25	28.5	30.9	25.1	6.8	E	8.6	E	15.9	ESE	2.5	1.5	1.5	7.3	
26	27.9	30.1	24.5	8.3	E	11.5	ESE	20.0	E	19.0	14.5	8.0	4.1	
27	28.3	29.9	26.5	9.3	ESE	11.9	ESE	18.0	E	1.5	1.0	0.5	0.3	
28	27.3	29.5	24.8	4.5	S	7.3	S	15.7	SSE	26.0	5.5	4.5	1.2	
29	26.9	31.1	24.5	1.9	WNW	5.3	SSW	9.3	S	13.0	12.0	6.0	3.2	
30	27.8	31.4	24.7	2.4	WNW	4.7	WSW	8.0	WSW	0.0	0.5	0.0	8.0	
31	28.2	32.9	24.9	2.6	W	5.3	WSW	8.3	SSE	0.0	0.0	0.0	10.0	
前半旬	27.7	30.6	25.1	4.5	E					82.5			24.3	
後半旬	27.7	30.8	25.0	4.8	WNW					59.5			26.8	
旬	27.7	30.7	25.0	4.7	E					142.0			51.1	
平年差/比	+0.3	-0.3	+0.7							214			71	

地域気象観測旬報

2012年8月21日～31日 宮崎県 (87)
(5/5)

観測所名	串間									10℃以上積算気温			299
日付	気温(℃)			風向・風速(m/s)						降水量(mm)			日照 (h)
	平均	最高	最低	平均	最多	最大	風向	瞬間	風向	日計	1時間	10分	
21	25.4	28.8	<u>23.0</u>	1.9	NE	3.6	ENE	6.6	ENE	<u>54.5</u>	<u>19.0</u>	10.0	0.0
22	27.2	30.5	24.7	2.7	NE	5.7	ENE	9.7	ENE	11.0	7.5	6.5	3.4
23	27.5	30.9	25.0	2.7	E	5.3	E	10.9	E	16.5	3.5	3.0	4.1
24	27.3	<u>31.2</u>	24.8	3.7	ENE	6.6	ENE	11.6	ENE	3.0	3.5	1.5	7.3
25	27.5	30.7	24.4	5.4	ENE	8.5	ENE	15.7	NE	18.0	7.5	5.0	6.1
26	27.3	29.5	25.2	7.0	ENE	9.7	ENE	<u>19.3</u>	ENE	38.5	16.5	6.5	2.4
27	28.1	29.5	26.5	7.1	E	<u>9.9</u>	E	17.6	SE	3.0	1.0	0.5	0.5
28	27.2	29.0	24.6	3.3	S	6.5	SW	15.8	SE	24.0	7.5	5.5	0.4
29	26.8	30.1	24.3	1.5	S	4.4	S	8.2	S	21.5	18.0	<u>10.0</u>	2.7
30	27.6	30.0	25.7	2.1	S	4.8	SSW	8.4	SSW	0.0	0.0	0.0	5.2
31	27.0	30.8	23.1	2.0	W	4.3	WSW	6.7	WSW	0.0	0.0	0.0	8.7
前半旬	27.0	30.4	24.4	3.3	ENE					103.0			20.9
後半旬	27.3	29.8	24.9	3.8	ENE					87.0			19.9
旬	27.2	30.1	24.7	3.6	ENE					190.0			40.8
平年差/比	+0.5	-1.1	+1.6							238			55

地域雨量観測旬報

2012年8月21日～31日 宮崎県 (87)

(1/1)

観測所名	日之影				諸塚				北方				椎葉				都農				えびの						
	降水量(mm)				降水量(mm)				降水量(mm)				降水量(mm)				降水量(mm)				降水量(mm)						
	日計	平年比	最大1時間	最大10分間	日計	平年比	最大1時間	最大10分間	日計	平年比	最大1時間	最大10分間	日計	平年比	最大1時間	最大10分間	日計	平年比	最大1時間	最大10分間	日計	平年比	最大1時間	最大10分間	日計	平年比	最大1時間
21	23.0		7.0	5.5	17.0		5.5	3.0	54.5		20.5	9.0	2.0		0.5	0.5	49.0		17.0	8.0	6.5		3.5	3.5			
22	31.5		15.5	9.0	20.5		11.5	5.5	44.5		16.5	10.5	1.5		1.5	1.0	56.5		36.0	15.5	54.0		33.0	9.0			
23	101.0		25.0	10.5	71.5		16.5	6.0	89.5		15.5	11.0	19.0		5.0	2.0	61.5		26.5	14.0	10.0		4.0	3.0			
24	1.0		1.0	0.5	8.0		2.5	2.0	6.0		2.5	2.0	2.5		2.5	1.5	1.5		1.5	1.5	5.0		2.0	1.0			
25	22.5		10.0	6.0	14.0		4.0	2.0	16.0		3.0	3.0	3.0		2.0	1.5	8.0		2.5	2.5	6.5		2.5	2.0			
半旬計/最大	179.0	//	25.0	10.5	131.0	177	16.5	6.0	210.5	445	20.5	11.0	28.0	//	5.0	2.0	176.5	//	36.0	15.5	82.0	82	33.0	9.0			
26	44.5		8.0	4.0	63.0		15.0	6.0	26.5		6.0	4.5	33.5		7.0	4.5	25.5		8.5	4.5	139.0		29.0	8.0			
27	180.0		31.5	10.0	116.5		11.5	8.5	70.5		23.5	11.5	161.0		19.0	8.0	9.0		4.0	4.0	131.5		36.0	12.5			
28	85.0		36.0	11.0	50.0		13.5	10.0	129.5		32.5	12.0	55.0		38.0	9.5	119.0		40.0	11.5	27.5		7.5	3.5			
29	34.0		28.5	10.5	4.5		4.5	4.5	27.0		14.5	9.0	13.5		4.5	2.5	39.0		35.5	13.5	46.5		16.5	9.0			
30	0.0		0.0	0.0	0.0		0.0	0.0	0.0		0.0	0.0	2.5		2.0	1.0	0.5		0.5	0.5	1.5		1.5	1.5			
31	0.0		0.0	0.0	0.0		0.0	0.0	0.0		0.0	0.0	1.0		2.0	0.5	0.0		0.0	0.0	16.0		9.5	3.5			
半旬計/最大	343.5	//	36.0	11.0	234.0	247	15.0	10.0	253.5	436	32.5	12.0	266.5	//	38.0	9.5	193.0	//	40.0	13.5	362.0	295	36.0	12.5			
旬計	522.5	//			365.0	203			464.0	454			294.5	//			369.5	//			444.0	188					
旬最大	180.0		36.0	11.0	116.5		16.5	10.0	129.5		32.5	12.0	161.0		38.0	9.5	119.0		40.0	15.5	139.0		36.0	12.5			
起日	27		28	28	27		23	28	28		28	28	27		28	28	28		28	22	26		27	27			

観測所名	高原				野尻				国富				山田				深瀬										
	降水量(mm)				降水量(mm)				降水量(mm)				降水量(mm)				降水量(mm)				降水量(mm)						
	日計	平年比	最大1時間	最大10分間	日計	平年比	最大1時間	最大10分間	日計	平年比	最大1時間	最大10分間	日計	平年比	最大1時間	最大10分間	日計	平年比	最大1時間	最大10分間	日計	平年比	最大1時間	最大10分間	日計	平年比	最大1時間
21	16.5		12.5	7.0	10.5		6.5	3.5	14.5		6.0	3.0	29.5		21.5	14.0	42.5		24.5	12.5							
22	15.5		13.5	7.5	45.0		21.5	7.0	32.0		18.5	15.5	8.0		3.0	2.5	58.0		14.5	8.5							
23	6.5		2.0	1.5	40.0		16.5	8.0	54.5		16.5	9.0	11.5		3.0	2.0	49.0		15.0	5.5							
24	0.5		1.5	0.5	2.0		16.0	1.0	8.0		6.5	5.5	1.0		2.0	1.0	14.0		8.5	6.0							
25	12.0		8.0	7.5	14.5		6.5	6.5	26.5		8.5	8.5	0.5		0.5	0.5	23.5		9.0	6.0							
半旬計/最大	51.0	//	13.5	7.5	112.0	224	21.5	8.0	135.5	288	18.5	15.5	50.5	//	21.5	14.0	187.0	291	24.5	12.5							
26	56.0		17.5	10.5	57.5		16.0	11.0	30.5		13.5	12.0	22.5		7.0	4.0	60.0		23.5	18.0							
27	48.0		14.0	5.5	102.0		19.5	11.0	38.0		10.0	5.0	39.0		8.5	4.5	29.5		16.0	5.0							
28	20.0		8.0	6.0	34.0		18.5	7.5	96.0		35.5	10.0	10.5		4.5	3.0	169.0		39.5	12.5							
29	3.0		2.5	1.5	3.0		1.5	1.0	2.5		1.0	0.5	78.0		30.0	16.0	9.0		4.0	3.5							
30	7.5		3.0	1.5	0.5		0.5	0.5	0.0		0.0	0.0	0.0		0.0	0.0	0.5		0.5	0.5							
31	1.5		1.5	1.0	0.0		0.0	0.0	0.0		0.0	0.0	0.0		0.0	0.0	0.0		0.0	0.0							
半旬計/最大	136.0	//	17.5	10.5	197.0	339	19.5	11.0	167.0	281	35.5	12.0	150.0	//	30.0	16.0	268.0	355	39.5	18.0							
旬計	187.0	//			309.0	285			302.5	270			200.5	//			455.0	316									
旬最大	56.0		17.5	10.5	102.0		21.5	11.0	96.0		35.5	15.5	78.0		30.0	16.0	169.0		39.5	18.0							
起日	26		26	26	27		22	27	28		28	22	29		29	29	28		28	26							

地域気象観測月報(集計値)

宮崎県(87)

2012年8月

1/1頁

観測所名	高千穂	古江	鞍岡	延岡	日向	神門	西米良	高鍋	加久藤	西都	小林	宮崎	青島	赤江	都城	油津	串間	
気	平均	24.7	26.7	23.8	26.9	26.5	25.3	25.4	27.4	26.3	27.2	26.0	27.8	27.4	27.8	26.8	27.8	27.4
	平年差	-0.1	-0.2	0.6	0.2	-0.3	0.2	0.2	0.3	0.4	0	-0.3	0.6	0.4	0.1	0.1	0.2	0.5
	最高	34.0	31.9	32.9	34.2	33.8	34.2	34.8	33.6	35.7	33.8	33.6	35.2	35.0	35.3	34.1	34.0	33.3
	起日	8	15	17	13	13	13	10	13	18	13	18	13	13	13	18	13	17
	最低	19.7	22.5	19.1	23.0	23.0	20.3	19.2	23.3	19.5	22.4	21.2	23.3	23.5	23.3	21.8	23.5	22.8
	起日	31	30	16	30	30	21	31	30	31	30	31	21	30	30	21	21	20
	最高平均	29.4	29.9	28.4	30.9	30.3	30.2	30.5	30.4	31.6	31.3	30.5	31.2	30.5	30.9	31.5	31.1	30.8
	最高平年差	-1.0	-1.0	-0.2	-0.3	-1.4	-0.9	-0.6	-0.6	0.0	-0.8	-1.1	0.2	-0.4	-0.3	-0.2	0.0	-0.5
	最低平均	22.1	24.3	20.7	24.2	24.1	22.4	22.4	24.8	23.0	24.2	23.3	25.1	24.9	25.3	23.8	25.3	24.8
	最低平年差	1.0	0.6	1.6	1.0	0.7	1.4	0.9	1.0	1.2	0.8	0.7	1.0	1.0	0.5	0.8	0.7	1.3
温	積算気温	765	827	737	833	823	783	787	848	815	844	807	861	849	861	832	863	849
	平均0°C未満日数	0	0	0	0	0	0	0	0	0	0	0	0	0	0	0	0	0
	平均25°C以上日数	11	30	2	30	30	18	20	31	28	31	27	31	31	31	30	31	31
	最高0°C未満日数	0	0	0	0	0	0	0	0	0	0	0	0	0	0	0	0	0
	最高25°C以上日数	30	31	30	31	31	31	31	31	31	31	31	31	31	31	31	31	31
	最高30°C以上日数	14	18	9	24	23	19	20	22	21	25	16	26	21	25	26	26	24
	最高35°C以上日数	0	0	0	0	0	0	0	0	3	0	0	1	1	1	0	0	
	最低0°C未満日数	0	0	0	0	0	0	0	0	0	0	0	0	0	0	0	0	0
	最低25°C以上日数	0	6	0	4	2	0	0	16	0	6	0	18	15	23	0	19	14
	日照	月計	124.4	123.1	102.6	142.1	143.8	116.6	103.2	177.3	150.3	156.5	139.9	159.6	154.2	136.8	158.7	156.0
平年比		72	61	71	70	70	74	77	80	76	81	73	77	77	74	79	75	
0.1時間未満日数		3	3	3	4	2	4	3	1	2	2	3	4	3	4	3	2	
風向・風速	平均風速	1.8	2.1	1.4	2.4	1.6	0.7	1.2	2.7	2.0	2.9	3.1	3.6	2.2	4.6	2.4	4.1	3.1
	最大風速	7.2	11.2	6.8	9.5	8.3	5.5	13	9.3	7.5	11.3	13.2	13.3	9.5	17.9	9.7	15.9	13.9
	最大風速風向	SE	S	NNE	E	ESE	SE	W	S	E	E	ESE	ENE	ESE	ENE	ESE	E	ENE
	起日	27	28	1	27	28	28	27	28	1	1	1	1	1	1	1	1	1
	最大瞬間風速	22.5	19.5	22.1	19.3	18	14.6	23	15.3	18.2	18.8	23.1	22.4	18.1	23.7	19.7	24	23.8
	最大瞬間風速風向	SE	NNE	NE	ENE	SE	ESE	W	SSE	E	ENE	E	E	E	ENE	ESE	E	E
	起日	27	1	27	1	28	27	27	28	1	1	1	1	1	1	1	1	1
	最多風向	SE	NNE	WSW	W	W	SE	WSW	ESE	E	ESE	ESE	E	ESE	ESE	NE	E	ENE
	10m/s以上日数	0	1	0	0	0	0	1	0	0	2	2	3	0	6	0	5	2
	15m/s以上日数	0	0	0	0	0	0	0	0	0	0	0	0	0	1	0	1	0
20m/s以上日数	0	0	0	0	0	0	0	0	0	0	0	0	0	0	0	0	0	
30m/s以上日数	0	0	0	0	0	0	0	0	0	0	0	0	0	0	0	0	0	
降水量	月計	521.0	478.5	368.5	377.0	445.5	1027.0	644.5	407.0	282.0	376.5	329.5	358.5	383.5	246.5	353.5	256.5	356.0
	平年比	146	197	105	140	161	177	156	165	102	122	138	124	134	78	104	107	137
	最大日降水量	159.0	102.5	129.5	108.0	106.0	322.5	176.0	100.0	78.0	88.5	90.0	98.0	89.0	43.5	102.0	45.5	73.5
	起日	27	21	27	28	28	27	27	28	27	28	27	28	28	28	1	21	1
	最大1時間降水量	50.0	38.5	22.0	57.5	36.0	43.0	46.0	51.0	20.5	27.5	22.0	24.5	45.5	16.0	20.0	14.5	20.0
	起日 時分	8 15:58	16 12:31	27 20:56	28 14:29	28 15:02	5 02:04	27 23:11	28 14:47	26 22:24	26 22:43	27 19:52	28 19:11	28 21:57	28 22:09	1 12:40	26 20:37	4 19:14
	最大10分間降水量	12.0	13.0	10.0	15.5	12.0	16.5	10.5	24.5	10.0	11.0	8.5	9.0	15.0	6.0	9.5	9.0	10.0
	起日 時分	10 20:05	16 11:49	14 15:00	28 14:01	21 04:03	22 21:37	27 22:30	20 20:16	26 21:34	26 22:46	27 18:32	1 16:23	28 21:31	20 23:09	28 11:10	4 09:56	29 00:14
	1mm以上日数	19	23	20	19	20	21	23	20	18	19	19	18	18	19	20	21	19
	10mm以上日数	10	12	9	12	12	16	12	13	9	12	8	10	11	8	8	8	11
30mm以上日数	5	6	3	4	5	9	6	3	3	4	5	3	4	3	3	3	4	
50mm以上日数	3	4	2	1	3	7	3	2	1	1	1	1	2	0	2	0	2	
70mm以上日数	2	1	1	1	1	4	3	1	1	1	1	1	1	0	2	0	1	
100mm以上日数	1	1	1	1	1	3	2	1	0	0	0	0	0	0	1	0	0	

地域雨量観測月報(集計値)

宮崎県(87)

2012年8月
1/1頁

観測所名	日之影	諸塚	北方	椎葉	都農	えびの	高原	野尻	国富	山田	深瀬				
月計	825.5	689.0	752.0	469.5	651.0	821.0	334.0	588.5	488.0	332.5	737.5				
平年比	//	140	205	//	//	137	//	177	159	//	167				
最大日降水量	180.0	116.5	129.5	161.0	119.5	139.0	71.5	102.0	96.0	78.0	169.0				
起日	27	27	28	27	20	26	1	27	28	29	28				
最大1時間降水量	48.5	25.0	48.5	38.0	40.0	36.0	21.5	33.0	35.5	30.0	39.5				
起日 時分	12 16:31	8 15:55	20 22:29	28 01:00	28 14:38	27 21:55	1 18:37	4 20:19	28 12:48	29 15:59	28 18:08				
最大10分間降水量	20.5	16.0	18.0	9.5	15.5	13.5	10.5	15.5	15.5	16.0	18.0				
起日 時分	12 16:09	8 15:07	20 21:44	28 01:01	22 09:15	8 13:17	26 21:17	4 20:04	22 08:22	29 15:15	26 16:01				
1mm以上日数	24	23	21	23	21	24	21	22	20	19	21				
10mm以上日数	15	16	15	9	11	15	10	13	11	11	15				
30mm以上日数	12	7	8	4	8	9	3	8	7	3	8				
50mm以上日数	5	6	6	3	4	5	2	4	4	2	4				
70mm以上日数	3	3	4	2	2	3	1	2	2	1	2				
100mm以上日数	2	1	1	1	2	3	0	1	0	0	1				