

宮 崎 県 農 業 気 象 速 報

平成 24 年 7 月 下旬

宮 崎 県
宮 崎 地 方 気 象 台
平成 24 年 8 月 1 日

天 気 概 況

晴れの日が多い、22日は都城で1時間降水量96.5mmを観測、23日ごろ九州南部（宮崎県を含む）は梅雨明け、26日は加久藤で日最高気温35.5℃を観測

下旬は、はじめ太平洋高気圧の周辺部となったが、その後は太平洋高気圧に覆われて晴れの日が多かった。21日から22日にかけては上空の寒気と南から暖かく湿った空気が流れ込んだ影響で大気の状態が不安定となり、県内各地で7.5～159.0mmの雨が降った。22日の日最大1時間降水量は都城で96.5mmの猛烈な雨を、西米良で61.0mmの非常に激しい雨を観測した。23日は上空の寒気と湿った空気が流れ込んだ影響で大気の状態が不安定となり、県内各地で0.5～33.5mmの雨が降った。27日は強い日差しの影響で大気の状態が不安定となり、県内各地で1.0～46.0mmの雨が降った。23日ごろ九州南部（宮崎県を含む）は梅雨明け（平年より9日遅く、昨年より15日遅い）したと見られる。気温は、21日から23日までは平年より低かったが、24日からは平年並か平年より高く経過した。

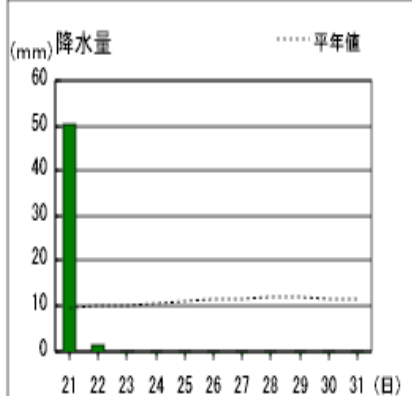
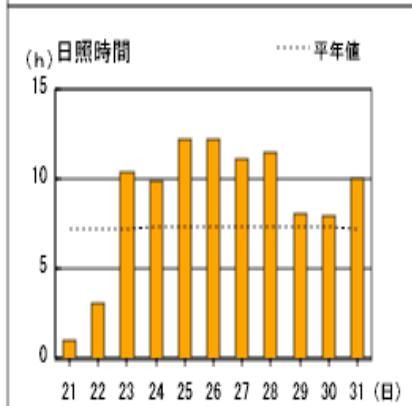
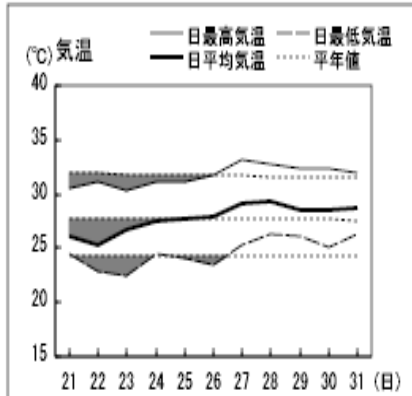
県内各地の旬平均気温は平年差-0.5～+0.4℃で平年並の所が多く、旬降水量は3.0～224.0mm（平年比3～160%）で山沿いの高千穂、小林、都城で平年より多かったが、その他の所は平年並か少なく、旬日照時間は平年比99～131%で平年並か多かった。

宮崎市の旬平均気温は平年並、旬降水量は平年並、旬日照時間は平年並であった。

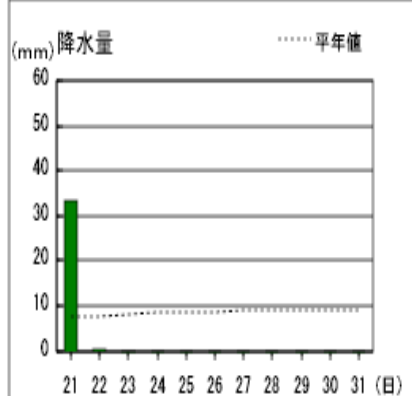
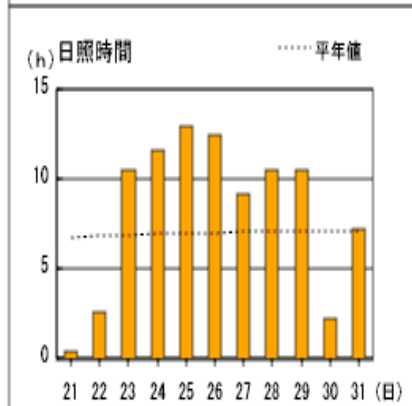
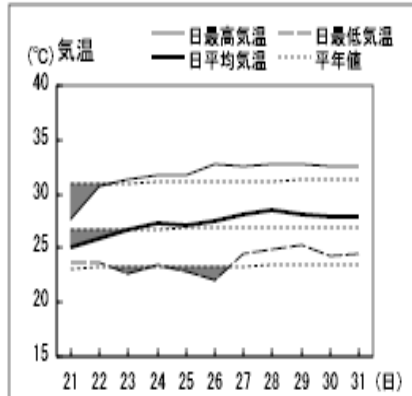
日々の天気概況	宮崎市の昼間の天気
21日 太平洋高気圧の周辺部となり、南から暖かく湿った空気が流れ込んだ。	大雨時々曇り、雷を伴う
22日 太平洋高気圧の周辺部となり、南から暖かく湿った空気が流れ込んだ。	曇り時々晴れ、雷・霧を伴う
23日 太平洋高気圧に覆われた。	晴れ一時曇り
24日 太平洋高気圧に覆われた。	曇り一時晴れ
25日 太平洋高気圧に覆われた。	晴れ後薄曇り
26日 太平洋高気圧に覆われた。	晴れ時々薄曇り
27日 太平洋高気圧に覆われた。	晴れ
28日 太平洋高気圧に覆われた。	晴れ
29日 太平洋高気圧に覆われた。	晴れ時々曇り
30日 太平洋高気圧に覆われた。	晴れ
31日 太平洋高気圧に覆われた。	晴れ一時曇り

アメダス 気象経過図：2012年7月21日-2012年7月31日

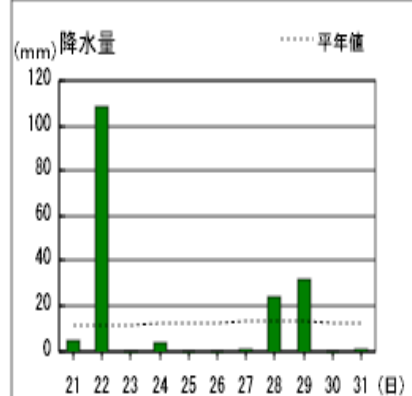
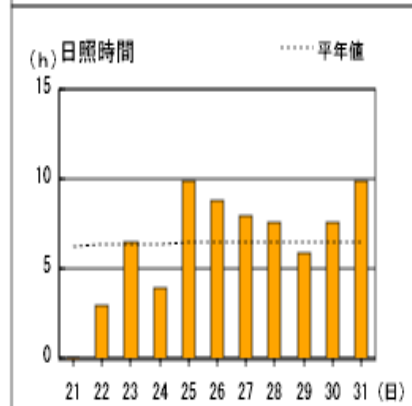
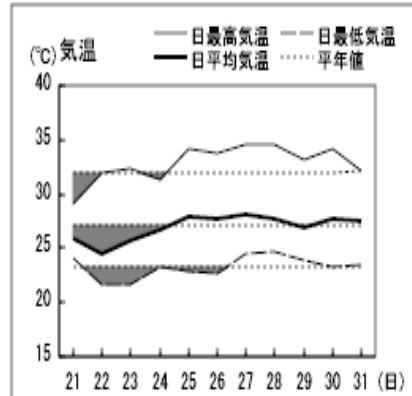
宮崎



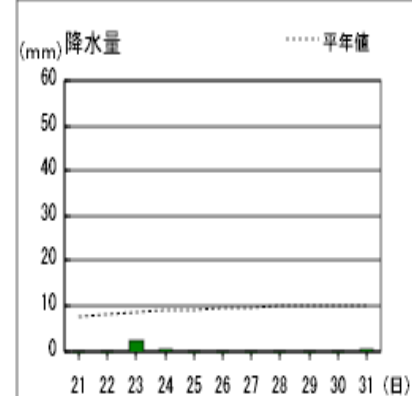
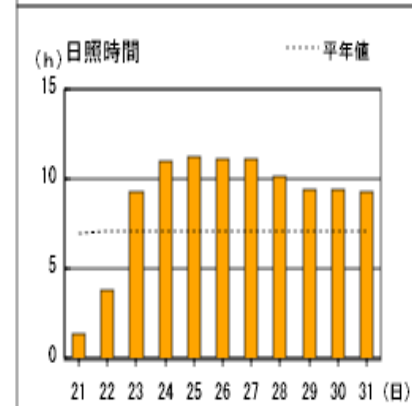
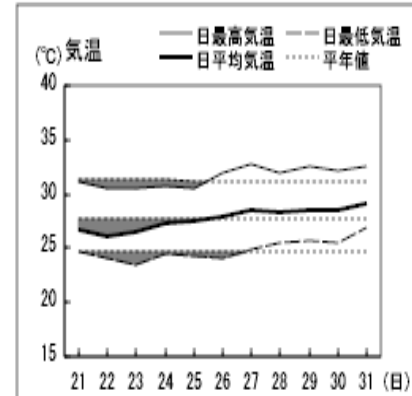
延岡



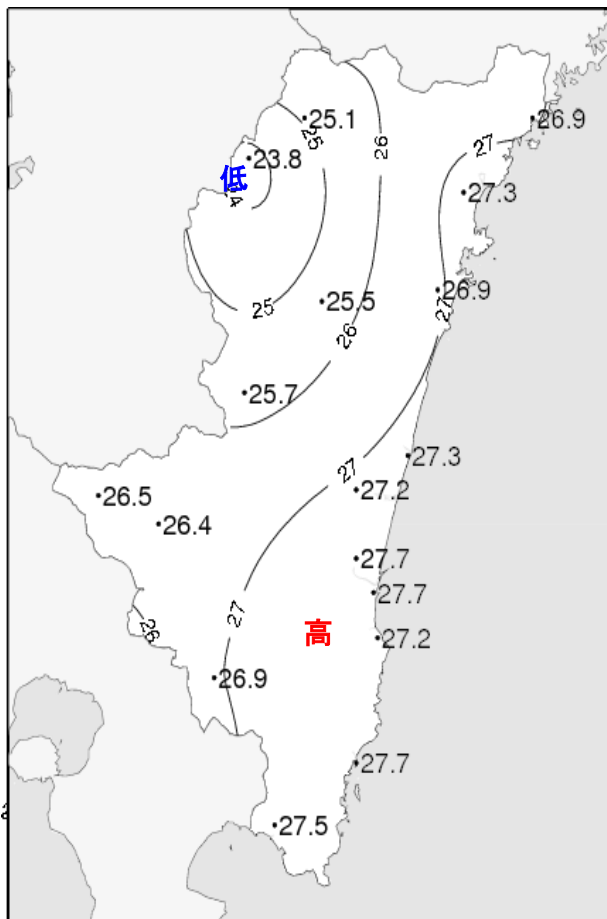
都城



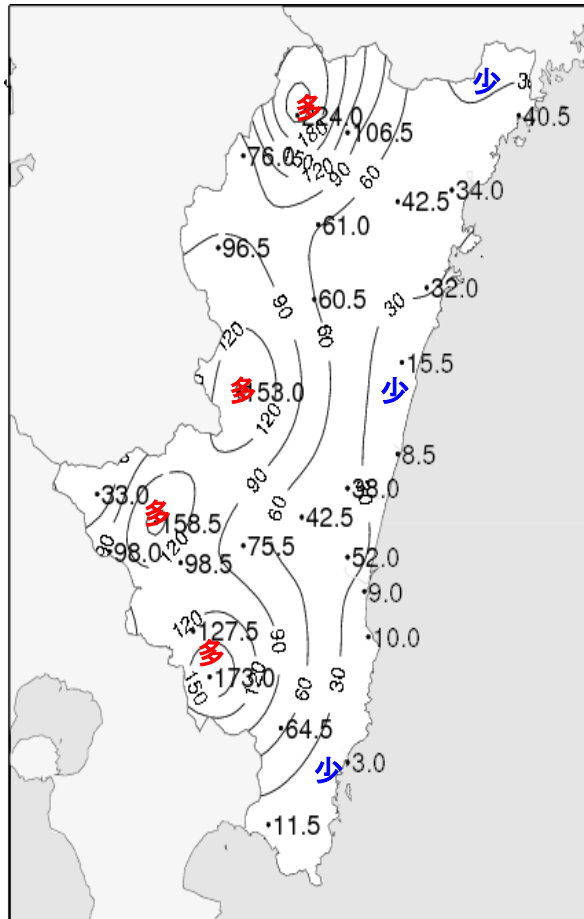
油津



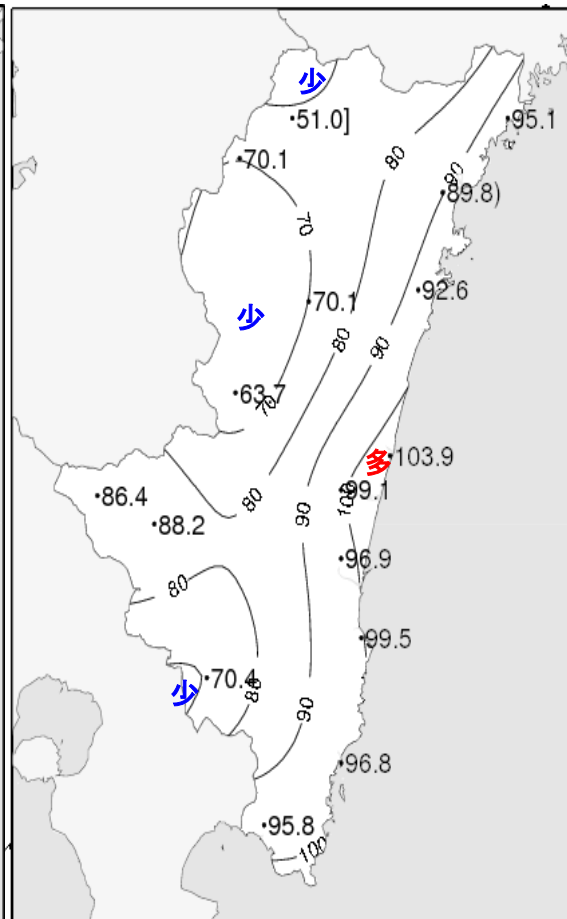
2012(平成24年)7月下旬 気象分布図



2012年7月下旬気温観測値(°C)



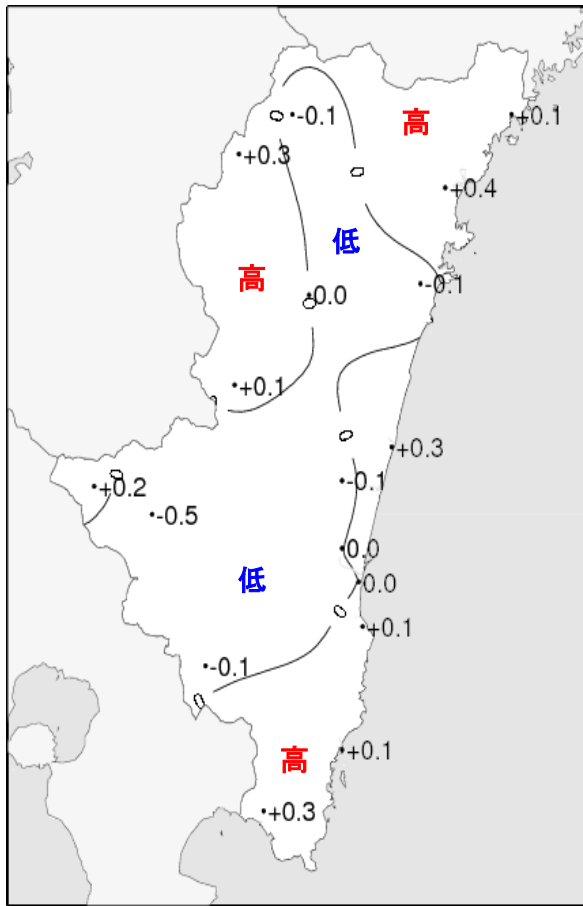
2012年7月下旬降水量観測値(ミリ)



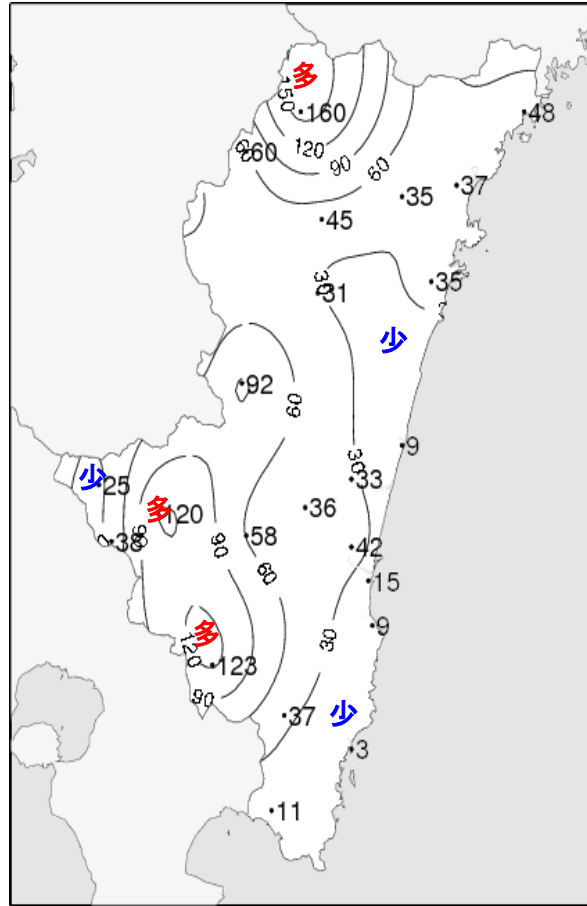
2012年7月下旬日照時間観測値(時間)

注) 高千穂の日照時間は、7月28日から31日まで日照計に機器障害が発生し欠測したため、資料不足値となっています。

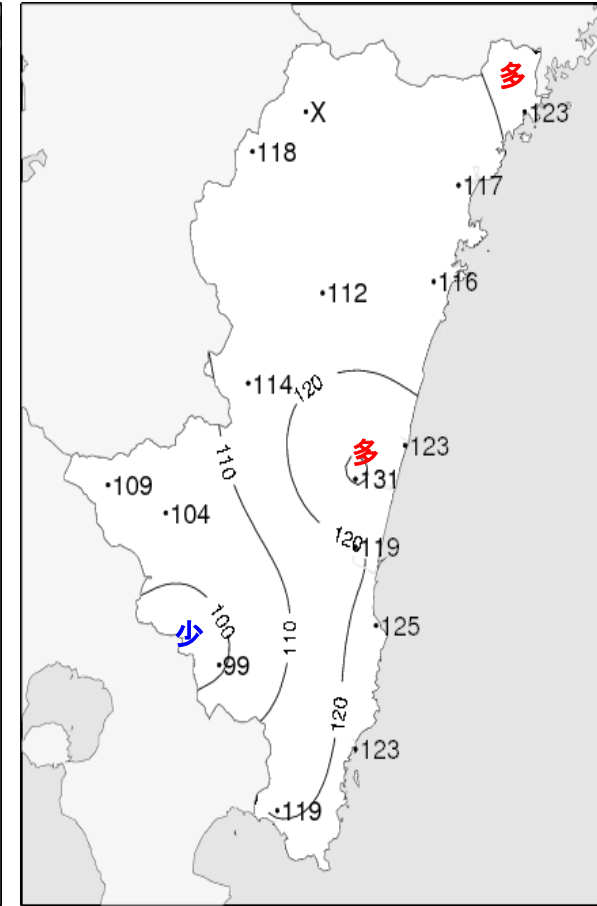
2012(平成24年)7月下旬 気象分布図(平年差、平年比)



2012年7月下旬気温平年差 (°C)



2012年7月下旬降水量平年比 (%)



2012年7月下旬日照時間平年比 (%)

地域気象観測旬報

2012年7月21日～31日 宮崎県 (87)
(1/5)

観測所名	高千穂										10℃以上積算気温			276
日付	気温(℃)			風向・風速(m/s)						降水量(mm)			日照 (h)	
	平均	最高	最低	平均	最多	最大	風向	瞬間	風向	日計	1時間	10分		
21	23.5	25.8	22.1	1.0	NNW	3.1	NNW	4.3	NNW	93.0	37.5	9.5	0.0	
22	23.4	31.2	20.3	1.1	NNW	4.2	NNW	8.2	E	66.0	42.5	13.0	3.7	
23	24.0	32.1	19.5	1.0	S	3.5	SE	7.6	SSE	13.5	8.0	7.5	7.1	
24	25.2	31.4	21.1	1.3	SE	4.1	SE	7.4	SSE	0.0	0.0	0.0	9.0	
25	25.7	33.1	21.5	1.3	SSE	3.9	SSE	8.7	SSE	0.0	0.0	0.0	10.4	
26	26.0	33.5	20.9	1.3	SE	3.8	SSE	6.7	SSE	0.0	0.0	0.0	9.8	
27	25.6	34.4	22.4	1.3	NNW	5.4	NW	7.6	NW	42.5	40.0	13.5	7.2	
28	26.3	33.9	22.0	1.3	NNW	4.4	SSE	8.0	SE	0.0	0.0	0.0	0.0]	
29	24.9	32.8	21.9	1.0	SSE	6.3	WSW	10.7	SW	8.0	8.0	2.0	0.0]	
30	25.7	31.0	21.9	1.6	SE	4.9	SSE	9.3	SE	0.0	0.0	0.0	×	
31	25.4	29.8)	21.4)	2.0)	SSE	6.2)	SSE)	9.9)	SSE)	1.0	1.0)	0.5)	3.8]	
前半旬	24.4	30.7	20.9	1.1	NNW					172.5			30.2	
後半旬	25.7	32.6	21.8	1.4	SE					51.5			20.8]	
旬	25.1	31.7	21.4	1.3	SSE					224.0			51.0]	
平年差/比	-0.1	+1.0	0.0							160			×	

観測所名	古江										10℃以上積算気温			296
日付	気温(℃)			風向・風速(m/s)						降水量(mm)			日照 (h)	
	平均	最高	最低	平均	最多	最大	風向	瞬間	風向	日計	1時間	10分		
21	25.1	27.6	23.7	1.1	N	3.7	NNE	4.7	NNE	30.5	26.0	8.5	0.0	
22	25.9	29.6	24.2	1.4	N	3.4	S	4.9	S	10.0	8.5	4.5	2.6	
23	26.8	30.6	23.8	1.6	NNE	3.7	S	6.6	NE	0.0	0.0	0.0	9.7	
24	26.8	30.7	23.9	1.8	SSE	4.3	SSE	5.6	SSE	0.0	0.0	0.0	11.7	
25	26.4	30.3	22.9	2.2	NNE	4.2	S	5.4	SSW	0.0	0.0	0.0	12.2	
26	26.5	30.1	22.6	2.1	NNE	3.9	S	5.8	S	0.0	0.0	0.0	11.6	
27	27.5	31.0	24.8	2.1	NNE	5	SSW	6.3	SSW	0.0	0.0	0.0	10.0	
28	27.8	31.4	24.6	2.2	NNE	4.1	S	5.6	S	0.0	0.0	0.0	10.8	
29	28.0	31.9	24.6	2.0	NNE	3.9	SSW	5.0	S	0.0	0.0	0.0	11.2	
30	27.8	31.7	24.6	1.6	S	3.8	S	6.0	S	0.0	0.0	0.0	6.8	
31	27.1	31.5	24.1	1.9	N	3.5	NE	7.0	NE	0.0	0.0	0.0	8.5	
前半旬	26.2	29.8	23.7	1.6	NNE					40.5			36.2	
後半旬	27.5	31.3	24.2	2.0	NNE					0.0			58.9	
旬	26.9	30.6	24.0	1.8	NNE					40.5			95.1	
平年差/比	+0.1	0.0	+0.4							48			123	

観測所名	鞍岡										10℃以上積算気温			262
日付	気温(℃)			風向・風速(m/s)						降水量(mm)			日照 (h)	
	平均	最高	最低	平均	最多	最大	風向	瞬間	風向	日計	1時間	10分		
21	22.3	24.6	20.8	0.6	NE	2.4	NE	4.4	NE	21.0	12.5	7.0	0.0	
22	22.1	30.2	19.3	1.0	SW	3.3	SW	5.5	WSW	24.5	16.5	7.5	2.3	
23	23.0	30.2	18.4	1.0	W	2.9	WSW	6.0	WSW	0.5	0.5	0.5	6.5	
24	23.8	31.1	18.9	0.8	W	2.1	NE	4.4	ENE	1.5	1.5	1.5	8.0	
25	24.4	32.4	18.7	1.1	WSW	2.4	WSW	5.5	NE	0.0	0.0	0.0	9.2	
26	24.2	32.7	19.1	1.2	WSW	2.3	NE	5.7	ENE	12.0	10.0	3.5	8.8	
27	24.5	31.3	20.6	0.9	WSW	3.3	S	7.0	SSW	15.5	10.0	5.0	6.9	
28	25.1	32.6	20.5	0.9	WSW	2.2	ENE	4.9	E	0.0	0.0	0.0	9.1	
29	23.9	31.3	20.7	1.1	WSW	3	SSW	5.6	SW	1.0	1.0	0.5	5.0	
30	24.7	31.8	20.0	1.1	SW	3.4	SW	7.9	WSW	0.0	0.0	0.0	7.3	
31	24.3	29.2	19.9	1.4	WSW	3.4	NE	10.7	SW	0.0	0.0	0.0	7.0	
前半旬	23.1	29.7	19.2	0.9	WSW					47.5			26.0	
後半旬	24.5	31.5	20.1	1.1	WSW					28.5			44.1	
旬	23.8	30.7	19.7	1.0	WSW					76.0			70.1	
平年差/比	+0.3	+1.7	+0.4							60			118	

観測所名	延岡										10℃以上積算気温			300
日付	気温(℃)			風向・風速(m/s)						降水量(mm)			日照 (h)	
	平均	最高	最低	平均	最多	最大	風向	瞬間	風向	日計	1時間	10分		
21	25.1	27.6	23.7	1.6	WSW	3.7	W	6.9	WSW	33.5	24.0	9.5	0.4	
22	25.9	30.7	23.6	2.0	W	4	ESE	6.2	ESE	0.5	0.5	0.5	2.6	
23	26.7	31.4	22.7	2.3	WSW	5.5	E	9.2	E	0.0	0.0	0.0	10.5	
24	27.3	31.8	23.4	2.3	W	5	ENE	8.3	SE	0.0	0.0	0.0	11.6	
25	27.1	31.8	22.8	2.1	W	4.2	E	8.1	E	0.0	0.0	0.0	12.9	
26	27.4	32.7	22.1	2.1	W	5.2	ENE	7.8	ENE	0.0	0.0	0.0	12.4	
27	28.1	32.5	24.5	1.8	W	3.9	E	6.7	ESE	0.0	0.0	0.0	9.1	
28	28.5	32.7	24.8	1.7	W	4.5	E	7.1	ENE	0.0	0.0	0.0	10.5	
29	28.2	32.8	25.3	2.2	W	4.4	E	7.3	E	0.0	0.0	0.0	10.4	
30	27.9	32.5	24.2	2.3	W	5.1	E	7.9	ESE	0.0	0.0	0.0	2.2]	
31	27.9	32.5	24.4	2.3	ENE	6.2	E	9.2	E	0.0	0.0	0.0	7.2]	
前半旬	26.4	30.7	23.2	2.1	W					34.0			38.0	
後半旬	28.0	32.6	24.2	2.1	W					0.0			51.8]	
旬	27.3	31.7	23.8	2.1	W					34.0			89.8)	
平年差/比	+0.4	+0.5	+0.4							37			117	

地域気象観測旬報

2012年7月21日～31日 宮崎県 (87)
(2/5)

観測所名	日向										10℃以上積算気温			295
日付	気温(℃)			風向・風速(m/s)						降水量(mm)			日照 (h)	
	平均	最高	最低	平均	最多	最大	風向	瞬間	風向	日計	1時間	10分		
21	24.9	27.0	23.7	1.4	W	3.2	W	6.3	WSW	20.5	19.0	9.0	0.1	
22	25.4	30.3	22.9	1.7	W	3.2	WNW	5.7	W	1.5	1.5	1.0	2.6	
23	26.2	30.7	22.3	1.8	ESE	3.7	ESE	6.6	ESE	7.5	5.0	4.5	11.1	
24	26.7	30.9	23.4	1.6	W	3.5	ESE	6.1	ESE	0.0	0.0	0.0	11.4	
25	26.6	31.5	23.1	1.6	WNW	2.9	SE	5.9	E	0.0	0.0	0.0	12.6	
26	27.0	32.5	22.6	1.6	WNW	3	SE	5.5	ESE	0.0	0.0	0.0	11.7	
27	28.1	32.5	24.6	1.2	WSW	3.3	SE	5.5	SE	0.0	0.0	0.0	11.1	
28	28.5	32.5	24.5	1.7	W	3.3	ESE	6.5	E	0.0	0.0	0.0	11.7	
29	27.9	32.8	25.1	1.6	W	3.5	ESE	6.7	ESE	0.0	0.0	0.0	8.9	
30	27.4	32.6	24.6	1.6	WNW	3.2	SE	6.4	E	2.5	2.5	2.5	6.5	
31	26.7	31.2	24.0	1.5	WSW	3.1	ENE	7.1	E	0.0	0.0	0.0	4.9	
前半旬	26.0	30.1	23.1	1.6	W					29.5			37.8	
後半旬	27.6	32.4	24.2	1.5	W					2.5			54.8	
旬	26.9	31.3	23.7	1.6	W					32.0			92.6	
平年差/比	-0.1	-0.3	+0.2							35			116	

観測所名	神門										10℃以上積算気温			280
日付	気温(℃)			風向・風速(m/s)						降水量(mm)			日照 (h)	
	平均	最高	最低	平均	最多	最大	風向	瞬間	風向	日計	1時間	10分		
21	23.3	26.5	21.9	0.3	SSE	2.1	SSE	4.1	SSE	29.0	14.5	4.0	0.5	
22	23.8	31.2	20.9	0.5	ENE	2.6	SSE	7.3	S	26.5	23.0	10.5	3.4	
23	25.0	32.3	19.9	0.6	SSE	2.4	SSE	5.3	ESE	0.0	0.0	0.0	7.5	
24	25.8	32.7	21.0	0.7	SSE	2.7	SSE	5.9	SSE	0.0	0.0	0.0	8.1	
25	26.2	33.3	21.0	0.8	SSE	2.4	SSE	5.4	SSE	0.0	0.0	0.0	10.7	
26	26.3	34.5	19.1	0.6	SSE	2.4	SSE	4.8	S	0.0	0.0	0.0	9.8	
27	26.4	33.8	22.7	0.7	SSE	2.4	SSE	5.1	SSE	0.0	0.0	0.0	6.2	
28	26.3	33.4	22.4	0.5	S	2.5	S	5.3	SW	0.0	0.0	0.0	5.2	
29	25.7	33.2	22.2	0.5	SSE	2.6	SE	6.3	S	5.0	5.0	2.5	5.1	
30	25.9	31.9	22.2	0.7	S	2.6	SSE	6.2	S	0.0	0.0	0.0	6.8	
31	25.7	31.3	21.7	0.8	E	2.9	SSE	6.1	SSE	0.0	0.0	0.0	6.8	
前半旬	24.8	31.2	20.9	0.6	SSE					55.5			30.2	
後半旬	26.1	33.0	21.7	0.6	SSE					5.0			39.9	
旬	25.5	32.2	21.4	0.6	SSE					60.5			70.1	
平年差/比	0.0	+0.6	+0.2							31			112	

観測所名	西米良										10℃以上積算気温			282
日付	気温(℃)			風向・風速(m/s)						降水量(mm)			日照 (h)	
	平均	最高	最低	平均	最多	最大	風向	瞬間	風向	日計	1時間	10分		
21	23.3	27.8	21.2	0.2	NNE	2.4	SW	5.7	SSW	42.5	39.0	17.0	0.4	
22	23.5	31.7	20.9	0.5	NNE	3.1	WSW	8.6	S	63.5	61.0	23.5	2.7	
23	24.8	32.7	20.1	0.8	NNE	4.6	WSW	7.3	WSW	0.0	0.0	0.0	7.5	
24	25.8	32.5	20.5	1.1	WSW	3.4	WSW	6.1	WSW	0.0	0.0	0.0	8.0	
25	26.7	34.2	21.3	1.0	WSW	3.1	W	6.7	WSW	0.0	0.0	0.0	8.8	
26	26.8	35.4	20.5	1.0	WSW	3.4	WSW	5.9	WSW	0.0	0.0	0.0	8.6	
27	27.0	35.2	22.7	0.6	NW	3.5	W	7.1	S	0.0	0.0	0.0	5.8	
28	26.0	34.5	22.6	0.7	NE	3	WSW	5.5	WSW	19.5	19.5	10.0	5.5	
29	25.8	33.8	23.0	0.6	NE	3.3	WSW	4.8	SSW	25.0	24.5	9.5	4.4	
30	26.3	33.0	22.1	1.1	WSW	4.9	W	8.4	W	0.0	0.0	0.0	6.8	
31	26.2	31.8	22.9	1.2	WSW	4.3	WSW	8.2	NW	2.5	1.5	1.0	5.2	
前半旬	24.8	31.8	20.8	0.7	WSW					106.0			27.4	
後半旬	26.4	34.0	22.3	0.9	WSW					47.0			36.3	
旬	25.7	33.0	21.6	0.8	WSW					153.0			63.7	
平年差/比	+0.1	+1.4	+0.1							92			114	

観測所名	高鍋										10℃以上積算気温			300
日付	気温(℃)			風向・風速(m/s)						降水量(mm)			日照 (h)	
	平均	最高	最低	平均	最多	最大	風向	瞬間	風向	日計	1時間	10分		
21	25.2	27.6	23.6	1.6	W	3.4	NE	6.2	WNW	4.5	2.0	2.0	0.9	
22	25.3	28.9	22.8	1.5	WNW	3.3	ENE	5.7	ENE	3.0	3.0	2.0	3.4	
23	26.5	30.2	23.1	1.4	ENE	3.1	ENE	5.4	ENE	0.5	0.5	0.5	11.2	
24	27.1	30.6	24.2	1.5	NW	3.2	ENE	5.3	ENE	0.5	0.5	0.5	12.0	
25	26.9	30.2	23.4	1.5	WNW	3.5	E	5.3	ENE	0.0	0.0	0.0	12.5	
26	26.9	30.2	23.0	2.1	WNW	5.1	SSE	7.2	S	0.0	0.0	0.0	12.1	
27	27.8	31.1	24.6	1.7	SSE	3.7	SSE	5.4	S	0.0	0.0	0.0	11.7	
28	28.4	31.9	25.2	1.4	ENE	2.9	ENE	4.5	ENE	0.0	0.0	0.0	11.6	
29	28.5	31.4	25.6	1.4	ENE	3.1	ESE	5.2	ESE	0.0	0.0	0.0	9.8	
30	28.5	32.8	25.2	1.7	ENE	3.9	ENE	5.9	NE	0.0	0.0	0.0	7.9	
31	28.7	32.3	25.7	3.2	NNE	5.4	NNE	9.5	NNE	0.0	0.0	0.0	10.8	
前半旬	26.2	29.5	23.4	1.5	WNW					8.5			40.0	
後半旬	28.1	31.6	24.9	1.9	ENE					0.0			63.9	
旬	27.3	30.7	24.2	1.7	WNW					8.5			103.9	
平年差/比	+0.3	-0.2	+0.4							9			123	

地域気象観測旬報

2012年7月21日～31日 宮崎県 (87)
(3/5)

観測所名	加久藤										10℃以上積算気温			292
日付	気温(℃)			風向・風速(m/s)						降水量(mm)			日照 (h)	
	平均	最高	最低	平均	最多	最大	風向	瞬間	風向	日計	1時間	10分		
21	24.8	27.8	22.9	1.1	WNW	3.5	NW	5.8	WNW	8.0	4.0	3.0	0.3	
22	24.3	33.2	21.3	1.1	E	4.3	ENE	8.5	NE	11.5	10.0	3.0	3.2	
23	24.8	33.4	20.2	0.9	SSW	3.2	WSW	6.9	E	4.0	4.0	4.0	7.4	
24	27.1	33.8	21.1	1.7	E	3.3	E	7.2	ESE	0.0	0.0	0.0	11.3	
25	27.6	35.3	21.1	1.5	E	3.8	E	7.6	ESE	0.0	0.0	0.0	11.8	
26	27.0	35.5	20.7	0.9	S	2.7	S	4.6	WNW	3.5	3.5	3.0	8.3	
27	27.0	33.5	23.6	1.0	SSW	4.1	SSW	7.2	SSW	0.0	0.0	0.0	7.7	
28	27.2	34.4	22.9	1.0	WSW	3.7	NW	6.6	WNW	2.5	2.5	1.5	8.4	
29	26.5	34.7	23.4	0.9	SE	3.9	SSW	6.9	SSW	3.5	3.5	3.0	5.8	
30	27.6	34.7	23.0	1.8	E	4.4	ESE	11.4	ESE	0.0	0.0	0.0	10.2	
31	27.6	32.9	22.5	2.4	E	5.1	ESE	11.5	SE	0.0	0.0	0.0	12.0	
前半旬	25.7	32.7	21.3	1.3	E					23.5			34.0	
後半旬	27.2	34.3	22.7	1.3	E					9.5			52.4	
旬	26.5	33.6	22.1	1.3	E					33.0			86.4	
平年差/比	+0.2	+1.7	+0.1							25			109	

観測所名	西都										10℃以上積算気温			299
日付	気温(℃)			風向・風速(m/s)						降水量(mm)			日照 (h)	
	平均	最高	最低	平均	最多	最大	風向	瞬間	風向	日計	1時間	10分		
21	25.1	29.0	23.4	1.5	NW	5	W	7.1	WNW	31.0	22.5	11.5	0.5	
22	25.1	30.4	22.3	1.8	NW	4.9	W	11.2	WSW	1.0	1.0	0.5	2.5	
23	26.5	30.6	22.0	2.0	ESE	4.9	ESE	7.0	ESE	0.0	0.0	0.0	11.2	
24	26.9	31.5	23.4	2.0	WNW	4.4	E	6.3	ESE	0.0	0.0	0.0	11.5	
25	26.9	31.4	22.8	2.0	ESE	4.4	SE	6.2	ESE	0.0	0.0	0.0	12.2	
26	27.2	32.3	21.8	1.8	W	4.3	E	6.4	SSE	0.0	0.0	0.0	12.0	
27	28.3	32.9	23.8	1.7	ESE	4.8	ESE	6.7	SE	0.0	0.0	0.0	11.5	
28	28.6	33.0	24.3	1.6	ESE	4.2	ESE	6.3	ESE	0.0	0.0	0.0	11.3	
29	28.3	33.2	24.6	1.6	WNW	5.2	ESE	7.2	SE	0.0	0.0	0.0	9.8	
30	28.4	33.4	24.3	2.1	ESE	5.7	ESE	8.0	ESE	0.0	0.0	0.0	7.3	
31	28.1	31.8	24.6	3.7	NE	7.2	E	11.7	E	6.0	6.0	6.0	9.3	
前半旬	26.1	30.6	22.8	1.9	WNW					32.0			37.9	
後半旬	28.2	32.8	23.9	2.1	ESE					6.0			61.2	
旬	27.2	31.8	23.4	2.0	WNW					38.0			99.1	
平年差/比	-0.1	-0.4	0.0							33			131	

観測所名	小林										10℃以上積算気温			290
日付	気温(℃)			風向・風速(m/s)						降水量(mm)			日照 (h)	
	平均	最高	最低	平均	最多	最大	風向	瞬間	風向	日計	1時間	10分		
21	25.0	28.0	23.4	1.9	NW	4.3	NW	8.3	NNW	5.0	2.5	1.0	0.7	
22	24.0	31.7	20.5	2.0	NW	7.4	SSE	12.9	SE	85.5	48.0	15.0	4.0	
23	25.5	32.8	20.9	1.5	SSE	6	SE	9.6	ESE	0.0	0.0	0.0	8.4	
24	26.6	32.0	22.2	2.2	SSE	5.2	SSE	8.3	SSE	0.0	0.0	0.0	11.2	
25	26.8	33.1	21.6	2.2	SSE	5.8	SE	8.7	SE	0.0	0.0	0.0	12.5	
26	27.4	34.0	21.4	1.6	SSE	5.7	SE	8.9	SSE	0.0	0.0	0.0	10.0	
27	26.8	33.5	23.7	1.4	WNW	8.1	N	13.6	NNE	42.0	39.5	16.5	7.7	
28	27.6	34.1	23.9	2.4	WNW	4.3	SSE	7.3	SSE	0.0	0.0	0.0	8.8	
29	26.6	34.1	23.3	1.6	NW	5.1	SSW	8.7	SSE	26.0	24.0	8.0	7.0	
30	26.9	32.5	22.9	2.4	SE	6.5	SE	10.3	SE	0.0	0.0	0.0	8.1	
31	26.7	30.5	22.9	3.2	ESE	7.4	ESE	12.4	E	0.0	0.0	0.0	9.8	
前半旬	25.6	31.5	21.7	2.0	NW					90.5			36.8	
後半旬	27.0	33.1	23.0	2.1	SSE					68.0			51.4	
旬	26.4	32.4	22.4	2.0	SSE					158.5			88.2	
平年差/比	-0.5	-0.2	-0.5							120			104	

観測所名	宮崎										10℃以上積算気温			305
日付	気温(℃)			風向・風速(m/s)						降水量(mm)			日照 (h)	
	平均	最高	最低	平均	最多	最大	風向	瞬間	風向	日計	1時間	10分		
21	26.0	30.5	24.5	2.1	W	4.8	NE	7.2	NE	50.5	23.5	18.0	1.0	
22	25.3	31.1	22.9	2.6	WNW	6.5	WNW	11.1	WNW	1.5	1.0	0.5	3.1	
23	26.7	30.4	22.5	2.5	E	5.4	E	7.5	ESE	0.0	0.0	0.0	10.3	
24	27.5	31.2	24.5	2.1	E	4.5	E	7.7	ESE	0.0	0.0	0.0	9.9	
25	27.6	31.1	24.1	2.5	E	4.7	E	8.0	ESE	0.0	0.0	0.0	12.1	
26	27.9	31.7	23.4	2.4	WNW	5.2	SE	8.6	SE	0.0	0.0	0.0	12.1	
27	29.2	33.1	25.3	2.1	WNW	5	ESE	8.2	SE	0.0	0.0	0.0	11.1	
28	29.3	32.8	26.3	2.5	WNW	5.1	E	7.4	E	0.0	0.0	0.0	11.4	
29	28.5	32.4	26.0	2.5	W	5.9	E	8.5	ESE	0.0	0.0	0.0	8.0	
30	28.5	32.4	25.0	2.8	E	5.6	E	8.1	E	0.0	0.0	0.0	7.9	
31	28.7	32.0	26.3	4.6	NE	8	ENE	11.8	NE	0.0	0.0	0.0	10.0	
前半旬	26.6	30.9	23.7	2.4	WNW					52.0			36.4	
後半旬	28.7	32.4	25.4	2.8	WNW					0.0			60.5	
旬	27.7	31.7	24.6	2.6	WNW					52.0			96.9	
平年差/比	0.0	-0.1	+0.3							42			119	

地域気象観測旬報

2012年7月21日～31日 宮崎県 (87)
(4/5)

観測所名	青島										10℃以上積算気温			299
日付	気温(℃)			風向・風速(m/s)						降水量(mm)			日照 (h)	
	平均	最高	最低	平均	最多	最大	風向	瞬間	風向	日計	1時間	10分		
21	25.4	29.9	24.0	1.1	NW	2.9	WNW	4.8	E	6.5	5.5	4.0	1.0	
22	25.4	29.7	23.2	1.5	WNW	4.6	WNW	7.6	WNW	1.0	1.0	0.5	3.5	
23	26.5	29.7	23.2	1.5	W	4.1	E	6.9	E	0.0	0.0	0.0	9.4	
24	26.8	29.8	24.3	1.6	W	3.8	ENE	5.2	ENE	0.0	0.0	0.0	11.1	
25	27.0	30.1	24.6	1.6	W	3.4	ESE	5.8	ESE	0.0	0.0	0.0	11.3	
26	27.3	31.6	23.3	1.7	WNW	3.9	E	8.0	SE	0.0	0.0	0.0	12.6	
27	28.2	33.3	24.9	1.4	WSW	3.7	SE	7.4	SE	0.0	0.0	0.0	11.2	
28	28.3	31.9	25.3	1.3	SW	3.5	ESE	5.0	E	0.0	0.0	0.0	11.7	
29	28.1	31.9	25.7	1.5	WNW	3.9	E	7.2	ESE	0.0	0.0	0.0	8.5	
30	28.1	31.4	25.0	1.7	W	3.8	ENE	5.8	E	0.0	0.0	0.0	10.1	
31	28.0	30.6	24.5	1.8	E	4.6	N	8.6	NNE	2.5	2.0	2.0	9.1	
前半旬	26.2	29.8	23.9	1.5	W					7.5			36.3	
後半旬	28.0	31.8	24.8	1.6	ENE					2.5			63.2	
旬	27.2	30.9	24.4	1.5	W					10.0			99.5	
平年差/比	+0.1	-0.2	+0.4							9			125	

観測所名	赤江										10℃以上積算気温			304
日付	気温(℃)			風向・風速(m/s)						降水量(mm)			日照 (h)	
	平均	最高	最低	平均	最多	最大	風向	瞬間	風向	日計	1時間	10分		
21	26.3	30.2	24.5	3.0	W	6.2	NNE	9.3	N	7.0	4.0	2.0		
22	25.5	29.7	23.3	2.3	WNW	7.1	W	8.7	W	1.0	1.0	0.5		
23	26.7	29.7	23.1	2.3	NE	4.1	ESE	6.2	NNW	0.0	0.0	0.0		
24	27.5	30.4	25.1	2.1	ENE	4.1	NE	5.7	NNW	0.5	0.5	0.5		
25	27.4	30.5	24.9	2.2	WNW	3.7	ESE	5.7	NNE	0.0	0.0	0.0		
26	27.7	30.7	24.2	3.2	W	7.4	SSE	9.3	SSE	0.0	0.0	0.0		
27	28.7	32.2	25.7	2.6	W	5.8	SSE	7.2	SSE	0.0	0.0	0.0		
28	29.0	31.3	27.0	2.3	ESE	5	WSW	6.7	NE	0.0	0.0	0.0		
29	28.5	31.6	26.4	2.5	WNW	4.9	SE	6.2	SE	0.0	0.0	0.0		
30	28.3	31.9	25.4	2.7	E	4.7	E	6.2	ESE	0.0	0.0	0.0		
31	28.7	31.8	26.4	5.3	NE	9.6	NNE	11.8	NNE	0.5	0.5	0.5		
前半旬	26.7	30.1	24.2	2.4	WNW					8.5				
後半旬	28.5	31.6	25.9	3.1	W					0.5				
旬	27.7	30.9	25.1	2.8	W					9.0				
平年差/比	0.0	-0.5	+0.3							15				

観測所名	都城										10℃以上積算気温			296
日付	気温(℃)			風向・風速(m/s)						降水量(mm)			日照 (h)	
	平均	最高	最低	平均	最多	最大	風向	瞬間	風向	日計	1時間	10分		
21	25.9	29.1	24.1	1.2	S	4.1	N	7.1	N	4.0	3.0	2.0	0.0	
22	24.4	31.9	21.7	1.5	N	6.7	NNE	16.9	NNW	108.0	96.5	27.0	2.9	
23	25.7	32.3	21.6	1.3	E	4.8	S	7.2	S	0.0	0.0	0.0	6.4	
24	26.7	31.3	23.3	1.2	NNE	4.4	NE	12.5	ESE	3.5	2.5	2.5	3.9	
25	27.8	34.2	22.8	1.6	NNE	3.8	NE	6.7	NE	0.0	0.0	0.0	9.8	
26	27.6	33.8	22.6	1.8	SSW	5.5	S	8.5	SSW	0.0	0.0	0.0	8.7	
27	28.0	34.5	24.4	1.2	SSE	6	SSE	9.7	S	1.0	1.0	1.0	7.9	
28	27.7	34.6	24.6	1.2	SSE	5.5	SE	9.3	SE	24.0	20.5	6.0	7.5	
29	26.9	33.1	23.8	1.2	E	4.8	ESE	8.1	N	31.5	29.5	14.5	5.9	
30	27.7	34.2	23.3	2.1	ENE	5	ENE	8.4	ENE	0.0	0.0	0.0	7.5	
31	27.5	32.1	23.5	3.8	NE	6.9	NE	13.1	NE	1.0	1.0	0.5	9.9	
前半旬	26.1	31.8	22.7	1.4	NNE					115.5			23.0	
後半旬	27.6	33.7	23.7	1.9	NE					57.5			47.4	
旬	26.9	32.8	23.2	1.6	NE					173.0			70.4	
平年差/比	-0.1	+0.8	-0.1							123			99	

観測所名	油津										10℃以上積算気温			305
日付	気温(℃)			風向・風速(m/s)						降水量(mm)			日照 (h)	
	平均	最高	最低	平均	最多	最大	風向	瞬間	風向	日計	1時間	10分		
21	26.7	31.1	24.7	2.0	WNW	4.6	E	7.2	NE	0.0	0.0	0.0	1.4	
22	26.1	30.5	24.0	2.5	WNW	4.6	E	7.1	E	0.0	0.0	0.0	3.8	
23	26.5	30.5	23.4	2.6	WNW	5.7	E	8.0	E	2.0	2.0	2.0	9.2	
24	27.2	30.8	24.4	2.5	E	4.6	E	6.7	E	0.5	0.5	0.5	10.9	
25	27.4	30.6	24.3	2.9	WNW	5.6	E	8.3	E	0.0	0.0	0.0	11.2	
26	27.8	31.9	24.0	2.8	WNW	4.1	SSW	6.8	S	0.0	0.0	0.0	11.1	
27	28.5	32.8	24.8	2.6	WNW	4.3	WNW	5.9	WNW	0.0	0.0	0.0	11.1	
28	28.3	31.9	25.4	2.8	WNW	5.4	E	7.8	E	0.0	0.0	0.0	10.1	
29	28.6	32.5	25.6	2.5	WNW	4.6	E	6.8	E	0.0	0.0	0.0	9.4	
30	28.5	32.2	25.5	3.2	E	5.1	ESE	9.0	ESE	0.0	0.0	0.0	9.4	
31	29.1	32.6	26.8	5.0	ENE	7.5	ENE	13.6	NNE	0.5	0.5	0.5	9.2	
前半旬	26.8	30.7	24.2	2.5	WNW					2.5			36.5	
後半旬	28.5	32.3	25.4	3.2	WNW					0.5			60.3	
旬	27.7	31.6	24.8	2.9	WNW					3.0			96.8	
平年差/比	+0.1	+0.4	+0.1							3			123	

地域気象観測旬報

2012年7月21日～31日 宮崎県(87)
(5/5)

観測所名	串間									10°C以上積算気温			303
日付	気温(°C)			風向・風速(m/s)						降水量(mm)			日照 (h)
	平均	最高	最低	平均	最多	最大	風向	瞬間	風向	日計	1時間	10分	
21	26.6	29.4	24.5	1.3	W	3.8	WSW	5.6	WSW	0.0	0.0	0.0	0.1
22	25.7	30.8	23.5	1.1	NE	4.3	ESE	7.9	E	0.0	0.0	0.0	2.4
23	26.8	32.0	22.5	1.5	ENE	4.2	ENE	6.6	NE	0.0	0.0	0.0	7.9
24	27.7	31.9	23.9	2.4	NE	4.8	ENE	8.2	NE	0.0	0.0	0.0	10.0
25	27.7	32.8	23.3	2.3	ENE	5.1	ENE	8.3	ENE	0.0	0.0	0.0	12.5
26	27.6	32.4	23.3	1.8	NE	4.6	SSW	7.4	S	0.0	0.0	0.0	10.6
27	27.9	31.8	23.9	1.6	SSW	4.4	SSW	7.2	S	0.0	0.0	0.0	10.5
28	28.1	32.8	24.9	1.3	NNE	4	SSW	7.3	S	8.5	8.5	3.0	10.5
29	28.2	31.8	24.1	1.6	NE	4.1	SSW	7.0	SW	0.5	0.5	0.5	11.0
30	28.3	32.9	24.9	2.5	ENE	5.8	ENE	9.4	ENE	2.0	2.0	1.0	10.2
31	28.0	31.6	23.8	4.0	NE	8.2	ENE	13.2	ENE	0.5	2.0	0.5	10.1
前半旬	26.9	31.4	23.5	1.7	NE					0.0			32.9
後半旬	28.0	32.2	24.2	2.1	NE					11.5			62.9
旬	27.5	31.8	23.9	1.9	NE					11.5			95.8
平年差/比	+0.3	+0.3	+0.2							11			119

地域雨量観測旬報

2012年7月21日～31日 宮崎県 (87)

(1/1)

観測所名	日之影				諸塚				北方				椎葉				都農				えびの			
	降水量(mm)				降水量(mm)				降水量(mm)				降水量(mm)				降水量(mm)				降水量(mm)			
	日計	平年比	最大1	最大10	日計	平年比	最大1	最大10	日計	平年比	最大1	最大10	日計	平年比	最大1	最大10	日計	平年比	最大1	最大10	日計	平年比	最大1	最大10
21	70.5		48.5	11.5	23.0		15.0	6.0	32.5		26.0	11.5	9.0		7.5	3.5	13.5		8.5	3.0	14.5		9.5	3.5
22	22.5		12.5	3.0	7.5		4.5	1.5	8.0		6.5	3.0	28.0		25.5	16.5	2.0		1.5	1.0	38.0		30.0	10.5
23	0.0		0.0	0.0	0.0		0.0	0.0	1.0		1.0	1.0	0.0		0.0	0.0	0.0		0.0	0.0	8.0		7.5	6.0
24	0.0		0.0	0.0	0.0		0.0	0.0	0.0		0.0	0.0	0.0		0.0	0.0	0.0		0.0	0.0	4.0		3.5	2.0
25	0.0		0.0	0.0	0.0		0.0	0.0	0.0		0.0	0.0	0.0		0.0	0.0	0.0		0.0	0.0	0.0		0.0	0.0
半旬計/最大	93.0	//	48.5	11.5	30.5	52	15.0	6.0	41.5	81	26.0	11.5	37.0	//	25.5	16.5	15.5	//	8.5	3.0	64.5	53	30.0	10.5
26	0.0		0.0	0.0	0.0		0.0	0.0	0.0		0.0	0.0	0.0		0.0	0.0	0.0		0.0	0.0	3.0		3.0	1.0
27	0.0		0.0	0.0	0.0		0.0	0.0	0.0		0.0	0.0	46.0		46.0	16.0	0.0		0.0	0.0	23.5		23.0	9.5
28	0.0		0.0	0.0	1.0		1.0	1.0	0.0		0.0	0.0	0.0		0.0	0.0	0.0		0.0	0.0	0.0		0.0	0.0
29	11.0		11.0	5.5	29.0		27.5	11.0	0.0		0.0	0.0	13.5		10.5	5.0	0.0		0.0	0.0	5.5		4.5	3.0
30	0.5		0.5	0.5	0.0		0.0	0.0	0.0		0.0	0.0	0.0		0.0	0.0	0.0		0.0	0.0	0.0		0.0	0.0
31	2.0		2.0	1.5	0.5		0.5	0.5	1.0		1.0	0.5	0.0		0.0	0.0	0.0		0.0	0.0	1.5		1.5	1.0
半旬計/最大	13.5	//	11.0	5.5	30.5	38	27.5	11.0	1.0	1	1.0	0.5	59.5	//	46.0	16.0	0.0	//	0.0	0.0	33.5	24	23.0	9.5
旬計	106.5	//			61.0	45			42.5	35			96.5	//			15.5	//			98.0	38		
旬最大	70.5		48.5	11.5	29.0		27.5	11.0	32.5		26.0	11.5	46.0		46.0	16.5	13.5		8.5	3.0	38.0		30.0	10.5
起日	21		21	21	29		29	29	21		21	21	27		27	22	21		21	21	22		22	22

観測所名	高原				野尻				国富				山田				深瀬				降水量(mm)			
	降水量(mm)				降水量(mm)				降水量(mm)				降水量(mm)				降水量(mm)				降水量(mm)			
	日計	平年比	最大1	最大10	日計	平年比	最大1	最大10	日計	平年比	最大1	最大10	日計	平年比	最大1	最大10	日計	平年比	最大1	最大10	日計	平年比	最大1	最大10
21	3.0		1.5	1.0	25.5		21.0	10.0	34.0		25.0	9.5	2.0		2.0	0.5	0.5		0.5	0.5				
22	59.5		45.5	13.5	48.0		43.5	13.5	8.5		5.0	2.0	87.5		45.0	11.5	12.5		10.0	6.0				
23	0.0		0.0	0.0	0.0		0.0	0.0	0.0		0.0	0.0	33.5		18.5	7.5	8.0		8.0	4.0				
24	0.0		0.0	0.0	0.0		0.0	0.0	0.0		0.0	0.0	0.0		0.0	0.0	0.0		0.0	0.0				
25	0.0		0.0	0.0	0.0		0.0	0.0	0.0		0.0	0.0	0.0		0.0	0.0	0.0		0.0	0.0				
半旬計/最大	62.5	//	45.5	13.5	73.5	128	43.5	13.5	42.5	83	25.0	9.5	123.0	//	45.0	11.5	21.0	29	10.0	6.0				
26	7.5		7.5	5.5	0.0		0.0	0.0	0.0		0.0	0.0	0.0		0.0	0.0	0.0		0.0	0.0				
27	24.5		24.5	13.5	0.0		0.0	0.0	0.0		0.0	0.0	4.5		4.0	2.5	2.0		2.0	1.5				
28	0.0		0.0	0.0	0.0		0.0	0.0	0.0		0.0	0.0	0.0		0.0	0.0	6.5		6.5	4.5				
29	4.0		3.5	2.5	1.5		1.5	1.5	0.0		0.0	0.0	0.0		0.0	0.0	34.0		30.5	17.0				
30	0.0		0.0	0.0	0.0		0.0	0.0	0.0		0.0	0.0	0.0		0.0	0.0	1.0		1.0	1.0				
31	0.0		0.0	0.0	0.5		0.5	0.5	0.0		0.0	0.0	0.0		0.0	0.0	0.0		1.0	0.0				
半旬計/最大	36.0	//	24.5	13.5	2.0	3	1.5	1.5	0.0	0	0.0	0.0	4.5	//	4.0	2.5	43.5	46	30.5	17.0				
旬計	98.5	//			75.5	58			42.5	36			127.5	//			64.5	37						
旬最大	59.5		45.5	13.5	48.0		43.5	13.5	34.0		25.0	9.5	87.5		45.0	11.5	34.0		30.5	17.0				
起日	22		22	27	22		22	22	21		21	21	22		22	22	29		29	29				

地域気象観測月報(集計値)

宮崎県(87) 2012年7月
1/1頁

観測所名	高千穂	古江	鞍岡	延岡	日向	神門	西米良	高鍋	加久藤	西都	小林	宮崎	青島	赤江	都城	油津	串間	
気	平均	24.3	25.9	23.2	26.5	26.2	25.0	24.6	26.7	25.6	26.6	25.5	27.3	26.9	27.2	26.4	27.2	26.9
	平年差	-0.3	0.1	0.3	0.4	-0.1	0	-0.4	0.2	0	-0.2	-0.7	0	0.2	-0.2	-0.1	0	0.3
	最高	34.4	31.9	32.7	33.8	34.0	34.5	35.4	34.4	35.5	33.8	34.1	34.5	34.7	34.6	34.6	33.5	32.9
	起日	27	29	26	6	13	26	26	5	26	15	29	15	14	5	28	5	30
	最低	17.3	18.8	15.6	20.0	20.4	18.2	18.7	21.2	18.5	20.1	19.4	21.5	21.0	21.6	20.2	22.1	20.6
	起日	9	9	9	9	9	8	8	9	9	9	8	9	9	9	10	10	9
	最高平均	29.2	29.4	28.6	30.8	30.7	30.6	30.0	30.2	30.6	30.7	30.4	31.0	30.7	30.6	31.1	30.6	30.5
	最高平年差	-0.7	-0.2	0.4	0.5	-0.2	-0.4	-0.7	-0.2	-0.1	-0.9	-0.9	-0.4	-0.2	-0.7	-0.2	-0.2	-0.2
	最低平均	21.3	23.3	19.6	23.5	23.2	21.3	21.1	23.9	22.1	23.1	22.3	24.3	24.0	24.4	23.1	24.6	23.9
	最低平年差	0.4	0.5	0.8	0.8	0.5	0.7	0.0	0.6	0.3	0.2	-0.2	0.4	0.6	0.1	0.1	0.3	0.6
温	積算気温	753	804	719	821	812	774	762	829	792	825	791	847	834	843	819	844	835
	平均0°C未満日数	0	0	0	0	0	0	0	0	0	0	0	0	0	0	0	0	0
	平均25°C以上日数	9	26	1	26	26	15	11	29	17	28	20	30	27	29	26	29	29
	最高0°C未満日数	0	0	0	0	0	0	0	0	0	0	0	0	0	0	0	0	0
	最高25°C以上日数	31	31	30	31	31	31	28	31	31	31	30	31	31	31	31	31	31
	最高30°C以上日数	10	11	10	20	20	19	16	16	18	18	19	19	17	18	22	21	18
	最高35°C以上日数	0	0	0	0	0	0	2	0	2	0	0	0	0	0	0	0	0
	最低0°C未満日数	0	0	0	0	0	0	0	0	0	0	0	0	0	0	0	0	0
	最低25°C以上日数	0	2	0	6	3	0	0	6	0	2	0	13	7	13	1	13	5
	日照	104.8)	164.2)	122.9)	173.1)	178.5)	124.9)	103.2)	200.4)	141.5)	186.1)	153.6)	186.4)	194.3)		141.7)	179.7)	180.5)
平年比	64	86	83	89	88	79	76	96	75	98	82	91	98		80	91	89	
0.1時間未満日数	3)	2	2	2	2	2	5	2	4	1	3	1	2		4	4	2	
風向・風速	平均風速	1.6	1.9	1.0	2.0	1.4	0.5	0.7	2.5	1.9	2.4	2.3	3.3	1.6	3.5	2.1	3.2	2.6
	最大風速	6.4	9	4.7	7.8	5.6	2.9	6.5	9	8.4	8.6	8.1	10.9	7.3	12.8	7.2	10.1	9.7
	最大風速風向	NW	NNE	WSW	NNE	ESE	SSE	WSW	S	WSW	WSW	N	WSW	WNW	W	S	WNW	WSW
	起日	3	13	10	13	17	31	18	15	3	1	27	1	2	1	18	7	3
	最大瞬間風速	15.1	15.6	13.8	12.6	12	8.9	12.8	13.7	16.9	15.7	14.4	16.4	14	18	16.9	21.2	14.5
	最大瞬間風速風向	NW	NNE	NNE	WSW	ESE	SW	SW	SW	WSW	SW	E	WSW	WSW	WSW	NNW	W	WSW
	起日	7	13	18	7	17	3	18	3	3	1	18	1	6	7	22	7	3
	最多風向	NNW	NNE	WSW	W	W	SSE	NNE	SW	E	SW)	NW	WSW	W	W	SSW	WNW	WSW
	10m/s以上日数	0	0	0	0	0	0	0	0	0	0	0	2	0	7	0	1	0
	15m/s以上日数	0	0	0	0	0	0	0	0	0	0	0	0	0	0	0	0	0
20m/s以上日数	0	0	0	0	0	0	0	0	0	0	0	0	0	0	0	0	0	
30m/s以上日数	0	0	0	0	0	0	0	0	0	0	0	0	0	0	0	0	0	
降水量	月計	583.5	286.5	385.0	249.0	237.5	551.5	819.5	264.0	575.0	425.0	607.0	395.0	454.5	330.0	636.0	339.5	362.5
	平年比	148	116	94	94	91	125	168	103	118	137	148	128	164	137	171	127	125
	最大日降水量	93.0	49.5	71.0	45.5	57.0	136.0	133.0	66.0	112.5	74.5	96.0	89.5	93.0	83.0	108.0	65.5	146.0
	起日	21	18	12	11	18	18	18	12	2	12	2	2	2	2	22	7	12
	最大1時間降水量	42.5	27.0	29.0	25.5	23.5	44.0	61.0	30.5	50.5	25.0	48.0	33.5	40.5	28.0	96.5	37.0	53.5
	起日 時分	22 17:15	18 22:56	12 07:15	11 03:08	19 00:02	18 18:06	22 15:41	12 01:54	2 15:55	2 12:07	22 17:02	2 16:50	19 07:29	2 12:08	22 15:21	1 05:00	12 19:51
	最大10分間降水量	13.5	12.0	12.0	10.5	9.0	13.0	23.5	11.0	13.5	12.0	16.5	18.0	13.0	15.0	27.0	14.5	15.0
	起日 時分	27 16:22	11 01:35	1 09:52	11 02:42	21 11:20	18 17:41	22 15:06	19 04:59	2 15:44	7 04:43	27 14:40	21 11:31	19 07:25	2 11:35	22 14:51	7 10:50	12 19:14
	1mm以上日数	22	15	22	12	16	16	21	14	20	16	18	16	15	14	21	13	13
	10mm以上日数	12	9	11	6	7	12	14	7	12	11	13	12	9	8	14	8	8
30mm以上日数	8	5	5	5	3	5	9	4	7	5	7	5	6	5	7	5	3	
50mm以上日数	5	0	1	0	1	3	6	2	4	4	4	3	4	1	6	3	2	
70mm以上日数	2	0	1	0	0	2	3	0	2	2	4	1	3	1	3	0	1	
100mm以上日数	0	0	0	0	0	2	3	0	1	0	0	0	0	0	1	0	1	

地域雨量観測月報(集計値)

宮崎県(87)

2012年7月
1/1頁

観測所名	日之影	諸塚	北方	椎葉	都農	えびの	高原	野尻	国富	山田	深瀬				
月計	499.0	454.5	300.0	716.5	285.5	1052.5	628.5	612.0	470.5	776.0	542.5				
平年比	//	123	91	//	//	132	//	172	136	//	124				
最大日降水量	140.0	97.0	76.0	160.0	81.0	158.5	89.5	89.0	92.5	156.5	100.5				
起日	18	18	18	12	18	1	2	12	2	7	18				
最大1時間降水量	48.5	33.0	26.0	46.0	21.5	47.0	46.0	43.5	35.0	66.5	30.5				
起日 時分	21 09:53	1 15:53	21 10:58	27 16:37	18 03:51	1 18:55	1 04:44	22 16:33	2 17:30	7 08:47	29 13:06				
最大10分間降水量	22.0	11.0	11.5	16.5	9.0	17.5	21.5	13.5	14.0	25.0	17.0				
起日 時分	20 13:19	29 15:51	21 10:18	22 14:24	18 03:16	3 16:26	2 15:58	22 15:54	2 17:16	7 07:59	29 12:49				
1mm以上日数	18	18	19	19	17	24	21	18	17	19	20				
10mm以上日数	10	11	8	14	8	17	14	13	11	13	13				
30mm以上日数	6	6	4	8	4	12	8	9	5	9	7				
50mm以上日数	3	3	1	5	1	7	4	5	3	4	4				
70mm以上日数	2	2	1	3	1	5	3	2	2	4	2				
100mm以上日数	1	0	0	1	0	4	0	0	0	2	1				