

宮 崎 県 農 業 気 象 速 報

平成 2 4 年 6 月 下旬

宮 崎 県
宮 崎 地 方 気 象 台
平成 2 4 年 7 月 2 日

天 気 概 況

曇りや雨の日が多い、降水量はかなり多い、日照時間はかなり少ない、24日は西米良で日降水量 304.5mm の大雨

下旬は低気圧や梅雨前線の影響で曇りや雨の日が多かった。21日から22日にかけては低気圧が九州南部を通過し、前線の活動が活発となったため、県内各地で96.0～249.0mmの雨が降った。23日から25日にかけては梅雨前線が九州の南海上から九州北部まで北上し、低気圧が九州北部を通過し、前線の活動が活発となったため、県内各地で145.5～378.0mmの大雨が降った。24日の日最大1時間降水量は宮崎で61.0mm、油津で57.0mmの非常に激しい雨を観測した。26日から28日にかけては梅雨前線が九州南部付近に停滞し、前線の活動が活発となったため、県内各地で48.0～303.5mmの雨が降った。27日の日最大1時間降水量は油津で53.5mmの非常に激しい雨を観測した。気温は、22日と30日は平年並となったが、その他の日は平年より低く経過した。

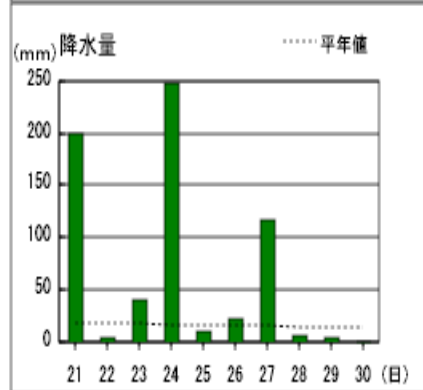
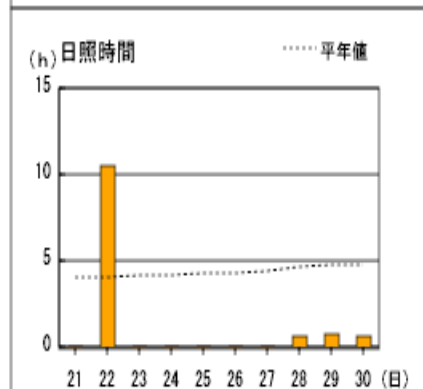
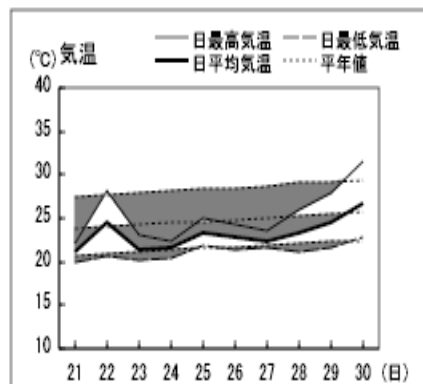
県内各地の旬平均気温は平年差-2.5～-0.9℃で平年より低く、旬降水量は405.5～850.5mm（平年比185～527%）で平年よりかなり多く、旬日照時間は平年比29～48%で平年よりかなり少なかった。

宮崎市の旬平均気温は平年より低く、旬降水量はかなり多く、旬日照時間はかなり少なかった。

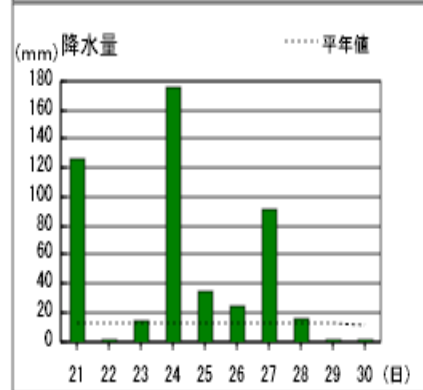
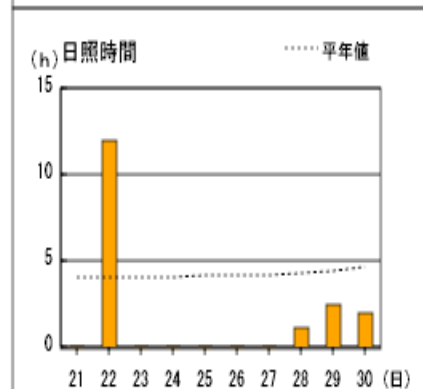
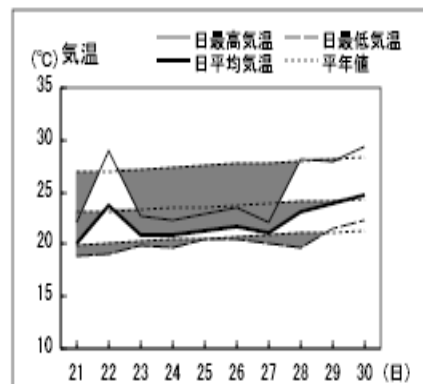
日々の天気概況	宮崎市の昼間の天気
21日 東シナ海で発生した低気圧が九州南部に接近し、梅雨前線の活動が活発となった。	大雨
22日 梅雨前線が九州の南海上に南下し、東シナ海の高気圧に覆われた。	晴れ時々薄曇り
23日 梅雨前線が九州の南海上から九州南岸まで北上した。	雨一時曇り
24日 東シナ海で発生した低気圧が九州に接近し、梅雨前線の活動が活発となった。	大雨、雷を伴う
25日 梅雨前線が九州北部から九州南岸に停滞した。	雨時々曇り
26日 梅雨前線が九州南岸に停滞した。	雨後一時曇り
27日 梅雨前線が九州南部に停滞し、前線の活動が活発となった。	大雨
28日 梅雨前線が九州南岸に停滞した。	曇り一時晴れ
29日 梅雨前線は黄海付近まで北上し、太平洋高気圧の周辺部となった。	曇り一時雨
30日 梅雨前線は朝鮮半島まで北上し、太平洋高気圧の周辺部となった。	曇り

アメダス 気象経過図：2012年6月21日-2012年6月30日

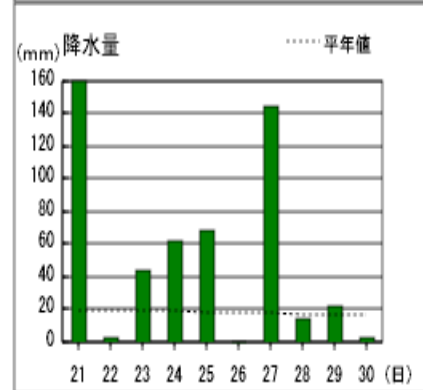
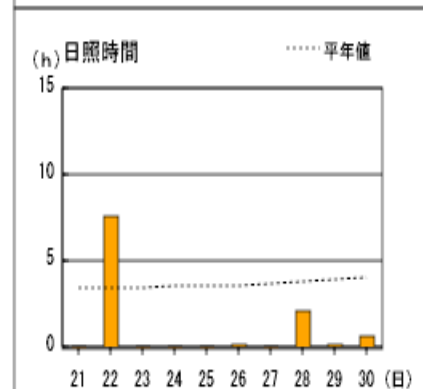
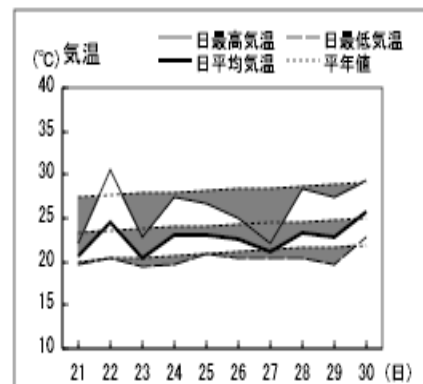
宮崎



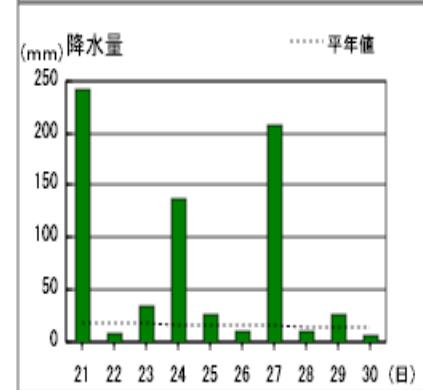
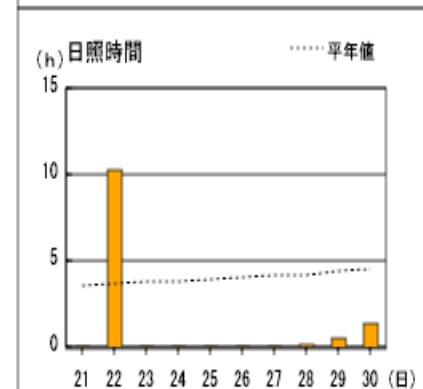
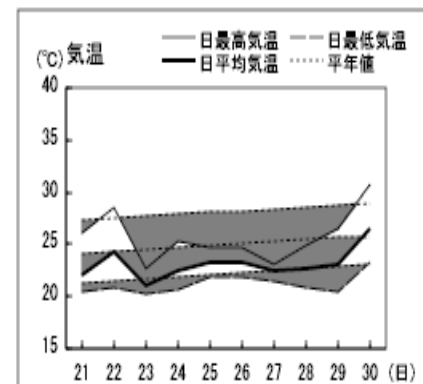
延岡



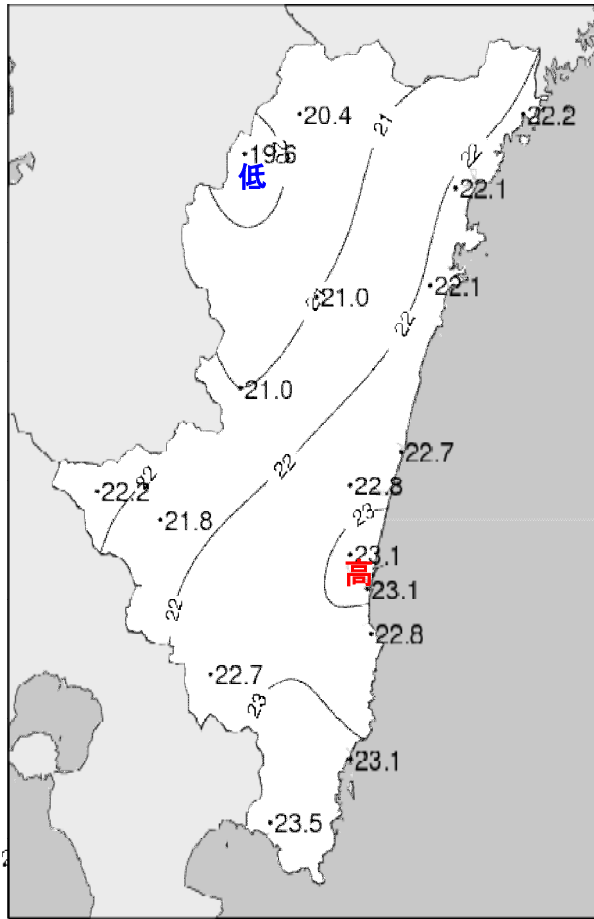
都城



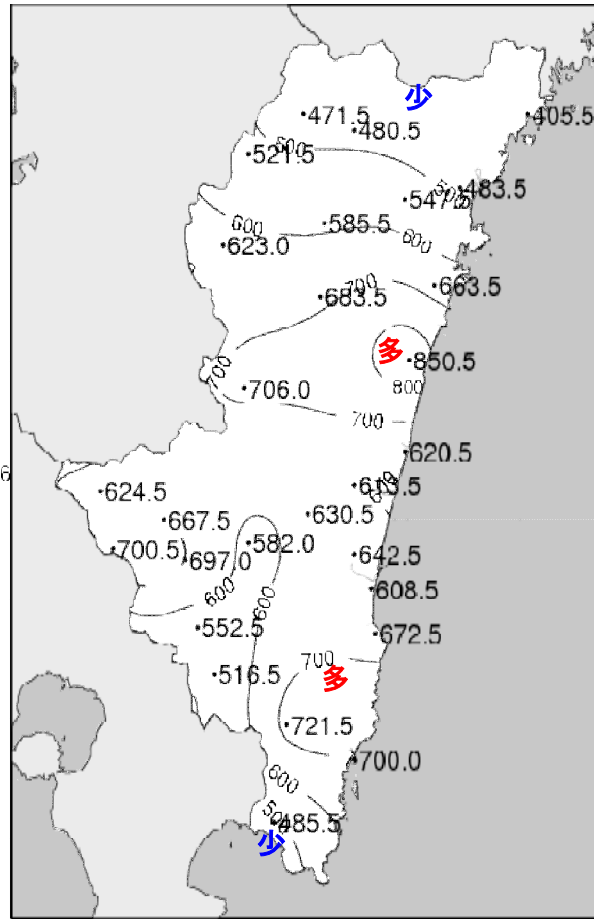
油津



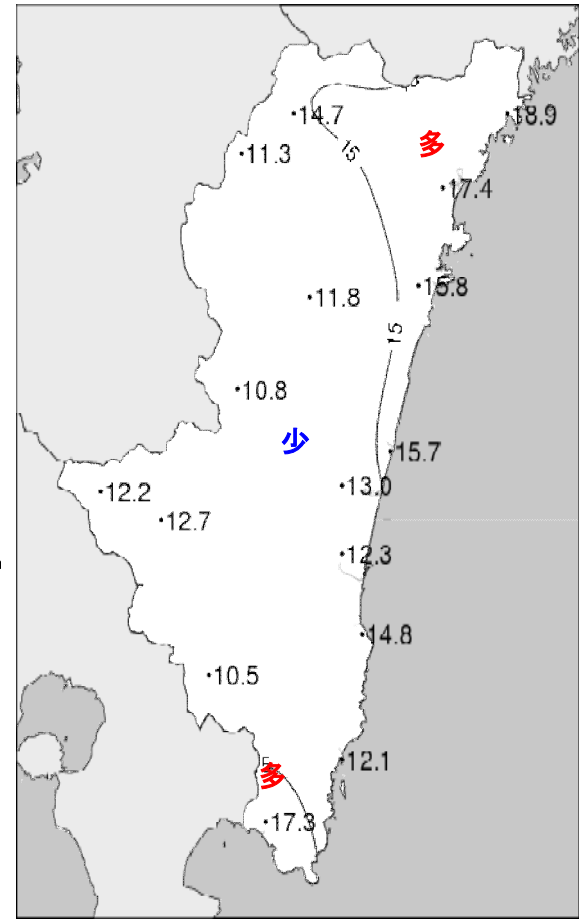
2012(平成24年)6月下旬 気象分布図



2012年6月下旬気温観測値 (°C)

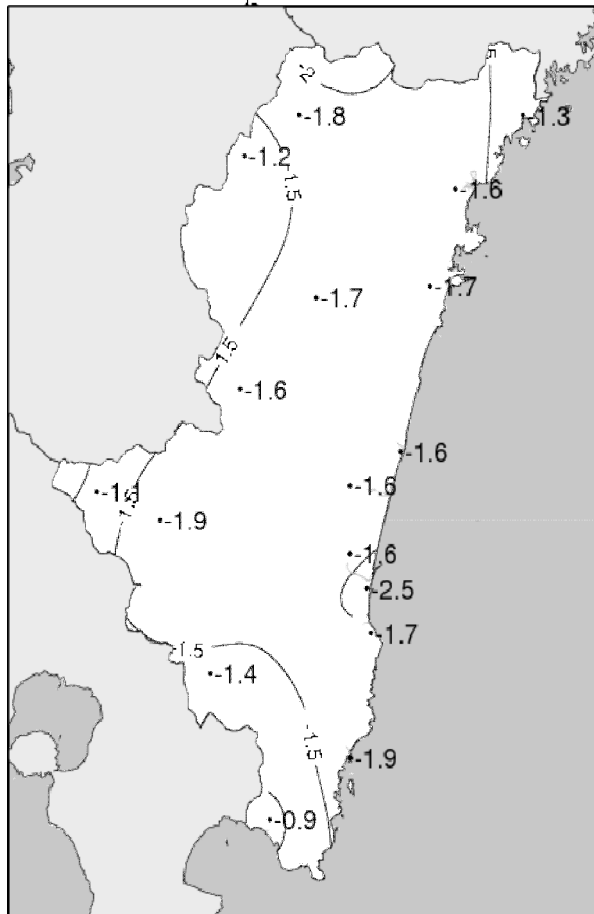


2012年6月下旬降水量観測値 (ミリ)

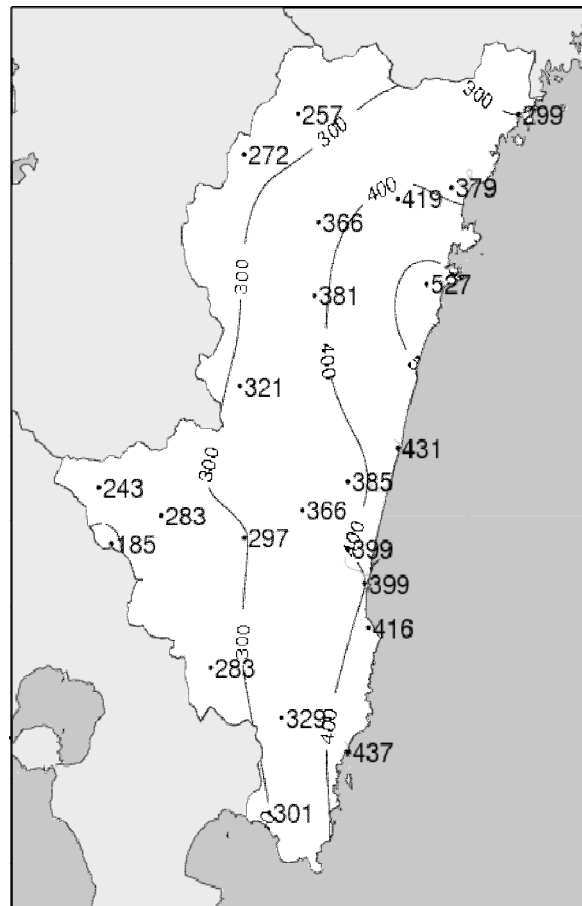


2012年6月下旬日照時間観測値 (時間)

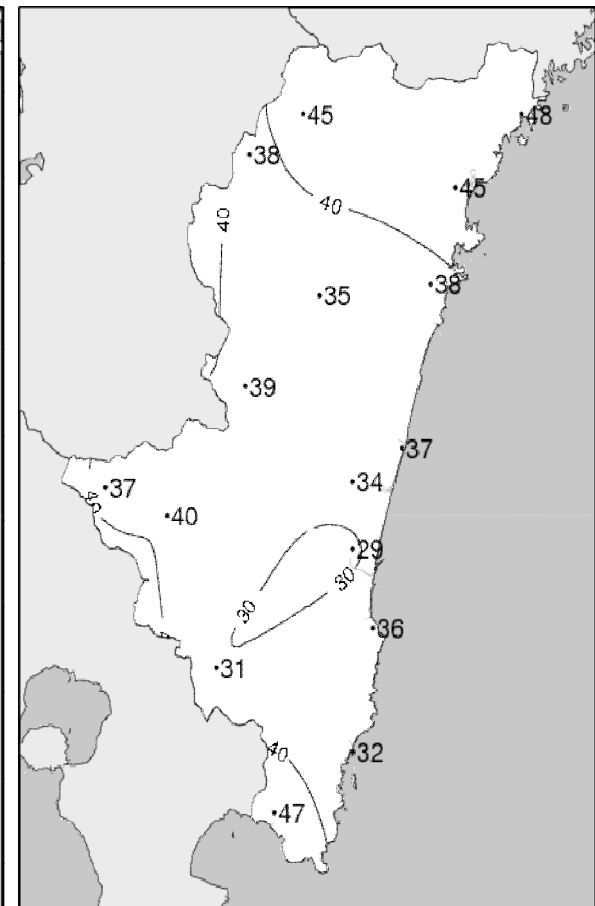
2012(平成24年)6月下旬 気象分布図(平年差、平年比)



2012年6月下旬気温平年差 (°C)



2012年6月下旬降水量平年比 (%)



2012年6月下旬日照時間平年比 (%)

地域気象観測旬報

2012年6月21日～30日 宮崎県 (87)
(1/5)

観測所名	高千穂									10℃以上積算気温				204
	気温(℃)			風向・風速(m/s)						降水量(mm)			日照 (h)	
	平均	最高	最低	平均	最多	最大	風向	瞬間	風向	日計	1時間	10分		
21	18.4	20.2	17.0	1.2	NNW	3.2	NNW	5.2	N	129.0	16.5	4.5	0.0	
22	22.5	29.8	17.0	1.7	NNW	4.6	NW	7.8	NNW	1.0	1.0	0.5	10.4	
23	18.8	21.5	17.9	0.9	SSE	2.8	NNW	4.3	SE	10.0	1.5	0.5	0.0	
24	19.0	20.1	18.1	0.9	S	2.6	SSE	4.8	SSE	253.5	35.5	8.5	0.0	
25	20.2	22.8	19.1	0.7	SE	2.6	SSE	6.0	E	16.0	6.0	2.0	0.0	
26	19.8	21.8	18.6	1.5	SE	4.5	SSE	10.3	SSE	5.0	1.0	0.5	0.0	
27	18.8	19.8	18.2	1.8	SE	4.7	SSE	9.6	SSE	40.0	6.5	1.5	0.0	
28	20.8	26.3	17.8	0.9	SSE	3.4	SE	7.9	SE	3.0	3.0	1.0	0.5	
29	22.2	28.9	19.4	0.6	SE	3.8	SW	7.4	SW	2.0	1.5	1.0	2.4	
30	23.0	28.4	20.7	0.8	NNW	4	NW	7.0	NW	12.0	4.5	4.0	1.4	
前半旬	19.8	22.9	17.8	1.1	NNW					409.5			10.4	
後半旬	20.9	25.0	18.9	1.1	SE					62.0			4.3	
旬	20.4	24.0	18.4	1.1	SE					471.5			14.7	
平年差/比	-1.8	-2.8	-0.5							257			45	

観測所名	古江									10℃以上積算気温				222
	気温(℃)			風向・風速(m/s)						降水量(mm)			日照 (h)	
	平均	最高	最低	平均	最多	最大	風向	瞬間	風向	日計	1時間	10分		
21	20.0	21.8	18.8	4.5	N	9.5	N	15.1	NNE	96.0	13.5	4.0	0.0	
22	23.5	29.4	19.5	3.2	NNE	9.8	N	14.7	NNW	0.0	0.0	0.0	11.7	
23	21.1	23.5	19.9	1.6	N	4.5	NNE	5.9	NNE	5.0	1.5	0.5	0.0	
24	21.3	22.5	19.9	1.1	NNE	3.5	S	6.3	ESE	132.0	16.0	5.0	0.0	
25	21.4	22.2	20.6	2.0	NNE	4.3	NNE	7.8	NNE	60.0	25.0	6.0	0.0	
26	22.4	24.4	20.5	2.0	NNE	3.8	NNE	10.6	S	5.0	4.5	1.0	0.0	
27	21.7	23.8	20.3	3.2	NE	8.5	NNE	17.7	NNE	89.0	19.0	4.5	0.0	
28	23.0	27.6	20.0	3.7	N	7.8	NNW	12.6	NNW	16.5	9.5	3.0	2.3	
29	23.3	26.8	20.1	1.6	N	4.2	SSW	6.3	SSW	0.0	0.0	0.0	2.8	
30	24.5	28.3	22.6	1.1	S	4.5	SSW	5.8	SSW	2.0	2.0	1.0	2.1	
前半旬	21.5	23.9	19.7	2.5	NNE					293.0			11.7	
後半旬	23.0	26.2	20.7	2.3	NNE					112.5			7.2	
旬	22.2	25.0	20.2	2.4	NNE					405.5			18.9	
平年差/比	-1.3	-2.0	-0.5							299			48	

観測所名	鞍岡									10℃以上積算気温				196
	気温(℃)			風向・風速(m/s)						降水量(mm)			日照 (h)	
	平均	最高	最低	平均	最多	最大	風向	瞬間	風向	日計	1時間	10分		
21	17.6	19.4	15.9	0.5	NE	2.1	WSW	4.5	NE	147.5	20.5	5.0	0.0	
22	20.9	27.6	15.9	0.8	ENE	2.4	ENE	5.2	ENE	3.0	1.5	0.5	9.3	
23	18.4	20.4	17.7	0.7	WSW	1.8	WSW	4.8	SW	14.5	3.5	1.5	0.0	
24	18.9	20.2	17.7	0.5	ENE	1.9	SW	4.5	S	254.0	43.5	11.5	0.0	
25	19.6	21.8	18.4	0.6	ENE	2.2	WSW	4.3	SW	24.5	6.5	2.0	0.0	
26	19.9	22.5	17.7	1.4	SW	3.2	SW	6.9	SW	6.5	4.0	2.0	0.7	
27	18.2	19.9	16.9	1.6	W	3.9	WSW	12.2	NNE	48.5	6.5	3.0	0.0	
28	19.7	24.0	17.1	0.5	NE	2	NE	4.1	SW	3.5	7.0	1.0	0.0	
29	20.8	26.0	17.7	0.7	NE	1.7	ENE	4.2	ESE	5.5	3.0	2.5	0.7	
30	21.9	26.1	19.4	0.5	NE	1.6	NE	3.3	WSW	14.0	3.5	3.0	0.6	
前半旬	19.1	21.9	17.1	0.6	ENE					443.5			9.3	
後半旬	20.1	23.7	17.8	0.9	WSW					78.0			2.0	
旬	19.6	22.8	17.4	0.8	WSW					521.5			11.3	
平年差/比	-1.2	-2.7	+0.1							272			38	

観測所名	延岡									10℃以上積算気温				221
	気温(℃)			風向・風速(m/s)						降水量(mm)			日照 (h)	
	平均	最高	最低	平均	最多	最大	風向	瞬間	風向	日計	1時間	10分		
21	20.0	22.1	18.9	1.7	NNE	5.2	W	8.3	W	125.5	15.5	4.5	0.0	
22	23.8	28.9	19.1	1.8	E	6.1	WNW	8.7	WNW	0.5	0.5	0.5	11.9	
23	20.9	22.6	19.9	1.4	W	3.8	N	5.4	N	14.5	3.0	1.0	0.0	
24	20.9	22.2	19.7	1.3	WSW	3	N	5.2	NNE	175.0	25.5	5.5	0.0	
25	21.3	22.9	20.5	1.5	NNE	3.8	NNE	7.1	ENE	34.0	9.0	5.5	0.0	
26	21.7	23.6	20.4	1.5	NNE	4.5	E	8.4	E	24.5	8.0	3.0	0.0	
27	21.0	22.1	20.1	3.3	ENE	8	ENE	15.0	ENE	91.5	17.0	4.0	0.0	
28	23.0	28.2	19.7	1.6	W	5.4	NNE	8.4	NNE	15.5	10.0	3.0	1.1	
29	23.9	27.9	21.5	1.4	W	4.6	ESE	6.4	ESE	1.0	1.0	1.0	2.4	
30	24.8	29.3	22.3	1.2	WSW	3.7	ESE	6.0	ESE	1.5	0.5	0.5	2.0	
前半旬	21.4	23.7	19.6	1.5	W					349.5			11.9	
後半旬	22.9	26.2	20.8	1.8	ENE					134.0			5.5	
旬	22.1	25.0	20.2	1.7	W					483.5			17.4	
平年差/比	-1.6	-2.5	-0.4							379			45	

地域気象観測旬報

2012年6月21日～30日 宮崎県 (87)
(2/5)

観測所名	日向									10℃以上積算気温				221
	気温(℃)			風向・風速(m/s)						降水量(mm)			日照 (h)	
	平均	最高	最低	平均	最多	最大	風向	瞬間	風向	日計	1時間	10分		
21	20.3	21.9	19.4	0.9	WSW	2.4	WSW	4.8	W	173.0	20.0	7.0	0.0	
22	23.8	29.0	20.1	1.2	E	3.3	SE	6.1	ESE	2.5	1.5	0.5	9.9	
23	20.9	22.9	19.8	0.8	W	2.7	ESE	4.5	ESE	34.0	8.0	2.5	0.0	
24	20.8	22.2	19.6	1.4	W	3.2	W	6.3	W	176.5	31.5	7.5	0.0	
25	21.2	23.0	20.4	1.0	WSW	2.3	WSW	6.1	NE	63.5	18.5	5.0	0.0	
26	21.4	22.7	20.4	1.1	WSW	3.2	ENE	7.0	E	39.0	11.0	3.5	0.0	
27	21.0	22.1	20.2	2.3	ENE	4.9	ENE	11.3	ENE	148.5	20.5	5.0	0.0	
28	22.6	27.2	19.6	1.6	W	3.5	N	8.0	N	22.0	16.0	2.5	0.3	
29	23.8	28.4	20.4	1.0	WSW	3	E	5.9	E	0.5	0.5	0.5	4.5	
30	24.7	29.9	22.4	0.7	ENE	2.2	W	4.4	NE	4.0	2.5	1.0	1.1	
前半旬	21.4	23.8	19.9	1.1	W					449.5			9.9	
後半旬	22.7	26.1	20.6	1.3	W					214.0			5.9	
旬	22.1	24.9	20.2	1.2	W					663.5			15.8	
平年差/比	-1.7	-3.2	-0.4							527			38	

観測所名	神門									10℃以上積算気温				210
	気温(℃)			風向・風速(m/s)						降水量(mm)			日照 (h)	
	平均	最高	最低	平均	最多	最大	風向	瞬間	風向	日計	1時間	10分		
21	19.7	21.0	18.8	0.2	S	1.7	SE	3.6	S	186.0	19.5	5.0	0.0	
22	23.6	30.9	18.7	0.7	SSE	2.9	SSE	5.8	S	3.5	2.5	0.5	9.2	
23	19.7	21.7	18.7	0.2	SSE	1.6	SSE	3.4	SSE	43.0	10.0	3.5	0.0	
24	19.5	20.6	18.6	0.3	ENE	1.8	NE	4.8	ESE	245.5	47.5	10.0	0.0	
25	20.1	22.3	19.2	0.3	S	1.7	ESE	3.8	ESE	26.5	5.0	1.5	0.0	
26	20.1	21.6	19.3	0.2	SSE	1.1	ENE	4.3	NW	32.5	7.5	3.5	0.0	
27	19.4	20.7	18.4	0.2	NNW	1.6	SE	5.1	ESE	126.0	13.0	3.0	0.0	
28	21.1	25.3	18.6	0.2	SSE	1.6	NNW	3.2	NNW	9.5	7.5	2.0	0.0	
29	23.2	28.3	19.9	0.4	SE	1.9	SSE	4.3	S	2.5	2.0	2.0	2.5	
30	23.7	29.2	21.2	0.2	NNW	1.6	S	3.2	ESE	8.5	5.0	2.0	0.1	
前半旬	20.5	23.3	18.8	0.3	SSE					504.5			9.2	
後半旬	21.5	25.0	19.5	0.2	SSE					179.0			2.6	
旬	21.0	24.2	19.1	0.3	SSE					683.5			11.8	
平年差/比	-1.7	-3.4	+0.1							381			35	

観測所名	西米良									10℃以上積算気温				210
	気温(℃)			風向・風速(m/s)						降水量(mm)			日照 (h)	
	平均	最高	最低	平均	最多	最大	風向	瞬間	風向	日計	1時間	10分		
21	20.1	21.0	18.5	0.5	WSW	2.7	W	5.9	WSW	169.5	19.0	6.5	0.0	
22	23.3	31.0	18.2	0.7	WSW	2.8	W	4.3	W	2.5	2.0	0.5	7.6	
23	20.2	21.9	18.9	0.3	WNW	3	W	5.5	W	40.5	7.5	3.5	0.0	
24	19.8	21.3	18.4	0.9	WSW	4.4	WSW	6.7	WSW	304.5	45.0	14.5	0.0	
25	20.6	23.4	18.3	0.3	SSW	2.1	W	3.6	WSW	33.0	16.5	4.0	0.0	
26	20.7	24.0	18.1	1.2	W	3.3	W	5.7	NW	4.5	1.0	0.5	0.2	
27	19.9	21.1	18.6	1.0	WSW	5	WSW	9.0	WSW	95.5	9.0	2.5	0.0	
28	20.8	24.4	18.2	0.7	W	3.6	W	5.5	W	5.0	3.0	1.0	0.1	
29	22.3	28.2	18.5	0.2	NNE	1.2	SE	3.6	SSW	3.0	2.0	1.5	2.4	
30	22.7	28.0	19.8	0.2	NNE	2.1	NNE	4.0	E	48.0	15.0	4.5	0.5	
前半旬	20.8	23.7	18.5	0.5	WSW					550.0			7.6	
後半旬	21.3	25.1	18.6	0.7	W					156.0			3.2	
旬	21.0	24.4	18.6	0.6	WSW					706.0			10.8	
平年差/比	-1.6	-2.9	-0.7							321			39	

観測所名	高鍋									10℃以上積算気温				227
	気温(℃)			風向・風速(m/s)						降水量(mm)			日照 (h)	
	平均	最高	最低	平均	最多	最大	風向	瞬間	風向	日計	1時間	10分		
21	21.0	22.2	19.7	3.0	NNE	5.4	NNE	10.6	NNE	152.5	18.0	6.5	0.0	
22	23.8	27.0	20.8	2.0	SE	4.1	WSW	7.6	WSW	2.5	1.5	0.5	10.0	
23	21.4	23.1	20.4	1.0	NW	4.2	S	6.1	S	49.5	12.0	3.0	0.0	
24	21.4	22.3	20.3	1.4	NNW	4	N	7.0	N	246.0	33.0	8.0	0.0	
25	22.1	24.2	20.8	2.4	N	6.3	NNE	11.8	NE	14.5	4.0	2.0	0.0	
26	22.6	24.2	21.1	3.5	NNE	4.9	E	9.4	E	20.0	8.0	3.0	0.0	
27	22.2	23.5	21.2	4.5	E	8.2	NNE	14.7	NNE	121.0	21.0	5.5	0.0	
28	23.5	26.7	20.7	2.1	N	8.4	NNE	15.9	N	9.0	11.0	2.5	0.5	
29	23.7	26.6	20.6	1.9	SSE	5.8	S	7.8	S	5.5	3.0	2.5	4.5	
30	25.7	29.6	22.8	2.3	SW	5.8	SSW	10.0	SSE	0.0	0.0	0.0	0.7	
前半旬	21.9	23.8	20.4	2.0	NNE					465.0			10.0	
後半旬	23.5	26.1	21.3	2.9	E					155.5			5.7	
旬	22.7	24.9	20.8	2.4	NNE					620.5			15.7	
平年差/比	-1.6	-3.0	-0.4							431			37	

地域気象観測旬報

2012年6月21日～30日 宮崎県 (87)
(3/5)

観測所名	加久藤										10℃以上積算気温			222
	気温(℃)			風向・風速(m/s)						降水量(mm)			日照 (h)	
	平均	最高	最低	平均	最多	最大	風向	瞬間	風向	日計	1時間	10分		
21	20.3	21.4	19.4	2.2	ENE	4.6	ENE	8.4	E	173.0	20.0	6.0	0.0	
22	23.9	31.8	18.9	1.4	WSW	3.7	WSW	7.0	W	3.5	2.5	1.0	8.3	
23	20.3	22.4	19.2	1.6	E	3.8	E	7.9	E	38.5	10.0	3.0	0.0	
24	22.4	25.4	19.2	2.4	W	5.3	W	11.8	WSW	167.0	43.0	12.5	0.0	
25	22.6	25.6	20.7	1.3	NW	2.5	ENE	5.5	SW	15.5	11.0	4.0	0.0	
26	22.8	26.7	19.9	2.5	ENE	4.8	ESE	10.2	SE	2.0	2.0	0.5	2.7	
27	20.4	21.0	19.9	2.8	ENE	5.7	E	12.1	ESE	154.5	25.5	8.0	0.0	
28	22.2	26.4	19.8	1.3	E	2.8	E	5.6	E	7.5	20.5	2.5	0.1	
29	23.0	27.0	20.5	0.8	NW	4.8	SW	8.3	WSW	29.0	18.5	12.0	0.3	
30	24.2	27.7	21.6	1.7	NW	4.5	WSW	7.8	WSW	34.0	9.0	5.5	0.8	
前半旬	21.9	25.3	19.5	1.8	ENE					397.5			8.3	
後半旬	22.5	25.8	20.3	1.8	E					227.0			3.9	
旬	22.2	25.5	19.9	1.8	ENE					624.5			12.2	
平年差/比	-1.1	-2.0	-0.3							243			37	

観測所名	西都										10℃以上積算気温			228
	気温(℃)			風向・風速(m/s)						降水量(mm)			日照 (h)	
	平均	最高	最低	平均	最多	最大	風向	瞬間	風向	日計	1時間	10分		
21	21.2	22.1	20.1	1.9	NE	4.7	N	7.6	NNE	167.5	19.5	6.0	0.0	
22	24.1	28.2	20.3	1.8	E	4.3	ESE	6.4	ESE	1.5	1.0	0.5	9.2	
23	21.3	22.9	20.3	0.9	NW	2.9	SSE	8.3	SE	50.0	10.5	3.0	0.0	
24	21.4	22.4	20.3	1.3	N	5	N	7.7	NW	219.5	29.0	9.5	0.0	
25	22.3	24.9	20.7	2.0	NW	7.2	NE	11.3	ENE	10.5	4.0	1.5	0.0	
26	22.7	24.5	20.9	3.0	NE	5.9	ESE	10.0	ESE	28.0	18.0	6.5	0.0	
27	22.1	22.9	21.4	4.2	E	9.7	N	15.2	NNE	120.0	13.5	4.0	0.0	
28	23.0	27.5	20.6	1.6	WNW	9.1	N	12.5	N	5.0	7.5	1.5	0.4	
29	23.9	27.6	20.3	1.6	E	5.7	SE	9.3	SE	11.0	9.5	8.5	2.6	
30	25.8	30.6	22.1	1.9	SW	5	SSW	8.8	SSW	0.5	0.5	0.5	0.8	
前半旬	22.1	24.1	20.3	1.6	NW					449.0			9.2	
後半旬	23.5	26.6	21.1	2.5	E					164.5			3.8	
旬	22.8	25.4	20.7	2.0	E					613.5			13.0	
平年差/比	-1.6	-3.2	-0.2							385			34	

観測所名	小林										10℃以上積算気温			218
	気温(℃)			風向・風速(m/s)						降水量(mm)			日照 (h)	
	平均	最高	最低	平均	最多	最大	風向	瞬間	風向	日計	1時間	10分		
21	20.0	20.8	19.0	2.5	SE	4.9	S	8.1	S	222.5	23.5	8.5	0.0	
22	24.1	30.1	19.0	2.4	NW	4.7	WNW	8.9	WNW	2.0	1.0	0.5	10.5	
23	20.1	22.0	18.6	2.1	SSE	5	SE	7.7	SE	45.5	11.0	4.0	0.0	
24	20.9	24.3	19.1	2.1	S	5.1	S	9.2	WNW	150.0	31.5	10.0	0.0	
25	22.2	24.5	20.7	1.8	E	3.8	S	6.5	NW	13.0	7.5	2.5	0.0	
26	21.5	23.4	20.1	2.9	S	5	S	7.9	S	0.0	0.0	0.0	0.0	
27	20.3	20.9	19.6	3.4	S	7.5	SE	12.4	SE	204.5	24.5	6.0	0.0	
28	22.0	26.2	19.6	2.0	SE	4.2	SE	7.2	SE	9.5	13.5	3.0	0.5	
29	23.0	26.7	20.6	0.9	SSE	4	NNW	6.8	NNW	14.5	7.5	4.0	0.8	
30	24.3	28.6	21.4	1.2	NW	3.8	NNW	6.7	NNW	6.0	1.5	1.0	0.9	
前半旬	21.5	24.3	19.3	2.2	SSE					433.0			10.5	
後半旬	22.2	25.2	20.3	2.1	S					234.5			2.2	
旬	21.8	24.8	19.8	2.1	SSE					667.5			12.7	
平年差/比	-1.9	-3.0	-1.0							283			40	

観測所名	宮崎										10℃以上積算気温			231
	気温(℃)			風向・風速(m/s)						降水量(mm)			日照 (h)	
	平均	最高	最低	平均	最多	最大	風向	瞬間	風向	日計	1時間	10分		
21	21.1	22.2	20.0	2.3	N	7.3	NNE	12.7	NNE	200.0	20.5	8.0	0.0	
22	24.4	28.2	20.6	2.3	E	4.8	WNW	7.0	WNW	2.5	2.5	1.0	10.4	
23	21.4	23.1	20.2	1.2	WNW	3.4	WNW	5.7	SSE	39.0	7.0	2.0	0.0	
24	21.5	22.4	20.5	1.2	WNW	4.4	NNW	8.0	NNE	247.5	61.0	16.0	0.0	
25	23.3	25.1	21.8	2.8	NNE	5.7	SW	9.7	SW	8.5	3.5	1.0	0.0	
26	22.7	24.2	21.4	3.9	NNE	6.2	E	10.2	ENE	20.5	8.0	3.5	0.0	
27	22.4	23.5	21.7	4.9	ENE	7.4	E	13.9	N	116.5	15.0	4.5	0.0	
28	23.4	25.9	21.1	1.8	WNW	7.5	WNW	13.7	NNW	4.5	4.0	1.5	0.6	
29	24.4	27.8	21.7	1.4	WNW	3.1	E	5.1	SE	3.5	3.0	1.5	0.7	
30	26.8	31.5	22.9	2.8	WNW	6.6	SW	10.8	SW	0.0	0.0	0.0	0.6	
前半旬	22.3	24.2	20.6	2.0	WNW					497.5			10.4	
後半旬	23.9	26.6	21.8	3.0	WNW					145.0			1.9	
旬	23.1	25.4	21.2	2.5	WNW					642.5			12.3	
平年差/比	-1.6	-2.9	-0.4							399			29	

地域気象観測旬報

2012年6月21日～30日 宮崎県 (87)
(4/5)

観測所名	青島										10℃以上積算気温			228
	気温(℃)			風向・風速(m/s)						降水量(mm)			日照 (h)	
	平均	最高	最低	平均	最多	最大	風向	瞬間	風向	日計	1時間	10分		
21	21.0	22.1	20.0	2.0	WNW	4.9	WNW	8.0	WNW	231.0	29.0	10.5	0.0	
22	24.0	28.1	20.4	1.7	SSW	3.8	E	6.7	E	1.0	1.0	0.5	11.5	
23	21.0	22.3	20.2	0.9	WNW	2.2	W	4.9	S	37.5	5.5	2.0	0.0	
24	21.6	22.5	20.4	1.2	WNW	3.3	WNW	5.2	WNW	104.5	19.5	11.5	0.0	
25	22.5	23.4	21.5	1.6	WNW	4.5	WNW	9.7	NW	49.5	12.5	5.0	0.0	
26	22.5	23.9	21.3	2.4	ESE	4.9	WNW	9.0	WNW	33.0	12.5	4.0	0.0	
27	22.1	22.9	21.0	3.1	ESE	6	ESE	12.5	W	204.0	21.0	9.5	0.0	
28	22.9	25.7	20.6	1.8	W	5.2	WNW	10.1	WNW	4.5	9.0	1.0	1.6	
29	23.6	26.8	20.2	1.0	SE	2.6	S	4.4	SE	7.5	4.5	1.0	0.3	
30	26.3	31.4	22.8	1.2	SSW	3.6	SSW	5.3	S	0.0	0.0	0.0	1.4	
前半旬	22.0	23.7	20.5	1.5	WNW					423.5			11.5	
後半旬	23.5	26.1	21.2	1.9	ESE					249.0			3.3	
旬	22.8	24.9	20.8	1.7	WNW					672.5			14.8	
平年差/比	-1.7	-3.5	-0.5							416			36	

観測所名	赤江										10℃以上積算気温			231
	気温(℃)			風向・風速(m/s)						降水量(mm)			日照 (h)	
	平均	最高	最低	平均	最多	最大	風向	瞬間	風向	日計	1時間	10分		
21	21.2	22.3	20.1	4.7	NNE	10.5	NNE	20.6	WNW	195.0	21.0	8.0		
22	24.2	27.4	20.7	3.0	ESE	5.3	SSE	7.2	S	1.5	1.5	0.5		
23	21.5	23.2	20.2	1.7	WNW	4.7	S	6.2	S	38.5	6.0	2.0		
24	21.7	24.2	20.5	1.9	NW	6.5	N	8.7	NNE	175.0	47.5	15.0		
25	23.2	25.5	21.7	3.7	WNW	9.1	NNE	11.8	NNE	31.5	12.5	4.5		
26	22.8	24.8	21.5	6.0	E	8.4	NNE	11.3	ESE	18.5	10.0	4.5		
27	22.4	23.7	21.5	7.0	E	11.1	N	15.9	N	138.0	16.5	5.5		
28	23.3	26.0	21.3	2.2	WNW	8.7	N	12.3	NW	4.0	3.0	1.0		
29	23.7	25.9	20.8	2.1	SE	4.8	SE	5.7	SE	6.5	5.0	2.0		
30	26.5	31.8	23.2	1.8	SSE	5.9	W	8.2	W	0.0	0.0	0.0		
前半旬	22.4	24.5	20.6	3.0	WNW					441.5				
後半旬	23.7	26.4	21.7	3.8	E					167.0				
旬	23.1	25.5	21.2	3.4	WNW					608.5				
平年差/比	-2.5	-3.8	-1.3							399				

観測所名	都城										10℃以上積算気温			227
	気温(℃)			風向・風速(m/s)						降水量(mm)			日照 (h)	
	平均	最高	最低	平均	最多	最大	風向	瞬間	風向	日計	1時間	10分		
21	20.7	22.2	19.6	2.2	N	5.1	N	8.6	NNE	159.5	21.0	7.5	0.0	
22	24.5	30.5	20.3	1.8	SSW	4	SSW	7.5	S	1.5	1.0	0.5	7.5	
23	20.4	22.9	19.4	1.3	N	3.1	N	4.8	SSE	43.0	6.0	2.0	0.0	
24	23.0	27.5	19.6	2.0	SSW	4.7	SW	10.5	WSW	62.0	10.5	8.5	0.0	
25	23.0	26.6	20.9	1.4	SSW	4.6	N	7.1	N	68.5	35.5	10.0	0.0	
26	22.5	24.9	20.5	3.4	NNE	5.6	NNE	10.5	NNE	0.0	3.0	0.5	0.1	
27	21.0	22.1	20.5	2.9	NNE	5.2	NNE	9.2	N	144.0	20.0	5.0	0.0	
28	23.3	28.5	20.5	1.5	N	3.5	SE	7.1	SW	13.5	12.5	3.0	2.1	
29	22.9	27.4	19.7	0.8	WSW	2.9	SSW	5.5	SSW	22.0	11.0	8.5	0.2	
30	25.7	29.4	22.9	2.1	SSW	5.4	SSW	9.9	SW	2.5	2.0	1.0	0.6	
前半旬	22.3	25.9	20.0	1.7	SSW					334.5			7.5	
後半旬	23.1	26.5	20.8	2.1	NNE					182.0			3.0	
旬	22.7	26.2	20.4	1.9	NNE					516.5			10.5	
平年差/比	-1.4	-1.9	-0.7							283			31	

観測所名	油津										10℃以上積算気温			231
	気温(℃)			風向・風速(m/s)						降水量(mm)			日照 (h)	
	平均	最高	最低	平均	最多	最大	風向	瞬間	風向	日計	1時間	10分		
21	22.0	26.1	20.4	2.2	WNW	6.7	NW	10.0	NW	241.5	35.0	10.0	0.0	
22	24.2	28.5	20.8	2.0	ESE	6.9	WNW	9.6	WNW	7.5	5.5	1.5	10.2	
23	21.1	22.7	20.2	2.3	WNW	4.8	WNW	7.0	WNW	34.5	6.0	1.5	0.0	
24	22.4	25.3	20.6	2.0	WNW	5.2	E	9.5	E	136.0	57.0	13.0	0.0	
25	23.2	24.7	21.8	2.0	NW	4.6	WSW	7.0	SW	24.5	6.5	3.0	0.0	
26	23.2	24.6	21.9	4.2	ENE	7.3	ENE	10.8	E	9.0	4.0	1.5	0.0	
27	22.4	23.1	21.4	4.9	ENE	10.3	E	15.2	E	208.0	53.5	15.0	0.0	
28	22.6	24.8	20.8	2.2	WNW	4.3	E	6.8	E	9.0	5.5	2.0	0.1	
29	23.0	26.4	20.4	1.9	WNW	4.2	WNW	5.6	WNW	25.0	13.0	9.5	0.5	
30	26.5	30.7	23.2	3.2	WSW	6.9	W	10.4	W	5.0	2.5	2.0	1.3	
前半旬	22.6	25.5	20.8	2.1	WNW					444.0			10.2	
後半旬	23.5	25.9	21.5	3.3	WNW					256.0			1.9	
旬	23.1	25.7	21.2	2.7	WNW					700.0			12.1	
平年差/比	-1.9	-2.5	-1.1							437			32	

地域気象観測旬報

2012年6月21日～30日 宮崎県 (87)
(5/5)

観測所名	串間									10°C以上積算気温			235	
	気温(°C)			風向・風速(m/s)						降水量(mm)				日照 (h)
	平均	最高	最低	平均	最多	最大	風向	瞬間	風向	日計	1時間	10分		
21	23.2	25.9	21.0	2.8	NE	7.6	WSW	13.0	SSW	128.0	19.0	6.0	0.0	
22	24.6	28.8	21.7	2.4	WSW	7.3	W	11.7	W	0.0	0.0	0.0	9.5	
23	20.7	21.8	20.1	1.6	NE	3.7	NE	6.2	NE	40.5	6.5	2.5	0.0	
24	24.9	29.4	20.7	4.0	WSW	8.5	WSW	13.5	W	58.0	20.5	6.5	1.7	
25	23.7	26.2	22.3	1.2	WSW	3.4	WSW	4.9	W	47.0	18.0	5.0	0.0	
26	23.2	25.9	21.5	2.8	NE	5.2	ENE	10.4	NE	5.0	2.0	0.5	0.3	
27	22.0	22.8	21.1	3.1	NE	7.8	NE	14.2	E	192.0	46.0	17.0	0.0	
28	23.0	26.6	20.5	1.3	NE	3.8	ENE	6.2	E	4.5	10.0	4.5	1.0	
29	23.2	26.9	20.2	1.0	NE	2.9	WSW	4.2	WSW	10.5	5.0	2.5	1.1	
30	26.4	30.7	23.3	2.5	WSW	6.9	W	10.8	W	0.0	0.0	0.0	3.7	
前半旬	23.4	26.4	21.2	2.4	NE					273.5			11.2	
後半旬	23.6	26.6	21.3	2.1	NE					212.0			6.1	
旬	23.5	26.5	21.2	2.3	NE					485.5			17.3	
平年差/比	-0.9	-1.5	-0.3							301			47	

地域雨量観測旬報

2012年6月21日～30日 宮崎県 (87)

(1/1)

観測所名	日之影				諸塚				北方				椎葉				都農				えびの			
	降水量(mm)				降水量(mm)				降水量(mm)				降水量(mm)				降水量(mm)				降水量(mm)			
	日計	平年比	最大1時間	最大10分間	日計	平年比	最大1時間	最大10分間	日計	平年比	最大1時間	最大10分間	日計	平年比	最大1時間	最大10分間	日計	平年比	最大1時間	最大10分間	日計	平年比	最大1時間	最大10分間
21	147.0		17.5	5.0	160.5		17.0	4.0	143.5		17.5	4.0	209.0		27.0	7.0	172.5		17.0	8.0	220.0		23.5	6.5
22	0.5		0.5	0.5	1.0		1.0	1.0	0.5		0.5	0.5	3.0		2.0	0.5	2.0		1.5	0.5	7.5		3.0	1.0
23	12.0		2.0	0.5	20.5		3.5	1.0	18.0		3.0	1.0	31.0		4.5	1.5	42.0		12.0	3.0	37.0		6.0	2.0
24	225.5		31.5	9.0	232.0		29.5	7.0	182.0		27.5	6.5	236.5		39.0	11.0	265.5		41.5	9.0	200.0		42.0	11.5
25	24.0		5.5	2.0	24.5		5.0	2.0	30.0		7.5	2.0	21.5		7.0	2.5	59.0		13.5	3.5	6.5]		3.5]	1.0]
半旬計/最大	409.0	//	31.5	9.0	438.5	547	29.5	7.0	374.0	544	27.5	6.5	501.0	//	39.0	11.0	541.0	//	41.5	9.0	471.0)	252	42.0)	11.5)
26	9.5		1.5	1.0	34.5		12.0	3.5	44.5		14.0	4.5	2.0		1.5	0.5	43.5		14.5	4.5	10.5		2.5	1.0
27	41.5		6.0	1.5	94.5		9.5	3.5	107.5		13.0	3.5	96.0		11.5	4.0	244.0		31.0	9.5	146.0		24.0	5.0
28	6.5		5.0	1.0	11.0		11.5	2.0	11.5		8.0	2.0	6.0		8.5	1.0	16.0		18.5	4.0	9.0		18.0	4.0
29	4.0		3.5	1.5	3.0		2.5	1.0	8.0		7.5	4.5	4.5		3.0	1.5	2.5		1.5	1.0	29.5		22.5	8.0
30	10.0		4.5	4.0	4.0		2.5	2.0	2.0		1.0	1.0	13.5		3.0	2.0	3.5		2.5	2.5	34.5		6.5	2.5
半旬計/最大	71.5	//	6.0	4.0	147.0	190	12.0	3.5	173.5	269	14.0	4.5	122.0	//	11.5	4.0	309.5	//	31.0	9.5	229.5	131	24.0	8.0
旬計	480.5	//			585.5	366			547.5	419			623.0	//			850.5	//			700.5)	185		
旬最大	225.5		31.5	9.0	232.0		29.5	7.0	182.0		27.5	6.5	236.5		39.0	11.0	265.5		41.5	9.5	220.0)		42.0)	11.5)
起日	24		24	24	24		24	24	24		24	24	24		24	24	24		24	27	21		24	24

観測所名	高原				野尻				国富				山田				深瀬							
	降水量(mm)				降水量(mm)				降水量(mm)				降水量(mm)				降水量(mm)				降水量(mm)			
	日計	平年比	最大1時間	最大10分間	日計	平年比	最大1時間	最大10分間	日計	平年比	最大1時間	最大10分間	日計	平年比	最大1時間	最大10分間	日計	平年比	最大1時間	最大10分間	日計	平年比	最大1時間	最大10分間
21	231.5		25.0	7.5	196.0		29.0	8.0	178.0		20.5	7.5	186.0		21.5	7.0	190.5		33.5	10.0				
22	2.0		1.5	0.5	2.5		2.0	0.5	2.5		1.5	0.5	2.0		1.0	0.5	4.0		2.5	1.0				
23	43.0		7.5	2.5	40.0		7.0	2.5	52.0		15.0	5.0	43.0		7.5	2.5	39.5		8.0	3.0				
24	171.5		30.0	8.5	178.5		25.0	8.5	211.0		33.5	11.5	96.0		18.0	8.5	157.0		43.0	15.0				
25	9.0		6.0	1.5	7.5		3.5	1.5	7.5		2.0	1.0	27.0		12.0	5.5	41.5		24.0	7.0				
半旬計/最大	457.0	//	30.0	8.5	424.5	443	29.0	8.5	451.0	517	33.5	11.5	354.0	//	21.5	8.5	432.5	380	43.0	15.0				
26	4.5		1.0	0.5	14.0		3.0	1.5	17.5		7.0	4.5	1.5		0.5	0.5	27.0		7.5	2.0				
27	202.5		19.5	6.0	123.5		12.0	3.5	134.5		15.5	4.0	163.0		15.5	5.5	176.0		33.5	7.5				
28	9.0		13.5	3.0	7.5		9.0	1.5	4.5		4.5	1.0	7.0		14.0	2.0	14.0		10.0	3.0				
29	12.0		9.5	3.5	8.0		5.5	2.0	20.5		19.5	13.5	23.5		15.0	7.0	55.5		28.5	11.0				
30	12.0		6.0	3.0	4.5		1.5	1.0	2.5		1.0	1.0	3.5		1.5	1.5	16.5		15.5	5.5				
半旬計/最大	240.0	//	19.5	6.0	157.5	178	12.0	3.5	179.5	223	19.5	13.5	198.5	//	15.5	7.0	289.0	293	33.5	11.0				
旬計	697.0	//			582.0	297			630.5	366			552.5	//			721.5	329						
旬最大	231.5		30.0	8.5	196.0		29.0	8.5	211.0		33.5	13.5	186.0		21.5	8.5	190.5		43.0	15.0				
起日	21		24	24	21		21	24	24		24	29	21		21	24	21		24	24				

地域気象観測月報(集計値)

宮崎県(87) 2012年6月
1/1頁

観測所名	高千穂	古江	鞍岡	延岡	日向	神門	西米良	高鍋	加久藤	西都	小林	宮崎	青島	赤江	都城	油津	串間	
気	平均	20.1	22.0	19.3	22.1	21.8	20.6	20.8	22.5	21.7	22.4	21.4	22.8	22.5	22.9	22.1	22.9	22.8
	平年差	-0.7	-0.3	-0.3	-0.2	-0.7	-0.6	-0.5	-0.3	-0.3	-0.4	-0.8	-0.3	-0.3	-0.5	-0.5	-0.4	0
	最高	29.8	29.4	27.6	29.8	29.9	31.5	31.5	31.6	31.8	30.6	30.4	31.5	31.4	31.8	30.8	31.6	30.7
	起日	22	22	22	19	30	9	6	19	22	30	6	30	30	30	6	9	30
	最低	13.2	16.9	11.5	16.0	16.4	13.2	14.1	16.9	14.3	16.1	15.6	17.0	17.6	17.3	14.7	17.4	16.1
	起日	6	1	1	1	1	1	1	1	6	6	6	1	8	1	1	1	1
	最高平均	24.3	25.0	23.2	25.5	25.3	24.9	24.9	25.3	25.8	25.7	25.1	25.7	25.3	25.7	25.9	25.8	26.2
	最高平年差	-1.8	-1.1	-1.5	-1.0	-1.6	-1.8	-1.8	-1.2	-1.2	-1.6	-1.8	-1.1	-1.3	-1.0	-1.2	-0.8	-0.6
	最低平均	17.3	19.6	16.2	19.5	19.5	17.9	17.9	20.3	18.5	19.8	18.6	20.4	20.0	20.5	19.3	20.6	20.1
	最低平年差	0.6	0.5	0.9	0.7	0.5	1.1	0.6	0.9	0.6	0.8	0.1	0.7	0.4	0.1	0.3	0.2	0.7
温	積算気温	604	661	578	662	655	618	623	676	650	673	641	684	674	686	663	688	683
	平均0°C未満日数	0	0	0	0	0	0	0	0	0	0	0	0	0	0	0	0	0
	平均25°C以上日数	0	0	0	1	0	0	0	2	0	2	0	3	2	3	1	4	3
	最高0°C未満日数	0	0	0	0	0	0	0	0	0	0	0	0	0	0	0	0	0
	最高25°C以上日数	15	16	9	18	17	13	12	16	20	18	15	18	15	19	18	16	21
	最高30°C以上日数	0	0	0	0	0	3	4	1	3	2	2	3	3	3	2	3	2
	最高35°C以上日数	0	0	0	0	0	0	0	0	0	0	0	0	0	0	0	0	0
	最低0°C未満日数	0	0	0	0	0	0	0	0	0	0	0	0	0	0	0	0	0
	最低25°C以上日数	0	0	0	0	0	0	0	0	0	0	0	0	0	0	0	0	0
	日照	月計	73.3	71.7	57.9	67.9	61.4	45.6	43.0	63.7	67.3	56.7	69.8	58.8	56.7		51.2	44.8
平年比		56	50	47	50	45	37	40	46	49	46	57	44	45		44	37	42
0.1時間未満日数		11	12	11	13	12	13	13	12	12	12	12	12	14		13	14	11
風向・風速	平均風速	1.4	2.3	1.0	1.8	1.3	0.4	0.7	2.3	2.0	2.3	2.4	2.8	1.8	3.9	2.2	3.2	2.4
	最大風速	6	10.5	5.3	8	6	2.9	5.2	8.4	7	9.7	7.5	9.1	7.9	12.4	7.8	10.3	8.5
	最大風速風向	SSE	N	SW	ENE	ESE	SSE	W	NNE	SW	N	SE	WSW	NW	N	N	E	WSW
	起日	3	6	4	27	18	22	5	28	16	27	27	19	19	19	19	27	24
	最大瞬間風速	14.3	17.7	13.2	15	15.8	7.3	9.3	15.9	18.6	15.2	12.4	14.3	14.3	20.6	14	19	15.5
	最大瞬間風速風向	SE	NNE	SW	ENE	ESE	SSW	WSW	N	S	NNE	SE	ESE	WNW	WNW	N	NE	E
	起日	15	27	4	27	18	16	4	28	16	27	27	19	19	21	19	19	5
	最多風向	SE	NNE	WSW	W	W	SSE	WSW	NNE	E	NW	SSE	WNW	WNW	E	NNE	WNW	NE
	10m/s以上日数	0	1	0	0	0	0	0	0	0	0	0	0	0	6	0	1	0
	15m/s以上日数	0	0	0	0	0	0	0	0	0	0	0	0	0	0	0	0	0
降水量	月計	788.0	853.0	829.5	991.0	1208.0	1154.0	1114.0	979.0	939.5	979.5	1164.5	955.0	1119.5	966.0	789.0	1025.0	824.0
	平年比	207	231	210	280	316	262	229	237	177	228	234	223	240	226	176	223	194
	最大日降水量	253.5	132.0	254.0	175.0	176.5	245.5	304.5	246.0	173.0	219.5	222.5	247.5	231.0	195.0	159.5	241.5	192.0
	起日	24	24	24	24	24	24	24	24	21	24	21	24	21	21	21	21	27
	最大1時間降水量	35.5	25.0	43.5	54.0	52.5	47.5	45.0	33.5	43.0	40.5	38.5	61.0	35.5	47.5	35.5	57.0	46.0
	起日 時分	24 11:26	25 20:21	24 07:39	18 21:55	18 21:40	24 08:19	24 10:51	15 20:25	24 08:40	18 21:07	15 23:54	24 10:23	15 20:06	24 12:45	25 17:42	24 13:17	27 15:52
	最大10分間降水量	9.5	8.0	11.5	17.5	17.0	10.0	14.5	13.0	12.5	15.0	11.5	16.0	11.5	15.0	11.5	15.0	17.0
	起日 時分	16 04:13	15 19:17	24 06:57	18 22:48	18 20:57	24 07:33	24 18:06	15 20:15	24 08:00	15 20:01	15 23:05	24 10:06	24 14:08	24 12:01	15 19:19	27 16:41	27 15:47
	1mm以上日数	20	18	20	22	21	25	25	23	23	24	22	24	24	24	22	25	23
	10mm以上日数	12	14	11	15	16	15	13	15	14	16	15	13	16	16	16	15	15
30mm以上日数	6	12	6	11	12	10	10	9	8	9	9	7	10	8	8	9	10	
50mm以上日数	4	8	4	6	7	7	6	4	5	6	5	4	5	5	5	4	5	
70mm以上日数	4	4	3	6	6	6	5	4	5	4	5	4	4	4	3	4	3	
100mm以上日数	3	2	3	4	5	5	3	4	3	4	4	3	4	4	2	4	2	

地域雨量観測月報(集計値)

宮崎県(87)

2012年6月

1/1頁

観測所名	日之影	諸塚	北方	椎葉	都農	えびの	高原	野尻	国富	山田	深瀬				
月計	821.0	919.0	1004.5	972.5	1457.0	1302.0)	1114.0	905.0	1002.5	869.5	1116.0				
平年比	//	232	269	//	//	153	//	200	228	//	192				
最大日降水量	225.5	232.0	182.0	236.5	265.5	220.0)	231.5	196.0	211.0	186.0	190.5				
起日	24	24	24	24	24	21	21	21	24	21	21				
最大1時間降水量	31.5	29.5	54.0	39.0	48.0	62.5)	30.0	29.0	33.5	21.5	43.0				
起日 時分	24 07:44	24 08:43	18 23:47	24 09:38	18 21:50	15 23:23	24 05:10	21 19:53	24 09:15	21 19:36	24 06:42				
最大10分間降水量	9.0	7.0	12.5	11.0	13.5	16.5)	12.0	11.0	13.5	8.5	15.0				
起日 時分	24 07:15	24 08:43	18 23:32	24 14:31	18 21:44	15 23:05	15 19:04	15 19:29	29 19:47	24 13:06	24 06:40				
1mm以上日数	20	22	21	21	24	25	25	24	25	24	25				
10mm以上日数	13	14	16	12	17	16)	17	14	15	16	20				
30mm以上日数	6	8	11	7	12	11)	9	8	9	8	10				
50mm以上日数	5	6	7	5	7	5)	4	4	6	4	6				
70mm以上日数	3	5	6	5	5	5)	4	4	4	4	4				
100mm以上日数	3	2	3	3	4	5)	4	4	4	2	4				